
Линия электропередачи «Сарымай – Джанкельды»

Оценка экологических и социальных воздействий (ОЭСВ): Том II - Отчет по ОЭСВ

ЗАКАЗЧИК: НЭСУ

Дата: Март 2022 года



Juru Energy Ltd.
Suite 1, One George Yard, Лондон
Великобритания, EC3V 9DF
T: +44 207 859 4028

Информация о документе

Название Проекта	Линия электропередачи «Сарымай – Джанкельды»
Название документа	Отчет по ОЭСВ
Ссылка на проект "Juru Energy"	UZB _Sarimay-Dzhankeldy
Заказчик	НЭСУ
Руководитель проекта, "Juru Energy"	Никола Дэвис
Директор проекта, "Juru Energy"	Жушкинбек Исмаилов

Контроль статуса документа

Версия	Дата выпуска версии	Описание	Подготовлено	Проверено	Утверждено
1.0	22 декабря 2021 г.	Проект отчета по ОЭСВ для рассмотрения НЭСУ	Группа авторов	Марианна Луптон	Никола Дэвис
2.0	25 февраля 2022 г.	Проект отчета по ОЭСВ для рассмотрения НЭСУ	Группа авторов	Марианна Луптон	Никола Дэвис
3.0	18 марта 2022 г.	Итоговый проект отчета по ОЭСВ для раскрытия информации	Группа авторов	Марианна Луптон	Никола Дэвис

Отказ от ответственности:

Отчет об экологической и социальной оценке ("Отчет") был подготовлен компанией «Juru Energy». Несмотря на то, что информация, содержащаяся в Отчете, отражает текущее состояние дел, «Juru Energy» не делает никаких заявлений или гарантий, явных или подразумеваемых, относительно точности информации, изложенной в настоящем Отчете, и не несет никакой ответственности за любую информацию, которая могла быть искажена или пропущена.

Настоящий отчет был подготовлен исключительно для НЭСУ. НЭСУ не делает никаких заявлений или гарантий, явных или подразумеваемых, относительно точности или полноты информации, изложенной в настоящем отчете. НЭСУ не проводил независимую проверку любой информации, содержащейся в настоящем Отчете, и не несет никакой ответственности за любую информацию, искажение или упущение, содержащиеся в нем. Отчет остается собственностью НЭСУ.

Содержание

Информация о документе.....	2
Контроль статуса документа	2
Рисунки	6
Таблицы.....	11
Список аббревиатур.....	15
Глоссарий	18
1 Введение	22
1.1 Обзор Проекта.....	22
1.2 Инициатор проекта	23
1.3 Обзор проекта	23
1.4 Цель настоящего отчета.....	26
1.5 Методология оценки ОЭСВ	27
1.6 Структура отчета ОЭСВ.....	27
1.7 Контактная информация по проекту	28
2 Описание проекта	29
2.1 Обоснование необходимости.....	29
2.2 Анализ альтернатив.....	32
2.3 Обзор местоположения Проекта и объектов воздействия	37
2.4 Компоненты проекта	44
2.5 Сопутствующие работы	51
2.6 Этапы проекта.....	53
2.7 Другие виды работ	57
2.8 Соседние и планируемые на будущее проекты	62
3 Политические, законодательные и институциональные основы.....	63
3.1 Нормативно-правовой контекст Узбекистана	63
3.2 Конституция Узбекистана	64
3.3 Закон об охране природы от 1992 г. в редакции от 2021 г.	64
3.4 Закон об экологическом контроле от 2013 г. в редакции от 2021 г.	65
3.5 Процесс национальной оценки воздействия на окружающую среду (ОВОС) .	65
3.6 Климатическая политика	68
3.7 Другие применимые законодательные акты и стандарты	69
3.8 Права на землю, изъятие и переселение	72
3.9 Труд и занятость	74
3.10 Культурное наследие.....	75

3.11	Национальные нормы и стандарты для проектов передачи энергии	76
3.12	Разрешения и лицензии	79
3.13	Требования кредитора.....	81
4	Описание исходных условий	87
4.1	Введение	87
4.2	Определение ЗВ	87
4.3	Географический обзор.....	88
4.4	Физические исходные условия.....	88
4.5	Социально-экономические исходные условия.....	111
4.6	Исходные условия биоразнообразия.....	129
5	Взаимодействие с заинтересованными сторонами	170
5.1	Введение	170
5.2	Цели ПВЗС	170
5.3	Определение заинтересованных сторон.....	171
5.4	Сводная информация о взаимодействии с заинтересованными сторонами на этапе ОЭСВ.....	179
5.5	Механизм подачи и рассмотрения жалоб.....	188
6	Методология оценки воздействия.....	190
6.1	Техническое задание ОЭСВ.....	190
6.2	Методология оценки	191
6.3	Совокупное воздействие	195
6.4	Трансграничное воздействие	196
7	Оценка воздействия.....	197
7.1	Введение	197
7.2	Качество воздуха	197
7.3	Шум окружающей среды.....	202
7.4	Отходы.....	207
7.5	Устойчивость к изменению климата	213
7.6	Использование и качество водных ресурсов	218
7.7	Почвы.....	223
7.8	Электрические и магнитные поля	227
7.9	Движение и транспорт	231
7.10	Биоразнообразии	235
7.11	Рабочая сила и закупки	246
7.12	Охрана труда и техника безопасности.....	253
7.13	Население, Здоровье, Безопасность и Защита	256

7.14	Земля.....	260
7.15	Культурное наследие.....	265
8	Экологическое и социальное управление	268
8.1	Обзор.....	268
8.2	Цели ПЭСУ.....	268
9	Заключение и рекомендации.....	268
9.1	Ключевые выводы.....	268
9.2	Сводная информация о воздействиях.....	271

Рисунки

Рис. 1: Упрощенная схема предлагаемого проекта в более широкой сети передачи 500 кВ.....	24
Рис. 2: Расположение участков Проекта на более обширной территории	25
Рис. 3: Процесс ОЭСВ - последовательность этапов (источник: "Juru Energy", 2021)..	27
Рис. 4: Энергетические районы Узбекистана (Источник: "Juru Energy")	29
Рис. 5: Прогноз производства и потребления электроэнергии до 2030 г., млн кВтч (Источник: КОНЦЕПЦИЯ ОБЕСПЕЧЕНИЯ ЭЛЕКТРОСНАБЖЕНИЯ В УЗБЕКИСТАНЕ НА 2020-2030 ГГ.).....	30
Рис. 6. Запланированный объем производства электроэнергии на основе возобновляемых источников энергии в Узбекистане до 2030 года в ГВт (источник: Концептуальная записка по обеспечению электроснабжения в Узбекистане в 2020-2030 годах)	31
Рис. 7: Варианты маршрутного коридора для Участка 1 (Источник: "Juru Energy")	36
Рис. 8: Подстанция Сарымай (Источник: Juru Energy).....	37
Рис. 9: Поселок Джанкельды (Источник: Juru Energy).....	37
Рис. 10: Поселок Калаата (Источник: Juru Energy).....	37
Рис. 11: Вид преобладающего пустынного ландшафта и действующая дорога вдоль маршрута ВЛЭП (Источник: Juru Energy).....	37
Рис. 12: Действующие ВЛЭП вблизи запланированного маршрута ВЛЭП Сарымай-Джанкелды (Источник: Juru Energy)	38
Рис. 13: Действующая ВЛЭП (построена в 2020 г.) вблизи планируемой трассы ВЛЭП Сарымай-Джанкелды (Источник: Juru Energy)	38
Рис. 14: Местоположение проекта ВЛЭП С-Д (Участок 1) (Источник: "Juru Energy")	39
Рис. 15: Объекты воздействия по ВЛЭП С-Д (Источник: "Juru Energy").....	40
Рис. 16: Действующая ВЛЭП (Источник: "Juru Energy").....	41
Рис. 17: Железнодорожная линия (Источник: "Juru Energy").....	41
Рис. 18: Поселок Агитма (Источник: "Juru Energy")	41
Рис. 19: Общий ландшафт (Источник: "Juru Energy").....	41
Рис. 20: Местоположение Проекта линии по схеме «заход-выход» Н-Б-М (Участок 2) (Источник: "Juru Energy")	42
Рис. 21: Объекты воздействия от линии ВЛЭП по схеме «заход-выход»: Навоийская ТЭС 500 кВ - ПС Баш - ПС Мурунтау (Источник: "Juru Energy").....	43
Рис. 22: Концепция передачи электрической энергии	44
Рис. 23: Компоненты ВЛЭП (Источник: "JE").....	44
Рис. 24: Самонесущая стальная решетчатая промежуточная опора 500 кВ (одноконтурная) (Источник: "НЭСУ").....	47
Рис. 25: Пример промежуточной опоры с оттяжками 500 кВ (одноконтурная) (Источник: "НЭСУ").....	47
Рис. 26: Пример угловой опоры 500 кВ.....	47

Рис. 27: Самонесущая стальная решетчатая подвесная башня 500 кВ (одноконтурная) (Источник: "НЭСУ").....	47
Рисунок 28: Типовая опора ВЛЭП - схематическое основание. Источник: (source industrial electronics.com).....	49
Рисунок 29: Вертикальный изолятор (Источник: "JE").....	50
Рисунок 30: V-образный изолятор (Источник: "JE").....	50
Рисунок 31: Горизонтальный изолятор (концевая опора) (Источник: "JE").....	51
Рис. 32: Этапы проекта	53
Рисунок 33: Пример строительства фундамента башни (NJDA, 2022 г.).....	55
Рисунок 34: Пример строительства фундамента башни (NJDA, 2022 г.).....	55
Рисунок 35: Пример процесса сборки башни (NJDA 2022).....	55
Рисунок 36: Пример процесса сборки башни (источник: http://cscon.co.za/ и EDM)	55
Рис. 37: Натягивание проводника (Источник: журнал "Electrical World", 2021).....	56
Рис. 38: Соседние проекты в области возобновляемых источников энергии и ВЛЭП (Источник: "Juru Energy")	62
Рис. 39: Среднемесячная температура и количество осадков в Сарымае за последние годы (Источник: https://tcktcktck.org/uzbekistan/khorezm/sarymay)	89
Рис. 40: Направление ветра в Сарымае (Источник: Juru Energy)	90
Рис. 41: Среднемесячная температура и количество осадков в Джанкельды за последние годы (Источник: https://tcktcktck.org/uzbekistan/bukhara/dzhankel-dy).....	90
Рис. 42: Направление ветра в Джанкельды (Источник: "Juru Energy").....	91
Рис. 43: Среднемесячная температура и количество осадков в Гиждуване за последние годы (Источник: https://tcktcktck.org/uzbekistan/bukhara/gizhduvan)	91
Рис. 44: Направление ветра в Гиждуване (Источник: "Juru Energy")	92
Рис. 45: Карта высот а) Сарымай-Джанкельды и б) Навои.....	94
Рис. 46: График высот а) автодороги Сарымай-Джанкельды, б) 1-й сегмент Навоийской ВЛЭП, с) 2-й сегмент Навоийской ВЛЭП (Источник: "Google Earth").....	95
Рис. 47: Сейсмические источники, используемые для сейсмического районирования OSR-2017 в Узбекистане: сейсмообразующие зоны (Источник: Пакет общих карт сейсмического районирования OSR-2017 Узбекистана. Р.С.Ибрагимов).....	96
Рис. 48 Карта сейсмической опасности Узбекистана (ВОЗ)	96
Рис. 49 Почвенная карта проектной территории (Источник: Институт почвоведения) .	97
Рис. 50: Расположение образцов почвы (Источник: "Juru Energy").....	98
Рис. 51: Пространственное распределение сильных и очень сильных пыльных бурь в Средней Азии (термин источника), 2013 год. Более темный цвет означает более высокую интенсивность.	99
Рис. 52: Места мониторинга воздуха (AQ1 – существующая подстанция Сарымай, AQ2 – недалеко от махалли Нукус, AQ3 – недалеко от села Джанкельды, AQ4 – в запланированном месте Джанкельды, AQ5 – в доме пастуха, AQ6 – рядом с железной дорогой (Источник: "Juru Energy")	100
Рис. 53: Места мониторинга шума (Источник: "Juru Energy")	103
Рис. 54: Гидрогеологическая карта Узбекистана.....	104

Рис. 55: Соленость, схематическое распределение и забор ресурсов подземных вод в Узбекистане	105
Рис. 56: Водонасосная станция (Источник: Посещение площадки "Juru Energy").....	107
Рис. 57: Водопроводные станции (Источник: посещение площадки "Juru Energy")	107
Рис. 58: Расположение ближайших аэропортов (Источник: "Juru Energy").....	108
Рис. 59: Покрывание мобильной сети: а-3G, б-4G (Источник: сайт "Uzmobile")	109
Рис. 60: Занятость в поселке Сарымай	114
Рис. 61: Занятость в поселке Нукус	114
Рис. 62: Занятость в поселках Джанкельды и Калаата	115
Рис. 63: Контрольно-пропускной пункт водопроводной станции	116
Рис. 64: Аварийный отвод воды	116
Рис. 65: Пастух	117
Рис. 66: Скважины для водяных насосов для скота.....	117
Рис. 67: Типы землепользования в поселках зоны воздействия.....	118
Рис. 68: Площадь земли томорка, используемая в поселках	118
Рис. 69: Площадь иных видов землепользования в поселках зоны воздействия	118
Рис. 70: Восприятие жителями поселков зоны воздействия того, насколько хорошо оснащены медицинские учреждения	122
Рис. 71: Наиболее распространенные проблемы со здоровьем среди жителей поселков зоны воздействия	122
Рис. 72: Археологические артефакты рядом с Участком 2	127
Рис. 73: Охраняемые территории и ВОТ в Узбекистане (Источник: "Juru Energy", http://www.uzspb.uz/ , https://www.protectedplanet.net/country/UZB).....	140
Рис. 74: ВОТ и природоохранные территории вблизи территории Проекта Сарымай-Джанкельды ВЛЭП в 127 км (Источник: "Juru Energy", http://www.uzspb.uz/ , https://www.protectedplanet.net/country/UZB)	140
Рис. 75: ВОТ и природоохранные территории в 10 километрах от территории Проекта Навоийской ВЛЭП (Источник: "Juru Energy", http://www.uzspb.uz/ , https://www.protectedplanet.net/country/UZB)	141
Рис. 76: Карта ареалов обитания, выделенных вдоль запланированной ВЛЭП С-Д (Участок 1) (Источник: Отчет по исследованию ареала обитания/исходной ботаники)	142
Рис. 77: Карта ареалов обитания, выделенных между поселками Джанкельды и Калаата вдоль запланированной ВЛЭП С-Д (Участок 1) (Источник: Отчет по исследованию ареала обитания/исходной ботаники).....	143
Рис. 78: Карта ареалов обитания, выявленных вдоль маршрута запланированного соединения линии ВЛЭП с двусторонней передачей 500 кВ Навоийская ТЭС - ПС Баш - ПС Мурунтау (Участок 2) (Источник: Отчет по исследованию ареала обитания/исходной ботаники)	143
Рис. 79 : Полуподвижные пески между поселками Сарымай и Калаата (Источник: "Juru Energy", 2021).....	144
Рис. 80: Неподвижные пески (Источник: "Juru Energy", 2021).....	144

Рис. 81: Полуподвижные пески и плантации черного саксаула (Источник: "Juru Energy", 2021)	144
Рис. 82: Реликтовое песчано-каменистое нагорье вблизи подстанции Сарымай (Источник: "Juru Energy", 2021).....	144
Рис. 83: Ареал обитания между поселками Калаата и Джанкельды (Источник: "Juru Energy", 2021).....	144
Рис. 84: Окрестности поселка Джанкельды (Источник: "Juru Energy", 2021)	144
Рис. 85: Существующая ВЛЭП между Калаатой и Узункудуком (Источник: "Juru Energy", 2021)	145
Рис. 86: Распределение растений, занесенных в национальную красную книгу, в районе проекта. Известные местоположения редких растений показаны точками (Источник: Перечень флоры Узбекистана: Навоийская область).....	145
Рис. 87: <i>Acanthophyllum cyrtostegium</i> . Фото Натальи Бешко	147
Рис. 88: Карта распространения <i>Acanthophyllum cyrtostegium</i> (Источник: Перечень флоры Узбекистана: Навоийская область).....	147
Рис. 89: <i>Tulipa lehmanniana</i> . Фото Натальи Бешко	148
Рис. 90: Карта распространения <i>Tulipa lehmanniana</i> (Источник: Перечень флоры Узбекистана: Навоийская область)	148
Рис. 91: Точки наблюдения за птицами (12) на Участке 1 территории Проекта (Сарымай-Джанкельды) (Источник: отчет по мониторингу исходной орнитофауны).....	149
Рис. 92: Точки наблюдения за птицами (3) на Участке 2 территории Проекта (Источник: отчет по мониторингу исходной орнитофауны).....	150
Рис. 93: Большие бакланы, Степные чайки и Обыкновенные чайки на реке Амударья (фото сделано во время посещения проектной территории для определения объема работ).....	153
Рис. 94: <i>Дрофа-красотка</i> (фото сделано во время посещения площадки проектной территории для определения объема работ).....	153
Рис. 95: Места, документированного наблюдения дрофы-красотки во время исследования исходных условий (см. Текст) (Источник: отчет по мониторингу исходной орнитофауны).....	154
Рис. 96: Миграционные пути кречетки в Центральной Азии, задокументированные с помощью спутниковых телеметрических исследований (Источник: https://www.rdsconservation.com/team-sociable-lapwing-in-kazakhstan/).....	155
Рис. 97: Степной орел, наблюдаемый на точке наблюдения 2, 25 октября 2021 года во время исследования исходных условий (Источник: отчет по мониторингу исходной орнитофауны).....	156
Рис. 98: Места наблюдения степного орла и могильника во время исследований исходных условий (Источник: отчет по мониторингу исходной орнитофауны)	156
Рис. 99: Места наблюдения степного орла и могильника во время исследований исходных условий (Источник: отчет по мониторингу исходной орнитофауны).....	157
Рис. 100: Балобан, наблюдаемый сидящим на мачте линии электропередачи во время исследования исходных условий, 2 октября в западной части Участка 1. (Источник: отчет по мониторингу исходной орнитофауны).....	158
Рис. 101: Обыкновенный змеяд, наблюдаемый за поеданием змеи в полете в месте изучения с точки наблюдения в средней части Участка 1, 2 октября 2021 года во время	

исследования исходных условий. (Источник: отчет по мониторингу исходной орнитофауны).....	159
Рис. 102: Среднеазиатская черепаха. Фото Т. В. Абдураупова	162
Рис. 103: Карта ареала и известных мест обитания среднеазиатской черепахи в различных регионах Узбекистана (Источник: Отчет об исходной внесезонной герпетофауне, внесезонный период).....	162
Рис. 104. Гладкий геккончик. Фото Т. В. Абдураупова	163
Рис. 105: Карта среды обитания, подходящего для Гладкого геккончика, расположенного на территории проекта (Источник: Отчет об исходной герпетофауне, внесезонный период).....	164
Рис. 106: Расположение фотоловушек на территории Проекта (Источник: Отчет об исходных исследований по млекопитающим)	166
Рис. 107: Туркменский каракал. Фото Марии Грициной (2019).....	167
Рис. 108: Основные ареалы обитания туркменского каракала в пустыне Кызылкум (Источник: отчет об исследовании исходных условий по млекопитающим).....	167
Рис. 109: Джейран Фото Марии Грициной	168
Рис. 110: Одиночный след Джейрана на краю солончака (Источник: Отчет об исследовании исходных условий по млекопитающим).....	168
Рис. 111: Следы Джейрана на солончаках в окрестностях поселка Сарымай (Источник: Отчет об исследовании исходных условий по млекопитающим).....	169
Рис. 112: Способы взаимодействия с заинтересованными сторонами в процессе ОЭСВ	179
Рис. 113: Места взаимодействия с заинтересованными сторонами по настоящее время (февраль 2022 г.)	187
Рис. 114: Блок-схема механизма рассмотрения жалоб	188
Рис. 115: Корни растений, особенно пустынной осоки (<i>Carex physodes</i>), образуют плотную сеть песков (Источник: Отчет по исследованию ареала обитания/исходной ботаники)	224
Рис. 116: Большой участок подвижных песков вблизи существующей линии электропередачи и грунтовой дороги Сарымай-Узункудук и насосной станции на трубопроводе Сарымай-Зарафшан (41,105828° северной широты, 62,633752° восточной долготы).....	224
Рис. 117: Общая схема работ.....	246

Таблицы

Таблица 1: Прогноз роста численности населения Узбекистана (Источник: Мировые демографические перспективы, 2019 г.).....	29
Таблица 2: Незультаты оценки вариантов коридора ВЛЭП (сравнительный рейтинг в скобках).....	33
Таблица 3: Краткое описание характеристик ВЛЭП.....	45
Таблица 4 : Характеристики фундаментов (Источник: Консультант по технико-экономическому обоснованию)	47
Таблица 5: Стандартные требования к рабочей силе	59
Таблица 6: Текущий предполагаемый график разработки	61
Таблица 7: Трудовые конвенции, ратифицированные Узбекистаном	74
Таблица 8: Национальные предельно допустимые концентрации (ПДК) качества воздуха в соответствии с СанПиН 0293-11.....	77
Таблица 9: Ограничения по шуму, национальные нормы и стандарты ВОЗ в соответствии с СанПиН 0267-09 и СанПиН 0325-16	78
Таблица 10: Необходимые разрешения и лицензии.....	79
Таблица 11: Конвенции, относящиеся к Проекту, которые были ратифицированы Узбекистаном	86
Таблица 12: Географический обзор.....	88
Таблица 13: Сводные данные о высотах ВЛЭП	93
Таблица 14: Результаты мониторинга качества окружающего воздуха	101
Таблица 15: Сводная информация об учете движения на А380 вблизи ПС Сарымай (Источник: "Juru Energy")	108
Таблица 16: Выборка опроса для общин в зоне воздействия	111
Таблица 17: Численность населения в поселках зоны воздействия	112
Таблица 18: Гендерное распределение в районах в зоны воздействия.....	112
Таблица 19: Гендерное распределение в поселках зоны воздействия	112
Таблица 20: Использование земель общинами в Зоне воздействия Проекта	117
Таблица 21: Виды домашнего скота, принадлежащего жителям поселков в зоне воздействия.....	119
Таблица 22: Достаточность доходов в общинах в зоне воздействия Зоне воздействия	120
Таблица 23: Получение пособий по бедности в поселках в зоне воздействия (%).....	120
Таблица 24: Первая проблема для жителей поселков в зоне воздействия	123
Таблица 25: Вторая проблема для жителей поселков в зоне воздействия.....	123
Таблица 26: Уровни образования в жителей поселков в зоне воздействия.....	124
Таблица 27: Показатели грамотности глав домашних хозяйств	124
Таблица 28: Языки, на которых говорят в общинах в Зоне воздействия.....	125
Таблица 29: Этнические группы глав домашних хозяйств в поселках в зоне воздействия	125

Таблица 30: Проблемы, с которыми сталкиваются женщины в в поселках, затрагиваемых Проектом (%)	126
Таблица 31: Резюме результатов оценки критических сред обитания и приоритетных объектов биоразнообразия для Проекта линии электропередачи 500 кВ Сарымай-Джанкельды.	131
Таблица 32: Экологически приемлемая область анализа (ЭПОА) применяемая в оценке Критической среды обитания для Проекта.....	138
Таблица 33: Чувствительные виды растений Проекта	146
Таблица 34: Чувствительные виды птиц для Проекта.....	151
Таблица 35: Чувствительные виды рептилий для Проекта.....	160
Таблица 36: Чувствительные виды млекопитающих Проекта.....	166
Таблица 37: Матрица взаимодействия с заинтересованными сторонами	172
Таблица 38 Мероприятия с заинтересованными сторонами, проведенные к настоящему времени	180
Таблица 39: Вопросы, изученные в ОЭСВ для ВЛЭП С-Д.....	190
Таблица 40: Общие критерии для определения чувствительности объекта воздействия – критерии для назначения.....	191
Таблица 41: Определение величины – пример критериев для назначения.....	192
Таблица 42: Оценка значимости	194
Таблица 43: Объекты воздействия Проекта в отношении качества воздуха	198
Таблица 44: Смягчение воздействий и управление качеством воздуха (Участок 1 и Участок 2)	199
Таблица 45: Остаточная значимость по качеству воздуха	201
Таблица 46: Объекты воздействия Проекта в отношении шума.....	203
Таблица 47: Смягчение воздействий и управление шумом (Участок 1 и Участок 2) ..	204
Таблица 48: Остаточная значимость по шуму.....	205
Таблица 49: Типичные потоки отходов, которые, как ожидается, будут образовываться на этапе строительства, эксплуатации и вывода из эксплуатации ВЛЭП и работы подстанции	207
Таблица 50: Объекты воздействия Проекта в отношении отходов.....	210
Таблица 51: Смягчение воздействий и управление отходами (Участок 1 и Участок 2)	210
Таблица 52: Остаточная значимость по отходам.....	211
Таблица 53: Анализ климатических рисков - этап эксплуатации	214
Таблица 54: Устойчивость объектов воздействия Проекта к изменению климата	216
Таблица 55: Смягчение воздействий и управление устойчивостью к изменению климата (Участок 1 и Участок 2)	216
Таблица 56: Остаточное значение устойчивости к изменению климата	217
Таблица 57: Объекты воздействия водных ресурсов Проекта.....	220
Таблица 58: Меры по смягчению воздействий и управление водопользованием и качеством воды (Участок 1 и Участок 2).....	221

Таблица 59: Остаточное значение водопользования и качества воды	222
Таблица 60: Объекты воздействия Проекта в отношении почв	225
Таблица 61: Смягчение воздействий и управление почвами (Участок 1 и Участок 2)	225
Таблица 62: Остаточная значимость по почвам	226
Таблица 63: Магнитное и электрическое поле от ВЛЭП 500 кВ на различных расстояниях от центральной линии.....	228
Таблица 64: Объекты воздействия Проекта в отношении ЭМП.....	229
Таблица 65: Смягчение воздействий и управление ЭМП (Участок 1 и Участок 2).....	229
Таблица 66: Остаточная значимость по ЭМП	230
Таблица 67: Объекты воздействия Проекта в отношении дорожного движения	232
Таблица 68: Смягчение воздействий и управление дорожным движением и транспортировкой (Участок 1 и Участок 2).....	232
Таблица 69: Остаточная значимость по движению и транспортировке (Участок 1 и Участок 2)	234
Таблица 70: Объекты воздействия биоразнообразия и соответствующие сегменты Проекта (участки), в пределах которых объекты могут быть подвержены воздействию. Определение приоритетных объектов биоразнообразия (ПОБ) и критически важных ареалов обитания (КВАО) основаны на оценке, проведенной с использованием методологии и критериев ТР6 ЕБРР, и представлены в разделе об исходных условиях биоразнообразия настоящей ОЭСВ.....	240
Таблица 71: Меры по смягчению воздействий и управление биоразнообразием (Участок 1 и Участок 2, если не указано иное)	241
Таблица 72: Остаточная значимость по биоразнообразию.....	244
Таблица 73: Объекты, чувствительные к воздействию на рабочую силу.....	249
Таблица 74: Смягчение воздействий и управление рабочей силой (Участок 1 и Участок 2)	250
Таблица 75: Остаточная значимость по рабочей силе.....	251
Таблица 76: Чувствительность работника в отношении охраны здоровья и безопасности	254
Таблица 77: Смягчение воздействий и управление охраной здоровья и безопасностью работников (Участок 1 и Участок 2).....	255
Таблица 78: Чувствительность объекта воздействия в отношении НЗБЗ.....	258
Таблица 79: Смягчение воздействий и управление НЗБЗ (Участок 1 и Участок 2).....	258
Таблица 80: Остаточное значение по населению, здоровью, безопасности и защите	259
Таблица 81 Объем земли, необходимой для Проекта.....	260
Таблица 82: Чувствительность объекта воздействия в отношении земельных вопросов	262
Таблица 83: Меры по смягчению воздействиями и управление землями (Участок 1 и Участок 2, если не указано иное)	263
Таблица 84: Остаточная значимость по изъятию земель.....	264
Таблица 85: Объекты воздействия культурного наследия Проекта	265

Таблица 86: Меры по смягчению воздействиями и управление культурным наследием (Участок 1 и Участок 2, если не указано иное)	266
Таблица 87: Остаточное значение по культурному наследию	267
Таблице 88: Сводная информация о воздействиях.....	271

Список аббревиатур

Сокращение	Определение
АААС	Проводник из алюминиевого сплава
ACSR	Алюминиевый проводник со стальным сердечником
AIS	Распределительное устройство с воздушной изоляцией
ЗВ	Зона воздействия
БАМ	Бассейн Аральского моря
ВОТ	Важнейшая орнитологическая территория
ГК	Гражданский кодекс
КВАО	Критически важный ареал обитания
ОКН	Объекты культурного наследия
ЗБН	Здоровье и безопасность населения
НЗБЗ	Население, Здоровье, Безопасность и Защита
Кабмин	Кабинет Министров Республики Узбекистан
CR	Виды, находящиеся на грани полного исчезновения
КРШШП	Комитет по развитию шелководства и шерстяной промышленности
ЭПОА	Экологически приемлемая область анализа
ЕБРР	Европейский банк реконструкции и развития
ОВОС	Оценка воздействия на окружающую среду
ООС, ОЗ и ТБ	Охрана окружающей среды, здоровья и техника безопасности
ЭМП	Электрические и магнитные поля
EN	Вымирающие виды
ПЗС	Проектирование, закупки и строительство
ПЭСМ	План экологических и социальных мероприятий
ОЭСВ	Оценка экологических и социальных воздействий
ПЭСУ	План экологического и социального управления
СЭСУ	Система экологического и социального управления
ЭСП	Экологическая и социальная политика
ЕС	Европейский Союз
СПОС	Свободное, предварительное и осознанное согласие
ГНД	Гендерное насилие и домогательства
ПМП	Передовая международная практика
ПОБ	Приоритетные объекты биоразнообразия
НОП	Надлежащая отраслевая практика
GIS	Распределительное устройство с газовой изоляцией
ГИС	Географическая информационная система
СЗЗ	Санитарно-защитная зона

Сокращение	Определение
НКН	Нематериальное культурное наследие
МКЗНИ	Международная комиссия по защите от неионизирующего излучения
МФК	Международная финансовая корпорация
МОТ	Международная организация труда
ОНУВ	Определяемый на национальном уровне вклад
КН	Коренные народы
МСОП	Международный союз охраны природы видов, находящихся под угрозой исчезновения, внесенных в Красную книгу
КТБ	Ключевая территория биоразнообразия
ОИЗП	Основание для изъятия земель и переселения
ЗК	Земельный кодекс
"JE"	Компания "Juru Energy Ltd."
LC	Виды, находящиеся под наименьшей угрозой
Минздрав	Министерство здравоохранения Республики Узбекистан
ПДК	Предельно допустимые концентрации
Н-Б-М	Навои – Баш - Мурунтау
НЭСУ	Национальные электрические сети Узбекистана
НТ	Виды, близкие к уязвимому положению
НТР	Нетехническое резюме
ВЛЭП	Воздушная линия электропередачи
ОТ и ТБ	Охрана труда и техника безопасности
ЭиТО	Эксплуатация и техническое обслуживание
ОВК	Опτικο-волоконный кабель
ГРП	Группа реализации проекта
СИЗ	Средства индивидуальной защиты
ГЧП	Государственно-частное партнерство
ТР	Требования к реализации
СанПиН	Санитарные правила и нормы Узбекистана
Госкомэкологии	Государственный комитет Республики Узбекистан по экологии и охране окружающей среды
С-Д	Сарымай - Джанкельды
СЭД	Сексуальная эксплуатация и домогательства
ГЭЭ	Государственная экологическая экспертиза
ПВЗС	План взаимодействия с заинтересованными сторонами
SCADA	Диспетчерское управление и сбор данных
ПС	Подстанция
УТО	Управление твердыми отходами

Сокращение	Определение
ПП	Переключательный пункт
СД	Стандарты деятельности
ТЗ	Техническое задание
ТЭС	Тепловая электростанция
UNCCD	Конвенция ООН по борьбе с опустыниванием
ЮНЕСКО	Учреждение ООН по вопросам образования, науки и культуры
РКИК ООН	Рамочная конвенция ООН об изменении климата
VU	Виды, находящиеся в уязвимом положении
ГВБ	Группа Всемирного банка
ВЭС	Ветроэлектростанция
ВОЗ	Всемирная организация здравоохранения

Глоссарий

Термин	Определение
Зона воздействия (ЗВ)	Зона, в которой, вероятно, будут ощущаться воздействия от Проекта, включая все сопутствующие или связанные (смотря, что применимо) объекты, такие как коридор линии электропередач, водо- и паропроводы, подъездные пути, карьеры, вахтовые поселки (где, необходимо), а также любые обоснованно предусмотренные незапланированные события, вызванные Проектом или совокупными воздействиями.
Сопутствующие объекты	Новые объекты или мероприятия, которые не финансируются в рамках проекта и которые не были бы построены или расширены без проекта, и без которых проект был бы нерентабельным.
Исследования исходных условий	Сбор данных для описания имеющихся физических, биологических, социально-экономических, медицинских, трудовых, культурных или любых прочих переменных, относящихся к проекту до его разработки.
Биоразнообразие	Изменчивость живых организмов из всех источников, включая, в частности, наземные, морские и прочие водные экосистемы и экологические комплексы, частью которых они являются, сюда входит внутривидовое разнообразие, межвидовое и разнообразие экосистем.
Случайная находка	Археологические или культурные объекты и артефакты, включая такие предметы, как керамика, орудия труда, здания, захоронения и т.д., которые не были обнаружены в ходе исследований исходных условий, но были найдены во время геологоразведочных работ.
Консультация	Консультация – это двусторонний процесс диалога между проектной компанией и заинтересованными сторонами. Консультации с заинтересованными сторонами направлены на установление и поддержание постоянных конструктивных внешних отношений.
Критически важная среда обитания	Либо измененные, либо естественные ареалы обитания, поддерживающие высокую ценность биоразнообразия (наиболее чувствительные элементы биоразнообразия, такие как ареалы обитания, необходимые для выживания видов, находящихся в критической опасности или находящиеся в опасности).
Культурное наследие	Ресурсы, к которым относят себя люди, которые отражают и выражают постоянно развивающиеся ценности, убеждения, знания и традиции людей.
Совокупное воздействие	Сочетание множественных воздействий, возникающих в результате прошлых, существующих, и/или предполагаемых будущих проектов или работ.
Зона прямого воздействия	Такие физические зоны присутствия проектов, как сервитут, строительные площадки, место проведения работ и место, используемое во время эксплуатации (например, маршрут движения).
Экосистема	Взаимодействующая система биологического сообщества и неживой окружающей среды.
Стоки	Сточные воды – очищенные или неочищенные, которые вытекают из очистных сооружений, канализации или промышленных сточных вод.
Выбросы	Загрязнение, выбрасываемое в атмосферу из дымовых труб, других вентиляционных отверстий и поверхностей коммерческих

Термин	Определение
	или промышленных объектов, дым из жилых дымоходов, выхлопные газы автомобилей, локомотивов или самолетов.
Оценка экологических и социальных воздействий (ОЭСВ)	Инструмент прогнозирования, который позволяет проводить активные консультации для лиц, принимающих решения, о том, что может произойти, если будет реализована предлагаемая деятельность. Воздействия – это изменения, которые имеют экологическое, политическое, экономическое или социальное значение для общества. Воздействие может быть положительным или отрицательным, может повлиять на окружающую среду, население, здоровье и благополучие людей, желаемые цели устойчивого развития или их сочетание.
План экологического и социального управления (ПЭСУ)	Обобщает обязательства компании по устранению и смягчению рисков и воздействий, выявленных в рамках ОЭСВ, посредством предотвращения, минимизации и компенсации/возмещения, а также мониторинга мер по смягчению воздействий.
Система экологического и социального управления (СЭСУ)	Часть общей системы управления проектом, куда входит организационная структура, обязанности, методы и ресурсы, необходимые для реализации программы управления конкретным проектом, разработанная на основе экологической и социальной оценки проекта.
Надлежащая отраслевая практика (НОП)	Профессиональные навыки, усердие, осмотрительность и дальновидность, которые обоснованно ожидаются от квалифицированных и опытных специалистов, занимающихся одним и тем же видом деятельности в одинаковых или аналогичных обстоятельствах на глобальном или региональном уровнях. Результатом такой практики должно быть использование в проекте наиболее подходящих технологий, с учетом специфики проекта.
Парниковые газы	Следующие шесть газов или классов газов: диоксид углерода (CO ₂), оксид азота (N ₂ O), метан (CH ₄), гидрофторуглероды (ГФУ), перфторуглероды (ПФУ) и фторид серы (SF ₆).
Механизм подачи и рассмотрения жалоб	Процедура, предусмотренная проектом для получения и содействия в разрешении проблем и жалоб затронутых общин в отношении экологических и социальных показателей проекта.
Ареал обитания	Наземная, пресноводная или морская географическая единица или воздушный путь, в котором поддерживается скопления живых организмов и их взаимодействие с неживой средой.
Опасные отходы	Побочные продукты общества, которые, при неправильном управлении, могут представлять существенную или потенциальную опасность для здоровья человека или окружающей среды. Вещества, классифицируемые как опасные отходы, обладают по крайней мере одной из четырех характеристик – воспламеняемость, коррозионная активность, реакционная способность или токсичность – или внесены в специальные списки.
Коренные народы	Согласно определению ЕБРР – социальные группы с идентичностью, отличной от доминирующих групп в национальных обществах, могут входить в число наиболее маргинализированных и уязвимых слоев населения.
Зона косвенного воздействия	Территория, на которой могут произойти изменения, в связи с проектом, вследствие деятельности, не находящейся под прямым контролем проекта.
Раскрытие информации	Раскрытие – это предоставление информации заинтересованным и затрагиваемым сторонам (заинтересованным сторонам).

Термин	Определение
	Важным первым и постоянным шагом в процессе взаимодействия с заинтересованными сторонами является передача информации таким способом, который понятен заинтересованным сторонам. Информация должна быть раскрыта до начала всех других работ по взаимодействию, от консультаций и осознанного участия, до переговоров и разрешения жалоб. Это сделает взаимодействие более конструктивным.
Нематериальное культурное наследие	Согласно конвенции ЮНЕСКО об охране нематериального культурного наследия 2003 г., в нематериальное культурное наследие входит следующее: устные традиции и выражения, включая язык; исполнительское искусство; общественные практики, ритуалы и праздничные мероприятия; знания и практики, относящиеся к природе и вселенной.
Инвазивные чужеродные виды	Неместные виды флоры и фауны, которые представляют значительную угрозу биоразнообразию из-за их способности быстро распространяться и превосходить местные виды.
Изъятие земель	Все способы получения земли для целей проекта, куда может входить – прямая покупка, экспроприация собственности и приобретение прав доступа, таких как сервитуты.
Средства существования	Весь спектр средств, которые отдельные лица, семьи и общины используют для зарабатывания на жизнь, такие как доход, основанный на заработной плате, сельское хозяйство, рыболовство, собирательство, другие источники средств к существованию, основанные на природных ресурсах, мелкая торговля и бартер.
Масштаб	Масштаб оценивается в два этапа. На первом этапе проводится оценка масштаба потенциальных воздействий, в связи с Проектом, которые классифицируются как благоприятные или неблагоприятные, на втором – благоприятные или неблагоприятные воздействия классифицируются как значительные, умеренные, небольшие или незначительные на основе рассмотрения нескольких параметров.
Измененный ареал обитания	Сухопутные и водные районы, в которых естественные ареалы обитания явно изменились, часто с внедрением чужеродных видов растений и животных, такие как сельскохозяйственные районы.
Охрана труда и техника безопасности	Комплекс мер, направленных на защиту работников от травм или заболеваний, связанных с воздействием опасных факторов на рабочем месте или во время работы.
Люди, затрагиваемые проектом	Отдельные лица, работники, группы или местные общины, которые прямо или косвенно затронуты или могут быть затронуты проектом, в том числе в результате совокупного воздействия.
Возобновляемые источники энергии	Энергия из таких источников как солнечная энергия, гидроэнергия, ветер, некоторые виды геотермальной энергии и биомассы.
Уязвимость	Уязвимость объекта воздействия определяется на основе анализа населения (включая близость/численность/уязвимость), биологических особенностей участка и прилегающей территории, почвы, пригодности для сельского хозяйства, геологии и геоморфологии, близости водоносных горизонтов и водотоков, текущего качества воздуха, любые археологические особенности и т.д.
Значимость	Значимость воздействия – это учет взаимосвязи между критериями масштаба и чувствительности.

Термин	Определение
Твердые отходы	Материал с низким содержанием жидкости, иногда опасный. Сюда входят муниципальный мусор, промышленные и коммерческие отходы, осадки сточных вод, отходы, образующиеся в результате сельскохозяйственных и животноводческих операций и других сопутствующих видов деятельности, отходы от сноса и от горных работ.
Заинтересованные стороны	Заинтересованные стороны – это лица или группы, которые прямо или косвенно затронуты проектом, а также те, у кого могут быть интересы в проекте или возможность повлиять на его результат, как положительно, так и отрицательно.
Руководящие принципы Группы Всемирного банка по ООС, ОЗ и ТБ	Технические справочные документы по охране окружающей среды, включающие отраслевые примеры "передовой международной практики". Ожидается, что проекты будут соответствовать уровням и мерам, указанным в Общих руководящих принципах по ООС, ОЗ и ТБ, в тех случаях, когда требования принимающей страны являются менее строгими или отсутствуют.

1 Введение

1.1 Обзор Проекта

Европейский банк реконструкции и развития ("ЕБРР" или "Банк") рассматривает возможность предоставления кредита для финансирования строительства ВЛЭП 500 кВ в Узбекистане между существующей подстанцией (ПС) Сарымай (Хорезмская область) и запланированной ПС Джанкельды (Бухарская область) (Участок 1) (см. Рис. 2); и сопутствующей линией с подключением по схеме «заход-выход» 500 кВ (10 км) ВЛЭП (Участок 2) от переключательного пункта (ПП) Баш (находится в стадии разработки) до ВЛЭП 220 кВ/500 кВ Мурунтау-Навои (находится в стадии строительства)^{1,2}. Участок 1 и Участок 2 совместно именуется как "Проект".

Основная цель Проекта заключается в содействии в передаче электроэнергии, которая будет вырабатываться электростанциями на возобновляемых источниках энергии, строящимися в Бухарской и Навоийской областях в национальную энергосистему. Помимо этого, реализация проекта значительно повысит надежность, эффективность, стабильность сети передачи, а также качество и безопасность электроснабжения.

В ТР1 ЕБРР, Приложение 2: (параграф 24) приведена конкретная ссылка, что "строительство воздушных линий электропередачи высокого напряжения" обозначается, как проект, который может привести к значительным неблагоприятным воздействиям для окружающей среды. Учитывая Приложение 2 и отчет о предварительной оценке по С-Д, Проект отнесен к категории "А". Для проектов категории "А" требуется комплексная оценка экологических и социальных воздействий (ОЭСВ) и рассмотрение соответствующих документов с последующим публичным раскрытием ключевых документов в течение как минимум 120 дней. Это требование соответствует требованиям Директивы ЕС об ОВОС в отношении проектов, включенных в Приложение I.

ЕБРР назначил "Juru Energy Ltd." ("JE") для проведения ОЭСВ для Проекта в соответствии с Экологической и социальной политикой ЕБРР на 2019 год (ЭСП, 2019) и сопутствующим Требованиям к реализации (ТР). Команда специалистов JE, задействованных в Проекте, представлена в Приложениях Тома III.

В перечне видов деятельности, подлежащих экологическому одобрению в Узбекистане, установленного Постановлением Кабинета Министров № 541 "О дальнейшем совершенствовании механизма оценки воздействия на окружающую среду" (2020)³, линия электропередач 500 кВ относится к I категории. Два участка должны будут пройти отдельный процесс национальной оценки воздействия на окружающую среду (ОВОС),

1 ВЛЭП 220 кВ/500 кВ Навои -Мурунтау-Навоийская переключательная подстанция в настоящее время находится на ранней стадии строительства и финансируется ЕБРР.

2 ВЛЭП 500 кВ Мурунтау-Навои, ПП Баш и ПС Мурунтау уже находятся в стадии разработки и считаются сопутствующими объектами. Также, ветроэлектростанция Джанкельды (ВЭС) (разработанная частной третьей стороной) и ВЭС Баш (разработанная частной третьей стороной), которые будут подключены к ПП Баш и ПС Джанкельды соответственно, не зависят исключительно от Проекта, и не оказывают прямого или косвенного влияния на Проект. Таким образом, отсутствуют виды деятельности или объекты, связанные с Проектом, как это определено в параграфе 9 ТР1 ЕБРР.

3 Согласно Постановлению Кабинета Министров Узбекистана № 541, линии электропередач государственного и межгосударственного значения относятся к I категории (высокий риск); линии электропередач Республики Каракалпакстан, областей и города Ташкента – ко II категории (средний риск); Линии электропередач районного и городского (кроме Ташкента) значения – к III категории (низкий риск).

которая будет разработана сторонним консультантом от имени АО "НЭСУ" в рамках национального технико-экономического обоснования.

1.2 Инициатор проекта

Инициатором проекта является Акционерное общество "Национальные электрические сети Узбекистана" (АО "НЭСУ"). АО "НЭСУ" создано в соответствии с Постановлением Президента Республики Узбекистан от 27 марта 2019 года, № ПП-4249 "О стратегии дальнейшего развития и реформирования электроэнергетической отрасли Республики Узбекистан". АО "НЭСУ" входит в состав Министерства энергетики Республики Узбекистан. Основные направления деятельности компании: эксплуатация и развитие магистральных электрических сетей Республики Узбекистан, поставка электроэнергии по магистральным электрическим сетям и межгосударственный транзит, сотрудничество с электроэнергетическими системами соседних стран.

В настоящее время АО "НЭСУ" состоит из 14 региональных магистральных электрических сетей, национального диспетчерского центра, который управляет энергосистемой Республики, центральной службы релейной защиты и автоматизации и функциональных филиалы, предоставляющие другие услуги. На балансе акционерного общества находятся 84 подстанции 220-500 кВ, более 11400 км воздушных линий электропередач напряжением 220-500 кВ, персонал АО "НЭСУ" насчитывает более 5000 человек.

1.3 Обзор проекта

Компоненты проекта:

- Участок 1 - ВЛЭП 500 кВ Сарымай - Джанкельды (ВЛЭП С-Д) – это ВЛЭП протяженностью примерно 127 км, расположенная в юго-западной части пустыни Кызылкум.
- Участок 2 – Навоийская ТЭС 500 кВ – ПС Баш - ПС Мурунтау, линия ВЛЭП с подключением по схеме «заход-выход» («заход-выход» Н-Б-М) - протяженностью около 10 км, разделена на два участка по 5 км для подключения по схеме «заход-выход» от ПП Баш 500 кВ (находится в стадии разработки) до ПС Мурунтау-Навои 500 кВ (находится на стадии строительства).

ВЛЭП С-Д начинается от существующей подстанции Сарымай (Хорезмская область), расположенной недалеко от поселка Нукус (300 м) и поселка Сарымай (4,3 км), идет до запланированной подстанции Джанкельды, и проходит недалеко от поселков Калаата и Джанкельды. Маршруты ВЛЭП Участка 1 проходят через две области и два района:

- Бухарская область (Пешкунский район)
- Хорезмская область (Тупраккалинский район)
- Республика Каракалпакстан (Турткульский район)⁴

Участок с подключением по схеме «заход-выход» Н-Б-М полностью расположен в Бухарской области (Гиждуванский район).

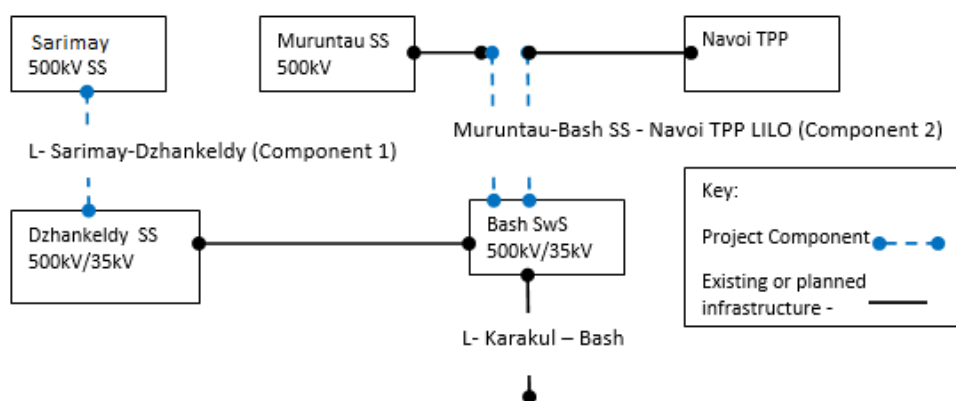
4

Для каждой ВЛЭП необходимо установить сервитут. Размер сервитута определяется стандартами Узбекистана и для 500 кВ проекта составляет 30 м от самого дальнего проводника.

Для предлагаемого проекта детального технико-экономического исследования не проводилось. Ожидается, что Проект будет реализован в виде проекта "под ключ" подрядчиком ПЭС, выбранным от имени АО "НЭСУ". Общая стоимость проекта составляет 45 миллионов долларов США.

Упрощенная схема предлагаемого Проекта представлена на Рисунке 1. На Рис. 2 показано расположение двух участков на большей территории.

Рис. 1: Упрощенная схема предлагаемого проекта в более широкой сети передачи 500 кВ



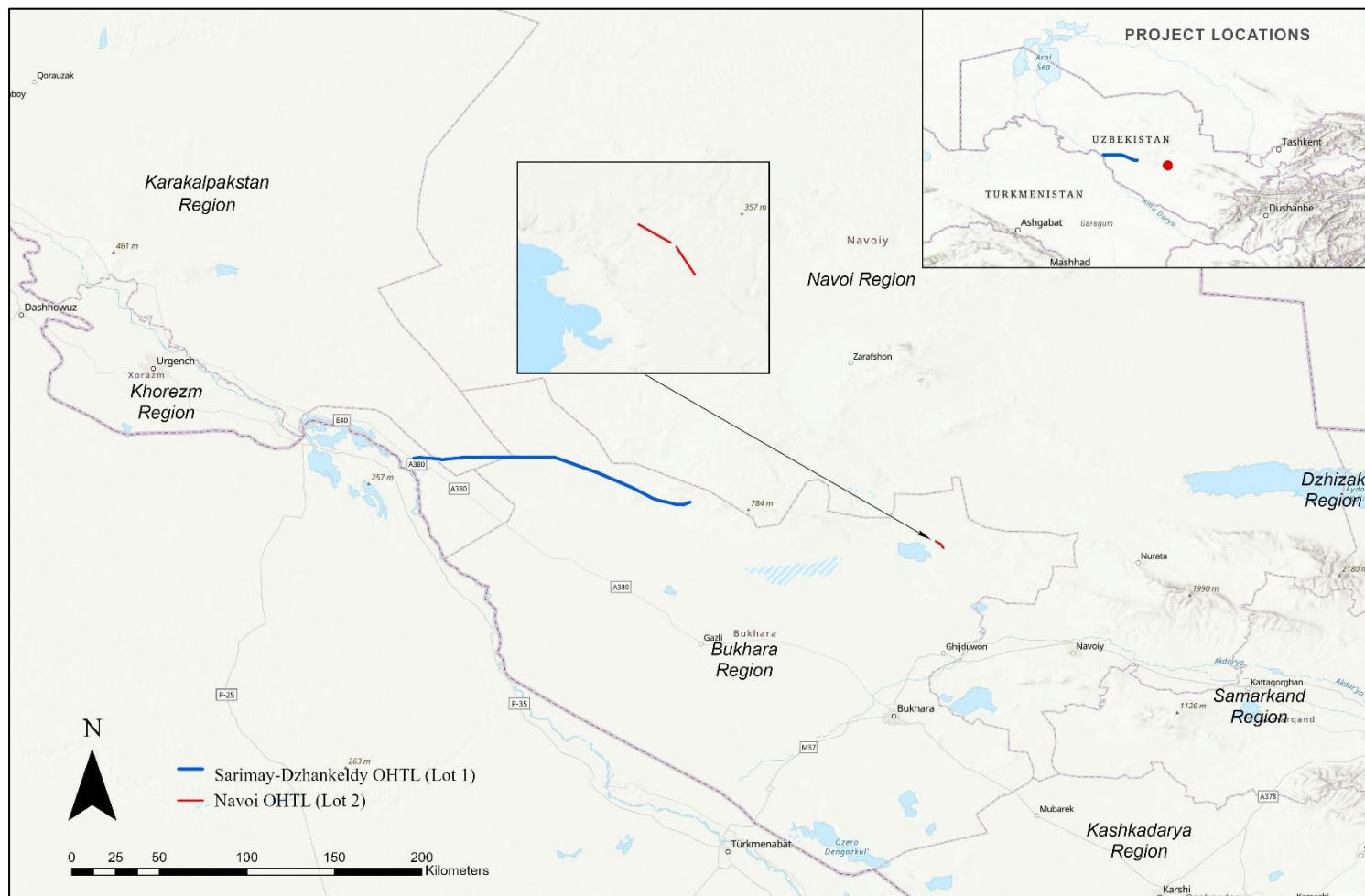
ПС Мурантау и ЛЭП 500 кВ Навои - Мурантау/Бесопан считаются сопутствующими объектами (как определено в пункте 9 TP1 ЕБРР), и на них уже был подготовлен отчет ОЭСВ по требованиям ЭСП ЕБРР 2019 сторонними организациями. Подробную информацию об этих проектах можно найти на веб-сайте ЕБРР.⁵

Подробное описание проекта, включая обзор компонентов и этапов проекта, приведено в Главе 2.

5

<https://www.ebrd.com/sites/Satellite?c=Content&cid=1395283946426&d=Touch&pagename=EBRD%2FContent%2FContentLayout>

Рис. 2: Расположение участков Проекта на более обширной территории



1.4 Цель настоящего отчета

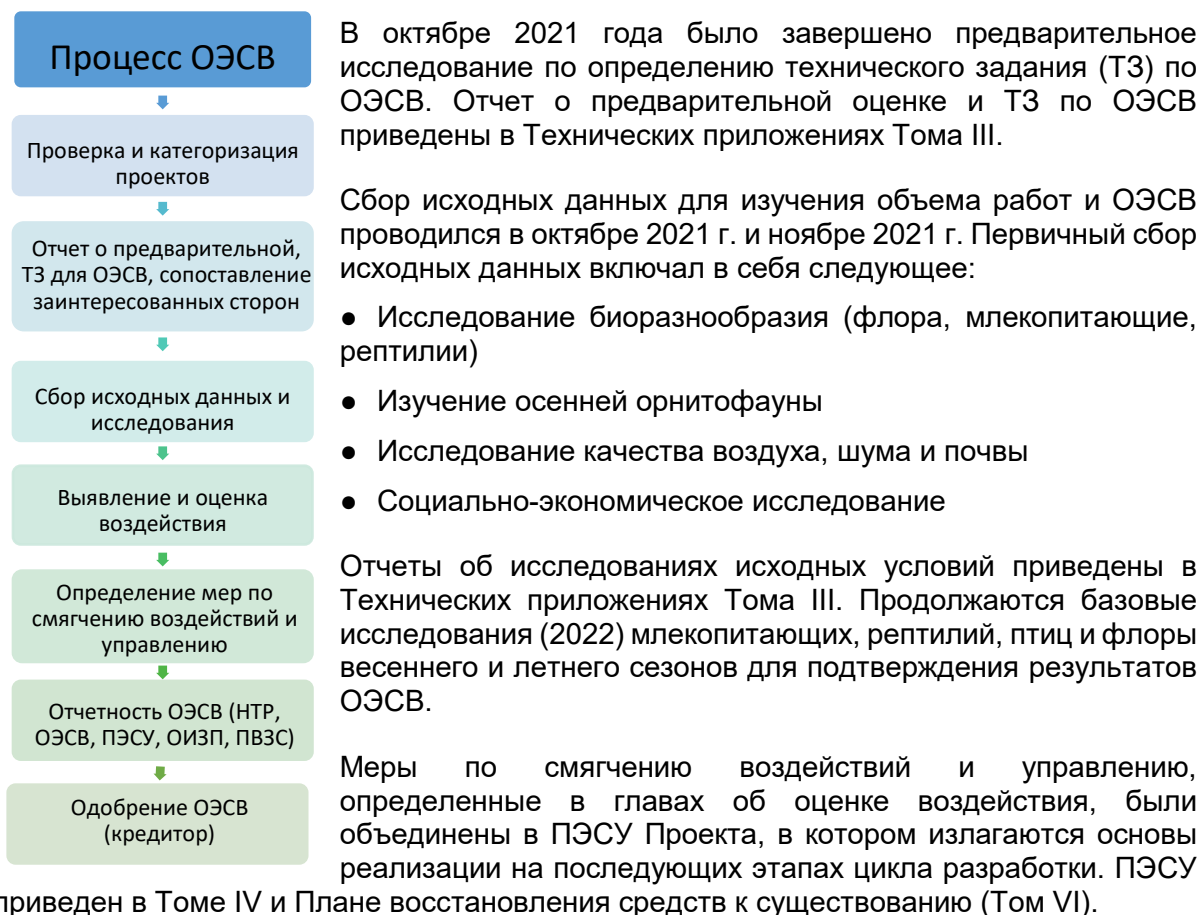
Цель данного ОЭСВ состоит в следующем:

- Выявить и оценить потенциальные экологические и социальные воздействия, которые Проект может оказать на окружающую среду и население в пределах Зоны воздействия (ЗВ) Проекта (положительные и отрицательные воздействия).
- Избежать, или, если это невозможно, минимизировать, смягчить или компенсировать неблагоприятные экологические или социальные воздействия и проблемы для работников, затрагиваемых общин и лиц, а также окружающей среды, возникшие в результате деятельности проекта, включая вынужденное переселение.
- Внедрить системный подход к взаимодействию с заинтересованными сторонами для построения и поддержания конструктивных отношений с заинтересованными сторонами, особенно с непосредственно затрагиваемыми общинами.
- Определить, имеются ли какие-либо воздействия в виде вынужденного переселения (например, изъятие земли, перемещение), и определить любые неблагоприятные воздействия на хозяйственный уклад местного населения.
- Определить требования к экологическому и социальному управлению посредством эффективного использования плана экологического и социального управления (ПЭСУ) и соответствующей документации по переселению.
- Согласование с национальными требованиями по оценке экологических и социальных воздействий.
- Продемонстрировать соответствие требованиям ПВЗС 2019, ЕБРР.

1.5 Методология оценки ОЭСВ

Последовательность этапов ОЭСВ приведена на Рис. 3. Взаимодействие с заинтересованными сторонами осуществлялось на протяжении всего процесса ОЭСВ и описано в разделе 5 настоящего ОЭСВ и плана взаимодействия с заинтересованными сторонами (ПВЗС) (Том V).

Рис. 3: Процесс ОЭСВ - последовательность этапов (источник: "Juru Energy", 2021)



Данный ОЭСВ будет раскрываться через веб-сайты ЕБРР и НЭСУ в течение 120 дней.

1.6 Структура отчета ОЭСВ

ОЭСВ организована следующим образом:

- Том I: Нетехническое резюме (НТР)
- Том II: Оценка экологических и социальных воздействий (ОЭСВ) (настоящий отчет)
- Том III: Технические приложения
- Том IV: План экологического и социального управления (ПЭСУ)
- Объем V: План взаимодействия с заинтересованными сторонами (ПВЗС)
- Том VI: Основание для изъятия земель и переселения (ОИЗП)

Данный отчет ОЭСВ структурирован следующим образом:

- Глава 1: Введение
- Глава 2: Описание проекта, включая обоснование необходимости и анализ альтернатив
- Глава 3: Обзор политики, законодательства и институтов
- Глава 4: Описание исследования исходных условий
- Глава 5: Взаимодействие с заинтересованными сторонами
- Глава 6: Методология оценки воздействия
- Глава 7: Оценка воздействия
- Глава 8: Экологическое и социальное управление
- Глава 9. Выводы и рекомендации

1.7 Контактная информация по проекту

Контактная информация по Проекту для получения копий документации ОЭСВ или для любой жалобы приведена ниже:

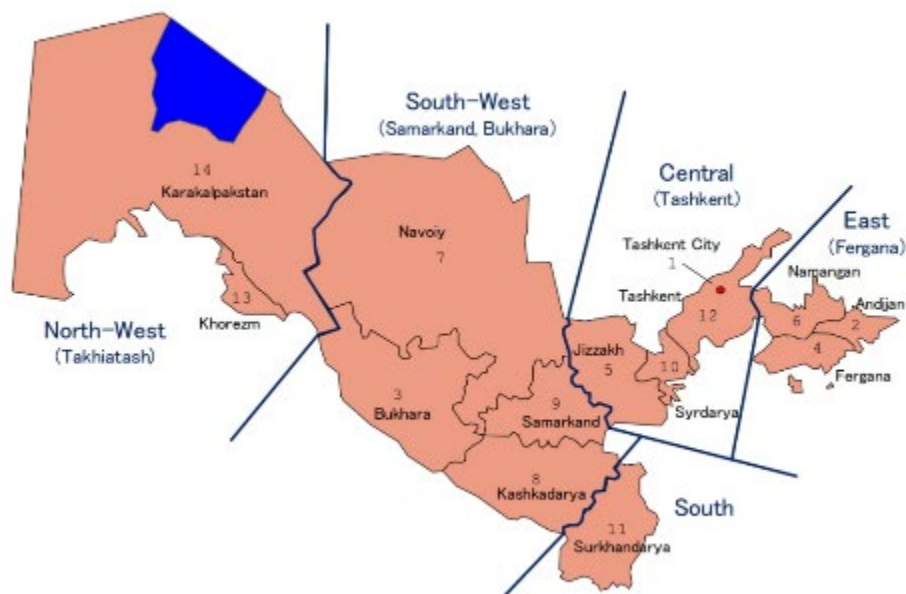
Juru	НЭСУ
<p>Имя: Виктория Филатова, Зилола Казакова</p> <p>Адрес: Узбекистан, Ташкент, 100077, ул. Чуст, 10А</p> <p>Email: sarimay_ohtl_esia@juruenergy.com</p> <p>Телефон: +99871 202-04-40</p>	<p>Группа реализации проекта (ГРП): sarimay.jankeldi@gmail.com</p> <p>Имя: Азизбек Батыров, Специалист по экологическим и социальным вопросам</p> <p>Email: azabotirov@gmail.com</p> <p>Имя: Феруз Курбанов, Заместитель председателя правления по инвестициям</p> <p>Email: info@uzbekistonmet.uz f.qurbonov@uzbekistonmet.uz</p> <p>Инвестиционный отдел: investment@uzbekistanmet.uz</p>

2 Описание проекта

2.1 Обоснование необходимости

Существующая энергосистема Узбекистана разделена на четыре зоны электроснабжения: Северо-запад, Юго-запад, Восток, Юг и Центр (см. Рис. 4).

Рис. 4: Энергетические районы Узбекистана (Источник: "Juru Energy")



Согласно статистике Организации Объединенных Наций⁶, население Узбекистана будет увеличиваться, как показано в .

Таблица 1.

Таблица 1: Прогноз роста численности населения Узбекистана (Источник: Мировые демографические перспективы, 2019 г.)

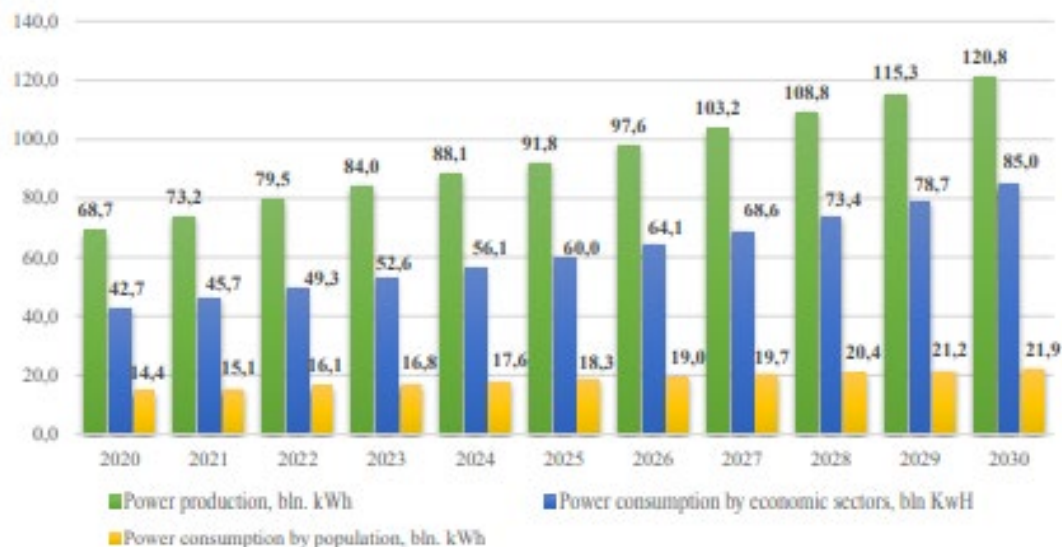
Year	2020	2021	2022	2023	2024	2025	2026	2027	2028	2029	2030
Population (x1000)	33 469	33 936	34 382	34 809	35 220	35 618	36 001	36 370	36 727	37 076	37 418
Growth rate	1,5%	1,4%	1,3%	1,2%	1,2%	1,1%	1,1%	1,0%	1,0%	0,9%	0,9%
Year	2030	2031	2032	2033	2034	2035	2036	2037	2038	2039	2040
Population (x1000)	37 418	37 756	38 089	38 417	38 742	39 064	39 383	39 698	40 009	40 313	40 608
Growth rate	0,9%	0,9%	0,9%	0,9%	0,8%	0,8%	0,8%	0,8%	0,8%	0,8%	0,7%

Согласно историческим данным, с 2009 года ежегодное потребление в Узбекистане увеличивается в среднем почти на 3,2% в год, как показано на

⁶ Организация Объединенных Наций, Отдел по экономическим и социальным вопросам, Отдел по народонаселению (2019 г.). Мировые демографические перспективы, 2019 год, Онлайн-издание. Версия 1.

Рис. 5.

Рис. 5: Прогноз производства и потребления электроэнергии до 2030 г., млн кВтч (Источник: КОНЦЕПЦИЯ ОБЕСПЕЧЕНИЯ ЭЛЕКТРОСНАБЖЕНИЯ В УЗБЕКИСТАНЕ НА 2020-2030 ГГ.)



По оценкам Министерства энергетики, ожидается, что к 2030 году потребности Узбекистана в электроэнергии удвоятся - с 69 ТВтч в 2019 году до 117 ТВтч. Средний уровень доступа к электроэнергии в Узбекистане в период с 1996 по 2017 год составлял 99,7 %, при минимуме 99,39 % в 1997 году и максимуме 100 % в 2015 году. По данным Всемирного банка⁷, последние показатели с 2017 по 2020 год показывают, что доступ к электричеству имеют 100% домохозяйств. В то же время, согласно данным Всемирного банка, сельские регионы часто испытывают регулярную и длительную нехватку электроэнергии, и перебои в ее подаче.

Правительство Узбекистана стремится увеличить энергоснабжение и приняло «Концепцию обеспечения Республики Узбекистан электрической энергией на 2020-2030 годы», в которой определяются несколько целей и направлений в области электроснабжения и повышения стабильности ее подачи в период 2020-2030 гг.⁸ Узбекистан обладает богатыми ресурсами возобновляемой энергии (солнечной и ветровой) и потенциалом генерации возобновляемой энергии. Этот потенциал остается практически неиспользованным из-за отсутствия стимулов, опыта, исторически субсидируемых цен на природный газ для газовых тепловых электростанций страны, которые составляют более 80% от общей мощности по производству электроэнергии, и низких тарифов. Одна из целей Концепции включает развитие и расширение использования возобновляемых источников энергии и их интеграцию в единую энергетическую систему. В частности, Правительство Узбекистана намерено *«обеспечить диверсификацию в секторах энергетики и теплоэнергетики за счет увеличения доли возобновляемых источников энергии и создания механизма инвестиционных проектов в области возобновляемых источников энергии с использованием подходов ГЧП [государственно-частного партнерства], совершенствования государственной политики, относящейся к развитию возобновляемых источников энергии, демонстрацией возобновляемых проектов»*. На

7 Всемирный банк, (2020) База данных "Устойчивая энергетика для всех" (SE4ALL)

8 <https://minenergy.uz/en/lists/view/77>

международном саммите по климату (COP26) в Глазго (Шотландия), Узбекистан также объявил о своем намерении сократить удельные выбросы парниковых газов на 35 процентов на единицу валового внутреннего продукта к 2030 году.

В мае 2019 года были приняты законы Республики Узбекистан "Об использовании возобновляемых источников энергии" и "О государственно-частном партнерстве", что создает нормативно-правовую базу для ускорения реализации проектов в области возобновляемых источников энергии. Узбекистан планирует увеличить долю возобновляемых источников энергии до 25% к 2030 году. В новом указе Узбекистан установил целевые показатели по производству солнечной и ветровой энергии на уровне 5 ГВт и 3 ГВт соответственно, которые должны быть введены в эксплуатацию к 2030 году. Запланированные целевые показатели по реализации проектов по возобновляемым источникам энергии показаны на Рис. 6.

Рис. 6. Запланированный объем производства электроэнергии на основе возобновляемых источников энергии в Узбекистане до 2030 года в ГВт (источник: Концептуальная записка по обеспечению электроснабжения в Узбекистане в 2020-2030 годах)



Обновление сетей передачи электроэнергии, вывод устаревших источников генерации и диверсификация производства электроэнергии являются приоритетными задачами правительства. Подобное быстрое развитие проектов в области возобновляемых источников энергии требует дальнейшего развития энергосистемы в Узбекистане для передачи энергии потребителям от новых электростанций. В стратегии энергетического сектора Узбекистана BDS18-237(F) устанавливаются средства для достижения этой цели к 2025 году. Три ключевые цели заключаются в следующем:

- Соединить все узлы единой энергосистемы по линиям электропередачи 500 кВ.
- Построить дополнительные 2700 км высоковольтных линий электропередач и девять новых подстанций в северо-западном и южном регионах энергосистемы для повышения стабильности электроснабжения.
- Повысить пропускную способность подстанций за счет установки современных цифровых систем SCADA/EMS/RTU/телекоммуникации.

ПС Сарымай является ключевым связующим звеном между юго-западным и северо-западными регионами. Запланированная ВЛЭП С-Д обеспечит стабильное электроснабжение северо-западного региона. Кроме того, если существующая ВЛЭП 220 кВ не будет работать по какой-либо причине, то запланированная ВЛЭП 500 кВ продолжит обеспечивать потребителей бесперебойным электроснабжением. Кроме того, ВЛЭП С-Д увеличит пропускную способность линии электропередач, что имеет основополагающее значение для более широкой программы поддержки более широкой интеграции возобновляемых источников энергии в национальную сеть и, в частности, возобновляемых источников энергии в северо-западном регионе.

Линия по схеме подключения «заход-выход» Н-Б-М (Участок 2) является важным связующим звеном между планируемой ПС Навои и существующей ВЛЭП Навои-Бесопан для обеспечения большей стабильности и пропускной способности.

2.2 Анализ альтернатив

2.2.1 Отсутствие альтернативы проекту ("вариант бездействия")

Отказ от строительства ВЛЭП С-Д позволит избежать любых потенциальных социальных и экологических воздействий в связи с ВЛЭП. Однако вариант "бездействия" может помешать модернизации системы передачи, которая необходима для повышения безопасности и стабильности поставок между юго-западным и северо-западными регионами и поддержки перехода к низкоуглеродной экономике. Установка запланированной ВЛЭП С-Д также поможет снизить потери при передаче, которые в настоящее время возникают при передаче энергии на большие расстояния. В этом случае также не будет положительных социально-экономических воздействий, связанные с непосредственным наймом персонала на работы по строительству ВЛЭП и увеличения занятости, в связи с увеличением проектов в области ВИЭ в регионе.

2.2.2 Альтернативные концепции

В данном случае отсутствует альтернативный стратегический вариант для укрепления сети для достижения целей, аналогичных целям ВЛЭП С-Д. В настоящее время, все энергетические районы энергосистемы Узбекистана соединены высоковольтной магистралью электропередачи 500 кВ, за исключением северо-западного района (см. Рис. 2). Соединение 500 кВ означает множество преимуществ, включая увеличение пропускной способности, более высокую эффективность, снижение потерь мощности и т.д. Для подключения северо-западного района к сети 500 кВ требуется подстанция 500 кВ. ПС Сарымай - единственная ПС 500 кВ в северо-западном регионе, через которую можно в дальнейшем подключить ВЛЭП С-Д к более широкой сети 500 кВ.

2.2.3 Выбор маршрута для ВЛЭП С-Д

Первым этапом в стратегии маршрутизации было очертить широкий коридор от существующей ПС Сарымай до запланированной ПС Джанкельды. Для этой цели, в качестве потенциального коридора маршрута (далее именуемого "вариант маршрута 1") была определена прямая линия между каждой подстанцией. Прямые соединения часто могут быть лучшим вариантом. Они означают более короткую линию и меньшие социальные и экологические воздействия, в связи с использованием природных ресурсов, изъятием земель, потерей ареала обитания и более коротким графиком строительства, что сокращает общую продолжительность воздействия на какие-либо объекты воздействия. Более короткие варианты также могут быть наименее дорогими, в зависимости от местности.

Литературный обзор и ознакомительное посещение площадки показали, что большая часть маршрута первого варианта проходит по участкам с неподвижными песками, по которым трудно проехать, и потребуются строительство совершенно новой дороги вдоль всей длины ВЛЭП. Во время посещения объекта, к которому примыкают существующие линии 220кВ была обнаружена грунтовая дорога, идущая через пустыню от подстанции Сарымай на восток до Узункудука. Исходя из этого, был определен второй вариант маршрутного коридора, который частично проходил по этой дороге вдоль запланированной ВЛЭП, до поворота на юг в сторону ПС Джанкельды (далее – Вариант 2). Вариант 2 дает возможность потенциальным положительным преимуществам с экологической точки зрения, в том числе уменьшение нарушения неизменной среды обитания для создания подходящей дороги/доступа к сервитуту

ВЛЭП и снижение вероятности воздействия на окружающую среду в результате открытия части пустыни Кызылкум, недоступной в настоящее время. С отрицательной стороны, существует вероятность для более тесного взаимодействия с другими участниками дорожного движения (шум, качество воздуха и другие угрозы, связанные со строительством). Для сведения к минимуму риска воздействия на других участников дорожного движения, был определен маршрутный коридор Варианта 2 посредством сохранения 200-метрового буфера между центральной линией ВЛЭП и любыми возможными объектами воздействия вдоль существующей дороги. Также были соблюдены нормативные требования по поддержанию надлежащего буфера между несколькими ВЛЭП (более подробно поясняется в разделе 3.11).

Применимость маршрутных коридоров Варианта 1 и Варианта 2 была сопоставлена согласно следующим критериям и обобщена в Таблица 2:

- Технологичность строительства
- Экологические риски
- Социальные риски

В ходе исследования исходной экологии был определен потенциальный третий маршрутный коридор, который проходит по существующей дороге до Узункудука, а затем по существующей линии электропередачи 200 кВ Узункудук-Калаата на юг до Калааты, где коридор ВЛЭП будет идти на восток до подстанции Джанкельды (Вариант 3). Данный маршрутный коридор предполагал потенциальные экологические преимущества за счет прокладки линии вдоль уже модифицированных маршрутных коридоров до Калааты. Вариант 3 был впоследствии сравнен с предпочтительным маршрутным коридором (Вариант 2), для проверки потенциальных преимуществ этого варианта (см. Рис. 7) и его подтверждения. Сводная информация о результатах оценки всех трех вариантов маршрутного коридора и их сопоставление приведены в Таблица 2.

Таблица 2: Незультаты оценки вариантов коридора ВЛЭП (сравнительный рейтинг в скобках)

Аспект	Вариант 1	Вариант 2	Вариант 3
Длина (км)	~120 (1)	~127 (2)	~150 (3)
Технологичность строительства - инфраструктура ВЛЭП	Технологичность строительства по ВЛЭП одинакова для всех трех вариантов		
Технологичность строительства - подстанция	Технологичность строительства подстанций одинакова для всех трех вариантов		
Технологичность строительства - дорога	Подъездные дороги отсутствуют по всей длине ВЛЭП. Требуется новая дорога через неизменные неподвижные пески. (3)	Маршруты проходят примерно на 85 км по существующей дороге, по которой можно добраться до сервитута ВЛЭП в местах расположения опор. (2)	Маршрут совпадает с существующей ВЛЭП, протяженностью 85 км вдоль сервитута Варианта 2 и имеющая дорогу. (1)
Использование природных ресурсов и отходы (ВЛЭП)	Кратчайший маршрут линии (~ 302 опор (при предположительном пролете в 400 м) (1)	Требуется дополнительно ~25 опор по сравнению с Вариантом 1 (2)	Дополнительно ~75 опор по сравнению с Вариантом 1 (пролет 400 м) (3)

Аспект	Вариант 1	Вариант 2	Вариант 3
Использование природных ресурсов и отходы (дорога)	Требуется строительство ~121 км грунтовой и уплотненной дороги. (3)	Строительство новой дороги, примерно 35 км (2)	Уменьшение объема строительства новых дорог (1)
Воздействие на ландшафт и внешний вид	Было решено, что в отношении любого коридора линии между ПС Сарымай и ПС Джанкельды, в целом, будут применимы те же соображения касательно воздействия на ландшафт и внешний вид.		
Потеря / нарушение ареала обитания (уплотнение)	Потеря ареала обитания в случае новой подъездной дороги и строительных участков по опорам. (3)	Потеря ареала обитания вдоль 35 км ⁹ новой дороги и на фундаменте новых башен площадью 775 м ² (25) (2).	Потеря ареала обитания только на местах фундамента башен и вдоль 11 км дороги от поселка Калаата до Джанкельды (1).
Беспокойство биологических видов	Беспокойство биологических видов в случае новой подъездной дороги и участков работ по опорам. (2)	Проблемы для биологических видов в случае новой подъездной дороги и участков работ по опорам. (1)	Потеря среды обитания только для фундаментов опор и вдоль 11 км дороги от Калааты до Джанкельды. Большая часть маршрута линии проходит через ареал обитания гладкого геккончика (Узункудук - Калаата) (3)
Культурное наследие	Предполагается, что воздействие, в целом, одинаково для всех вариантов		
Качество местного воздуха (строительство)	Объекты воздействия расположены только в районе ПС Сарымай и Джанкельды. (1)	Потенциальное воздействие на участников дорожного движения/на рецепторы поселков Сарымай, Калаата и Джанкельды (2)	Потенциальное воздействие на участников дорожного движения /на рецепторы между Сарымаем, Узункудуком и Калаатой (3).
Шум окружающей среды (строительство)	Объекты воздействия расположены только в районе ПС Сарымай и Джанкельды. (1)	Потенциальное воздействие на участников дорожного движения/на рецепторы поселков Сарымай, Калаата и Джанкельды (2)	Потенциальное воздействие на участников дорожного движения /на рецепторы между Сарымаем, Узункудуком и Калаатой (3)
Почвы	<1 % (~4 км из 121 км) ВЛЭП может проходить через уже измененный ареал обитания (3)	80 % ВЛЭП может проходить через уже измененный ареал обитания (2)	~99 % ВЛЭП может проходить через уже измененный ареал обитания (1)

9 Примечание: расчеты подлежат подтверждению. 35 км (строительство новой дороги) + 775 м² (общая площадь под 25 дополнительных фундаментов опор, по 31 м на каждый фундамент)

Аспект	Вариант 1	Вариант 2	Вариант 3
Социально-экономическая деятельность	Было сочтено, что в отношении любого коридора линии между ПС Сарымай и ПС Джанкельды, в целом, будут применимы те же социально-экономические выгоды и воздействия.		
Движение транспорт	Ограничено, если не будет взаимодействия с другими участниками дорожного движения (1)	Взаимодействие с другими участниками дорожного движения на дороге между Сарымаем и направлением на Калаату (110 км) (2)	Взаимодействие с другими участниками дорожного движения на трассе между Сарымаем и Узункудуком и Калаатой (3)
Авиационные риски	Предполагается, что воздействие, в целом, одинаково для всех вариантов		
Сравнительный рейтинг, итого	18	17	19

Рекомендации по микро-маршрутизации, полученные на основе оценки воздействия, подробно описанные в Главе 6, изложены в соответствующем разделе по смягчению воздействий и в Проекте ПЭСУ (Том IV) для включения в техническую спецификацию ПЗС. Там, где предпочтение не указано, можно предположить, что все технологические варианты оказывают одинаковое воздействие на окружающую среду.

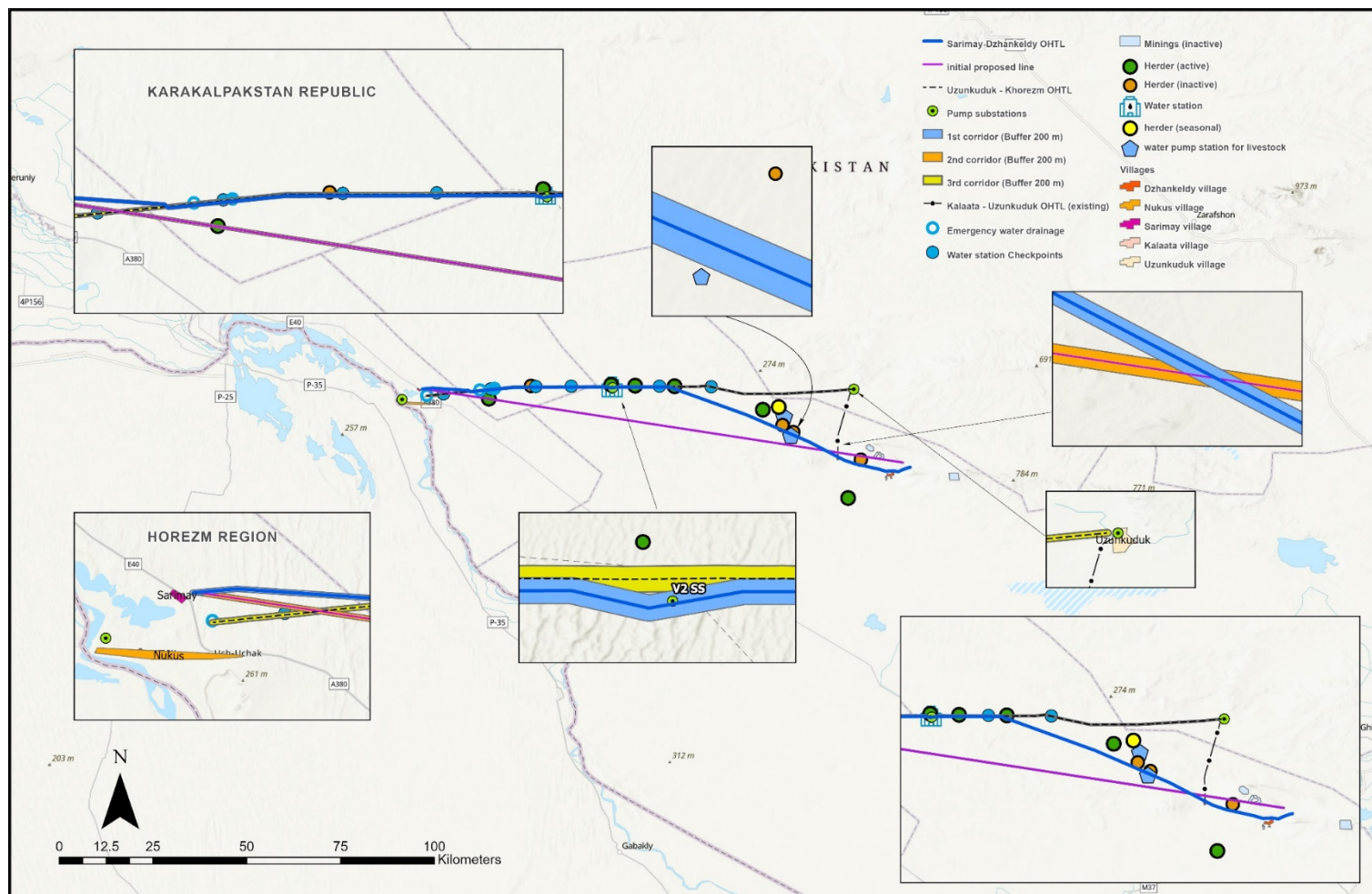
2.2.4 Выбор маршрута линии по схеме «заход-выход» Н-Б-М

Вариант кратчайшего прямого маршрута был определен с учетом небольшого расстояния (примерно 5 км) от ПП Баш до ВЛЭП Навои-Мурунтау. Не было выявлено других вариантов коридора, предполагающие какие-либо дополнительные экологические и социальные преимущества. Какие-либо рекомендации по микро-маршрутизации, полученные на основе оценки воздействия, подробно описанные в Главе 6, изложены в соответствующем разделе по смягчению воздействий и в Проекте ПЭСУ (Том IV) для включения в техническую спецификацию ПЗС.

2.2.5 Альтернативная технология

Во время Проекта потребуется выбрать определенную конструкцию опор ВЛЭП 500 кВ, изоляторов, проводников и оборудования подстанции. Точная спецификация на данный момент не определена, и в конечном итоге будет выполнена строительным подрядчиком ПЗС. Различные варианты для этих компонентов проекта описаны в Главе 2, все варианты были рассмотрены в ходе ОЭСВ. Любые проектные предпочтения, полученные в результате оценки ОЭСВ, в соответствии с описанием в Главе 6, приведены в соответствующем разделе по смягчению воздействий и отражены в ПЭСУ Проекта для включения в техническую спецификацию ПЗС.

Рис. 7: Варианты маршрутного коридора для Участка 1 (Источник: "Juru Energy")



2.3 Обзор местоположения Проекта и объектов воздействия

Участок 1 расположен в юго-западной части пустыни Кызылкум. Он начинается от существующей ПС Сарымай (Хорезмская область), которая расположена недалеко от поселка Нукус (300 м) и поселка Сарымай (4,3 км), и простирается до запланированной ПС Джанкельды (Бухарская область). Маршрут ВЛЭП проходит через три области: Бухарскую область, Хорезмскую область и Республику Каракалпакстан, а также через послеки Калаата и Джанкельды. ВЛЭП проходит по существующей дороге и частично прилегает к двум существующим ВЛЭП. На Рис. 8 Рис. 11 показаны ключевые особенности маршрута ВЛЭП. На Рис. 14 показано местоположение проекта ВЛЭП С-Д (Участок 1). На Рис. 15 показаны местоположение основные объекты воздействия, выявленные на более обширной территории.

Рис. 8: Подстанция Сарымай (Источник: Juru Energy)



Рис. 9: Поселок Джанкельды (Источник: Juru Energy)



Рис. 10: Поселок Калаата (Источник: Juru Energy)



Рис. 11: Вид преобладающего пустынного ландшафта и действующая дорога вдоль маршрута ВЛЭП (Источник: Juru Energy)



Рис. 12: Действующие ВЛЭП вблизи запланированного маршрута ВЛЭП Сарымай-Джанкелды (Источник: Juru Energy)



Рис. 13: Действующая ВЛЭП (построена в 2020 г.) вблизи планируемой трассы ВЛЭП Сарымай-Джанкелды (Источник: Juru Energy)



Рис. 14: Местоположение проекта ВЛЭП С-Д (Участок 1) (Источник: "Juru Energy")

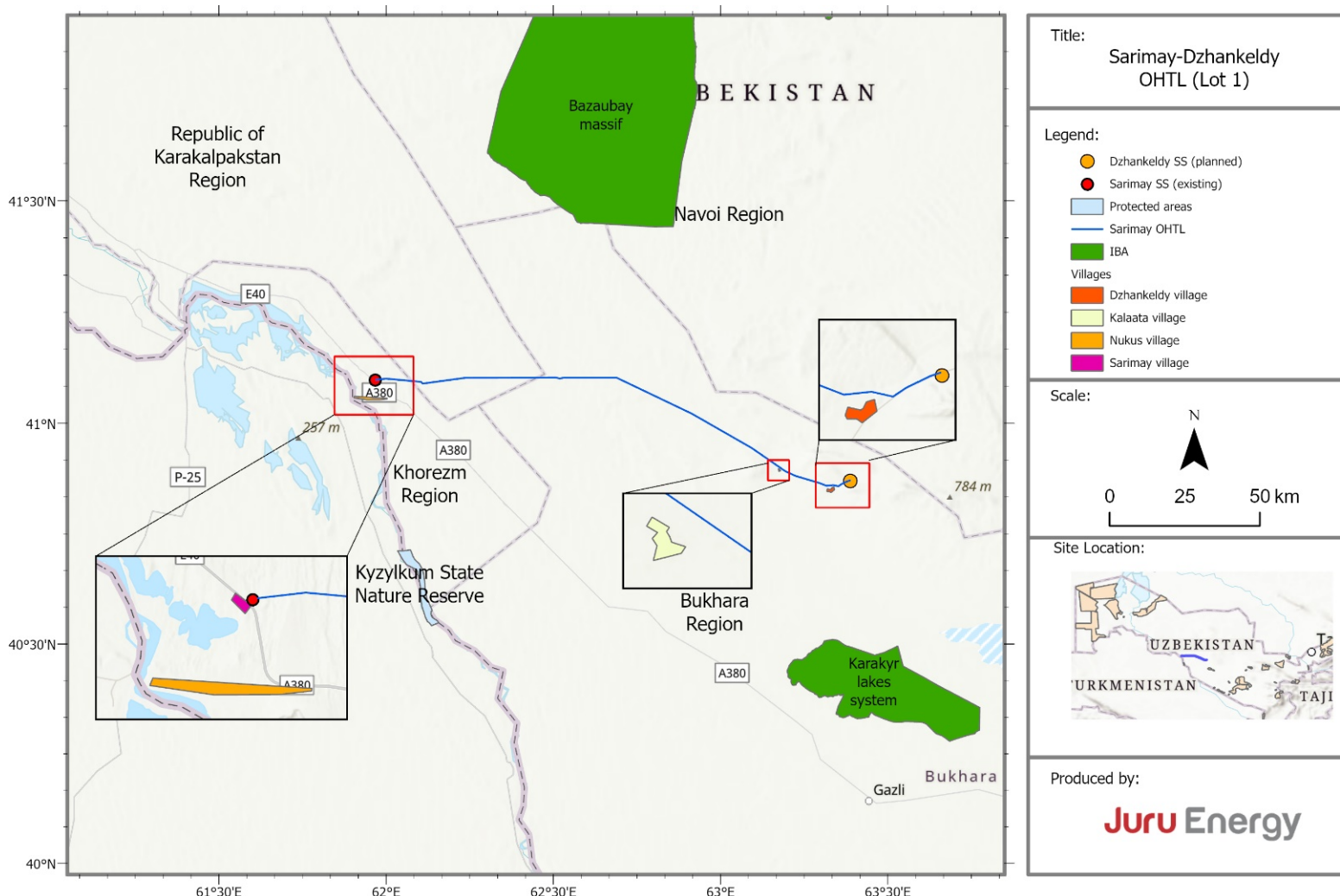
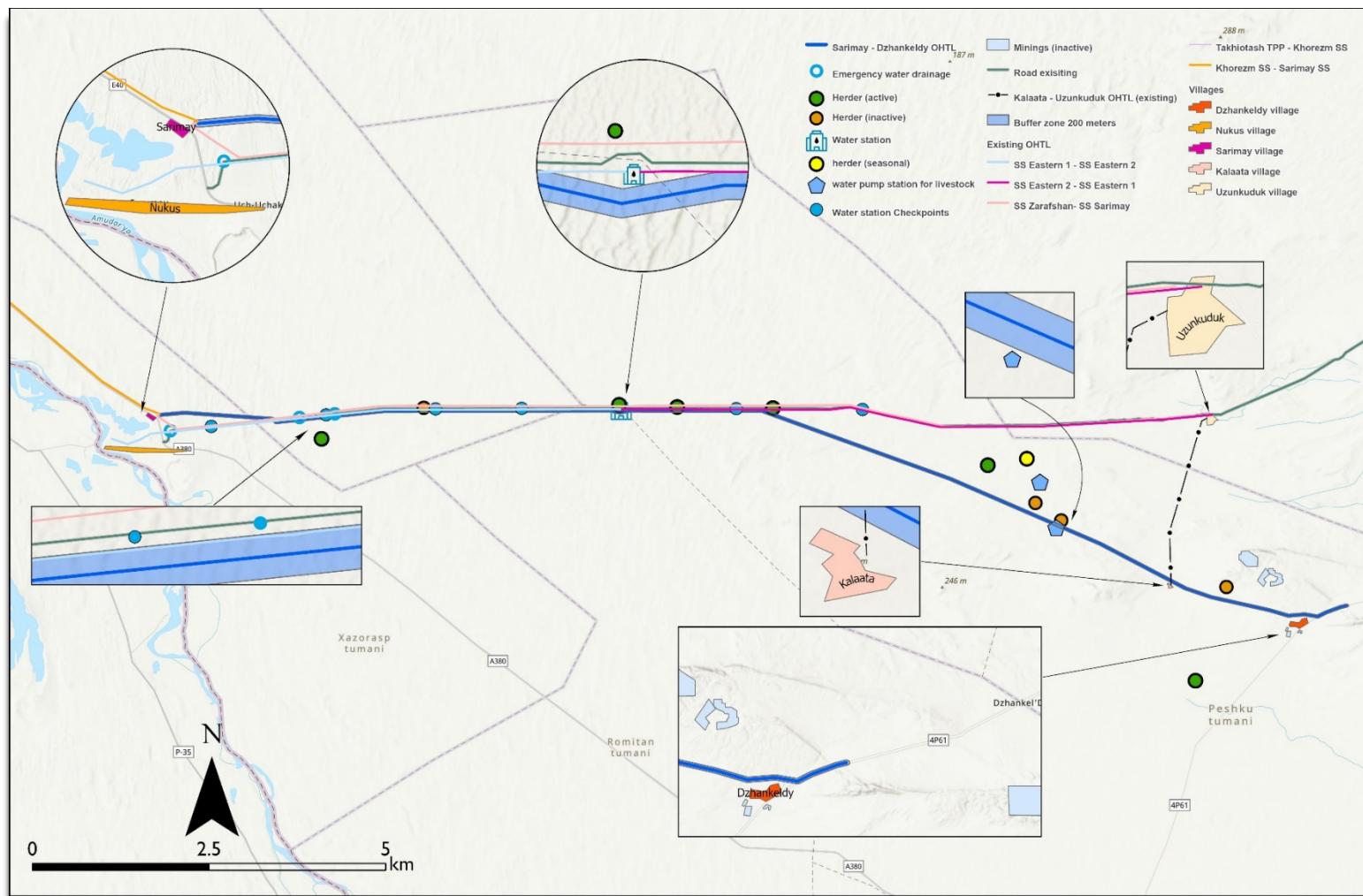


Рис. 15: Объекты воздействия по ВЛЭП С-Д (Источник: "Juru Energy")



На Участке 2 ландшафт территории Проекта степной, довольно однородный и засушливый, за исключением холмов, прилегающих к озеру Аякагитма с западной стороны. Участок 2 планируется построить рядом с тремя существующими ВЛЭП 220 кВ (Рис. 16) и поселка Агитма (Рис. 16). Примерно в 3 км от запланированных работ проходит железная дорога (Рис. 17). Рядом с железной дорогой проходят распределительные линии 10 кВ. Железнодорожными линиями управляет АО "Узбекистон темир йуллари". На Рис. 16-Рис. 19 показаны некоторые ключевые особенности этой области. На Рис. 20 показано проектное местоположение Участка 2. На Рис. 21 приведены основные объекты воздействия, выявленные на более обширной территории.

Рис. 16: Действующая ВЛЭП (Источник: "Jugu Energy")



Рис. 17: Железнодорожная линия (Источник: "Jugu Energy")



Рис. 18: Поселок Агитма (Источник: "Jugu Energy")



Рис. 19: Общий ландшафт (Источник: "Jugu Energy")



Рис. 20: Местоположение Проекта линии по схеме «заход-выход» Н-Б-М (Участок 2) (Источник: "Juru Energy")

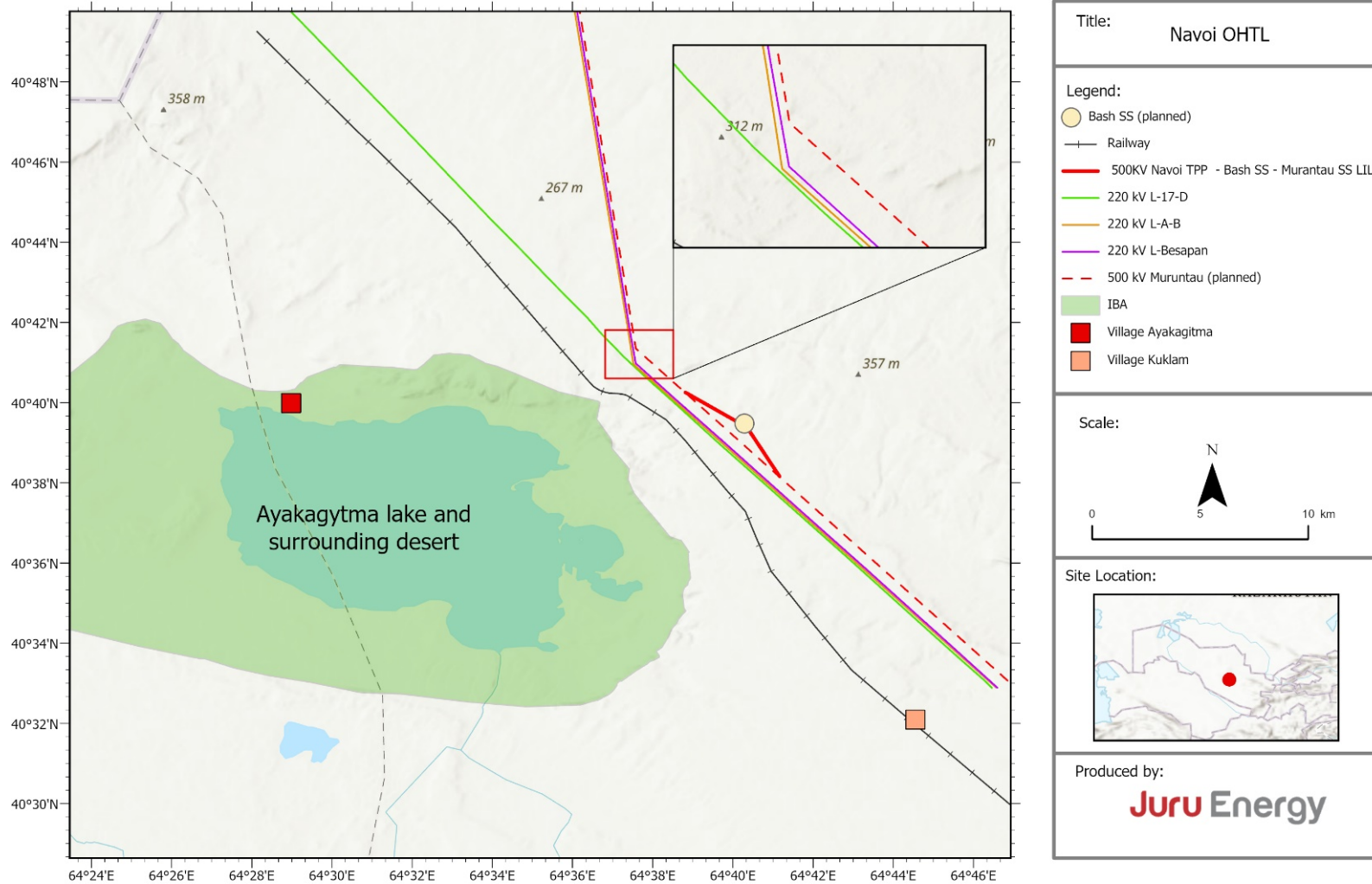
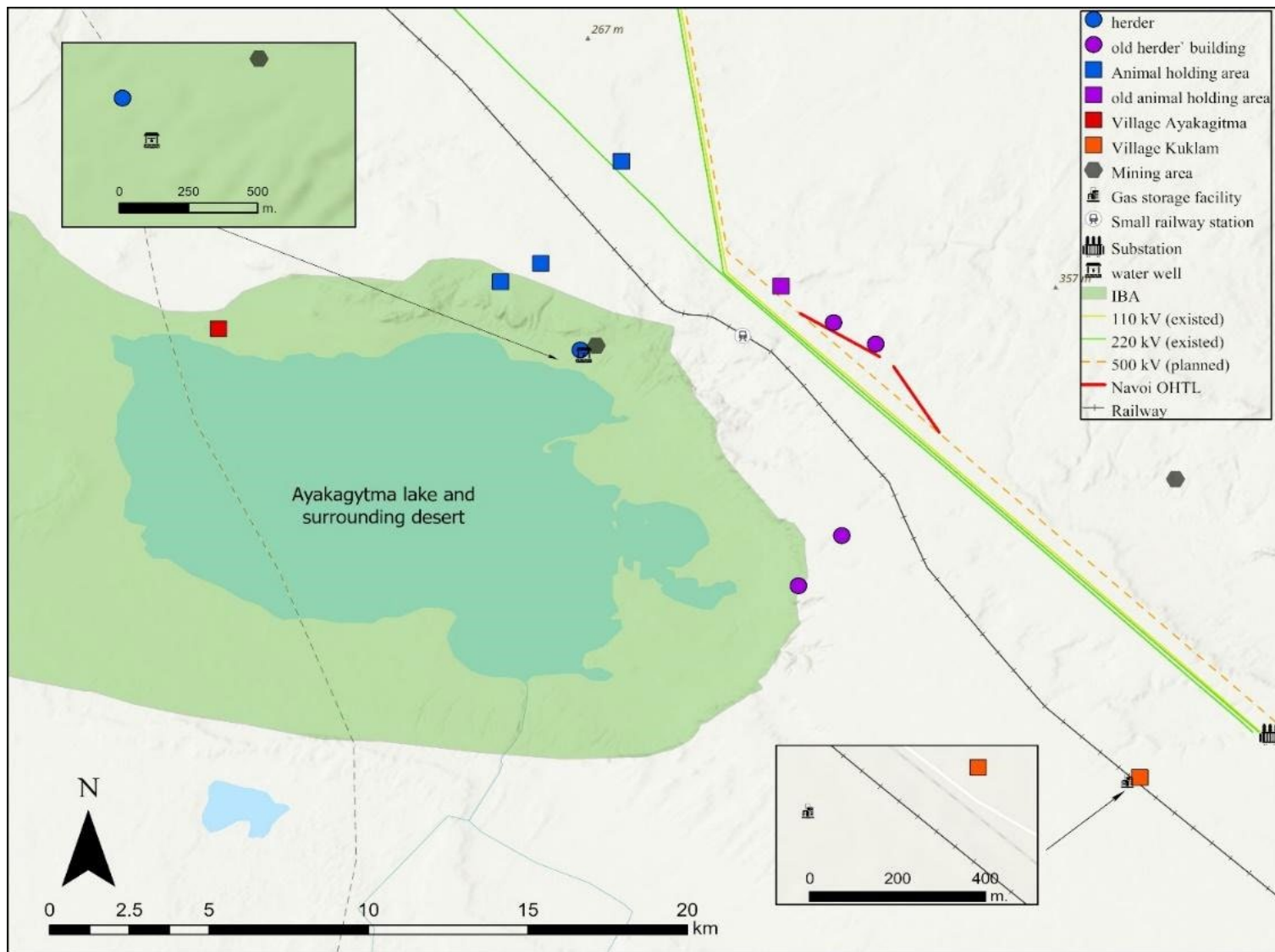


Рис. 21: Объекты воздействия от линии ВЛЭП по схеме «заход-выход»: Навойская ТЭС 500 кВ - ПС Баш - ПС Мурунтау (Источник: "Juru Energy")



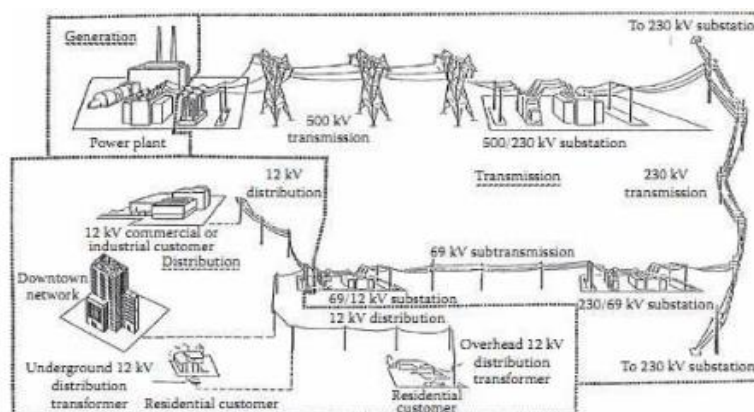
2.4 Компоненты проекта

2.4.1 Концепция передачи энергии

На Рисунке 20 показаны ключевые особенности стандартной системы передачи и распределения энергии. Генерирующая станция вырабатывает электрическую энергию напряжением около 15-25 кВ. На генерирующей станции используется трансформатор для увеличения (“повышения”) напряжения и уменьшения тока до напряжения, более подходящего для передачи (например, 500 кВ, как в случае с данным проектом). Чем выше напряжение, тем меньше потерь энергии во время передачи. В Узбекистане линии электропередачи 500 кВ передают электроэнергию между подстанциями 500 кВ. На этих подстанциях энергия может быть впоследствии снижена до 220 кВ для передачи на региональном уровне, а затем до еще более низкого напряжения для распределения по городам, где она снижается до 110 кВ для распределения по улицам, а затем, до 240/110 В для питания домов.

Рис. 22: Концепция передачи электрической энергии

(Источник: http://www.industrial-electronics.com/elec_pwr_3e_9.html)



2.4.2 Основные компоненты

Основными компонентами ВЛЭП являются опоры, фундаменты, изоляторы, проводники (провода), заземляющие провода как показано на

Рис. 23. Все компоненты будут спроектированы в соответствии с соответствующими законами и нормами Республики Узбекистан и ПМП.

Рис. 23: Компоненты ВЛЭП (Источник: “JE”)



Краткое описание ключевых характеристик для Участка 1 и Участка 2 приведено в Таблица 3. Окончательное решение по технологическим вариантам, например, по типу опор ВЛЭП, количеству опор, еще не принято. Случаи, когда окончательное решение может повлиять на потенциальные экологические и социальные воздействия, описаны в Главе 6. В ином случае считается, что окончательный проект не влияет на экологические и социальные аспекты.

Таблица 3: Краткое описание характеристик ВЛЭП

	Участок 1	Участок 2
Тип цепи	Одноконтурная или двухконтурная	Одноконтурная или двухконтурная
Количество фаз	2 или 3	2 или 3
Приблизительная длина ВЛЭП	127 км	10 км (2 x 5 км линии по схеме «заход-выход»)
Тип опоры	Сочетание промежуточных, угловых и концевых опор	Сочетание промежуточных, угловых и концевых опор
Количество промежуточных опор	~340	~21

Количество угловых опор	~20	~6
Высота опор	от 30 до 40 м	от 30 до 40 м
Стандартный пролет	от 300 м до 400 м	от 300 м до 400 м
Опτικο-волоконный кабель (ОВК)	Да	Да

2.4.3 Опора

Опоры как правило, являются самонесущими или с оттяжками в зависимости от окончательного выбора конструкции. Опоры обычно изготавливаются из оцинкованной стали, и как правило, есть три различных типа опор:

- Промежуточные опоры – используются для поддержки проводников на прямых участках.
- Угловые или отклоняющиеся опоры – используются в местах, где маршрут меняет направление.
- Концевые опоры – используются при входе на подстанцию.

Стандартная конфигурация промежуточной опоры 500 кВ показана на Рис. 24 (самонесущая решетчатая конструкция) и Рис. 25 (опора с оттяжками). Самонесущие опоры имеют четыре фундаментных столба на уровне земли, используемые для поддержки стальной конструкции. В случае опор с оттяжками две стойки опоры раздвигаются от мостика опоры (верхняя часть опоры) до основания опоры, для обеспечения устойчивости опоры необходимо не менее четырех оттяжек. Точный тип опоры и высота будут зависеть от рельефа местности (минимально допустимый дорожный просвет), минимально необходимой длины пролета для поддержания зазора провеса, расстояния между проводниками и требований к проводам заземления. Кронштейны опоры удерживают изоляторы и проводники. Проводники содержат двух- или трехфазные цепи и построены из двухжильных стяжек для уменьшения образования коронирующих электродов и вытекающих из этого слышимых и радиочастотных помех.

Рис. 24: Самонесущая стальная решетчатая промежуточная опора 500 кВ (одноконтурная) (Источник: "НЭСУ")

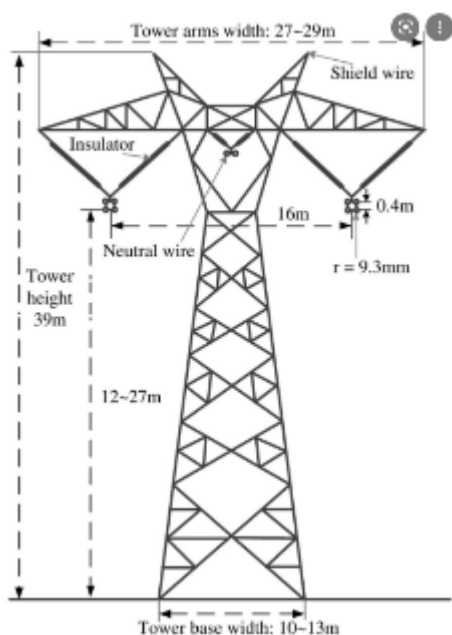


Рис. 25: Пример промежуточной) опоры с оттяжками 500 кВ (одноконтурная) (Источник: "НЭСУ")

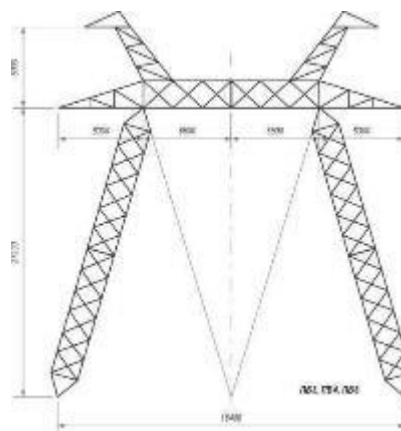


Рис. 26: Пример угловой опоры 500 кВ

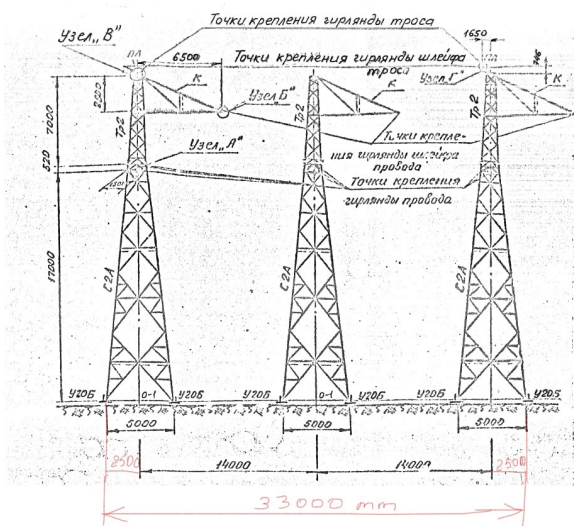


Рис. 27: Самонесущая стальная решетчатая подвесная башня 500 кВ (одноконтурная) (Источник: "НЭСУ")



2.4.4 Фундаменты и заземление

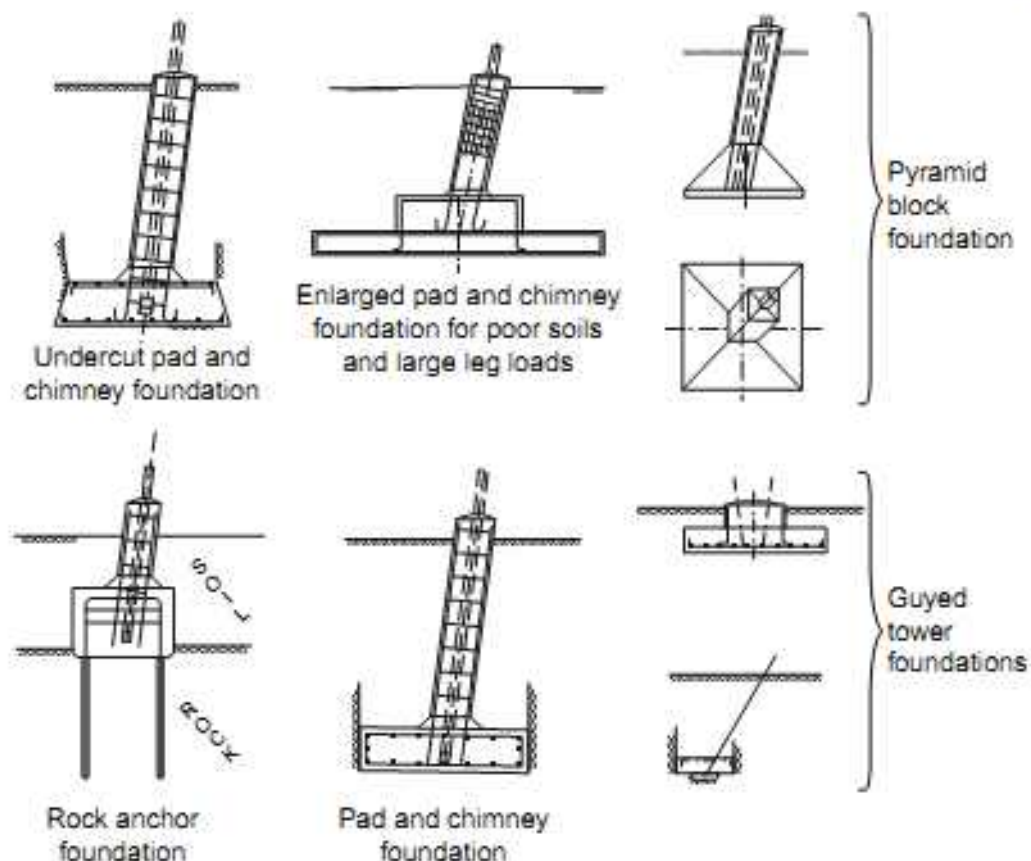
Требования к зоне присутствия опоры и фундаментам приведены в Таблице 2. Фундаменты заземлены в каждом месте расположения опоры, во избежание опасности поражения электрическим током рабочих или животных, находящихся в непосредственной близости от опор.

Таблица 4 : Характеристики фундаментов (Источник: Консультант по технико-экономическому обоснованию)

Требования к опорам	500 кВ (самонесущие)	500 кВ (с оттяжками)
Количество фундаментов	Четыре фундаментных столба на уровне земли	Два фундаментных столба на уровне земли
Средняя занимаемая зона присутствия	5 на 5 м (25 м ²) (зона присутствия, определяемая как внешняя часть столбов фундамента на уровне земли).	65 м x 45 м (2 925 м ²) (всего) (b) (зона присутствия, определяемый как внешняя граница проводов оттяжек).
Тип фундамента	Фактический размер и тип будут зависеть от типа опоры и условий грунта. Основные типы фундаментов: "свайные", "грибовидные" и "анкерные". Для угловых опор требуется более обширные фундаменты.	
Примечания:	Можно будет вернуть естественную среду в месте, занимаемым зоной присутствия, но его будет нелегко использовать для выпаса скота.	Место, занимаемое зоной присутствия можно будет использовать, хотя движение техники будет ограничено – в сельскохозяйственных районах не рекомендуется из-за оттяжек.

Примеры различных требований к фундаментам показаны на Рисунок 28.

Рисунок 28: Типовая опора ВЛЭП - схематическое основание. Источник: (source industrial electronics.com)



2.4.5 Проводники (провода)

Электрический проводник – это материал, который проводит или передает электричество. Как правило, проводники изготавливаются по определенной спецификации для проведения электрического тока при заданном напряжении. Распространенными проводниками являются алюминиевые проводники со стальным сердечником (ACSR) и проводники из алюминиевого сплава (AAAC). Провода протягиваются между опорами, чтобы обеспечить минимальную высоту электрического зазора в самой низкой точке (равноудаленная точка между двумя опорами), с учетом таких параметров, как температура, лед и ветровая нагрузка, а также время (см. раздел 2.10 для получения дополнительной информации об этом процессе). Как правило, используется два или более проводника на фазу, соединенные распорками с определенными интервалами.

Помимо проводника, в составе ВЛЭП также есть экранирующий провод (провод заземления), который натянут над фазными проводами и является частью системы заземления линии. Экранирующий проводник защищает фазные провода (основные провода) от молнии. Новые линии обычно объединяют экранирующий провод с ОВК

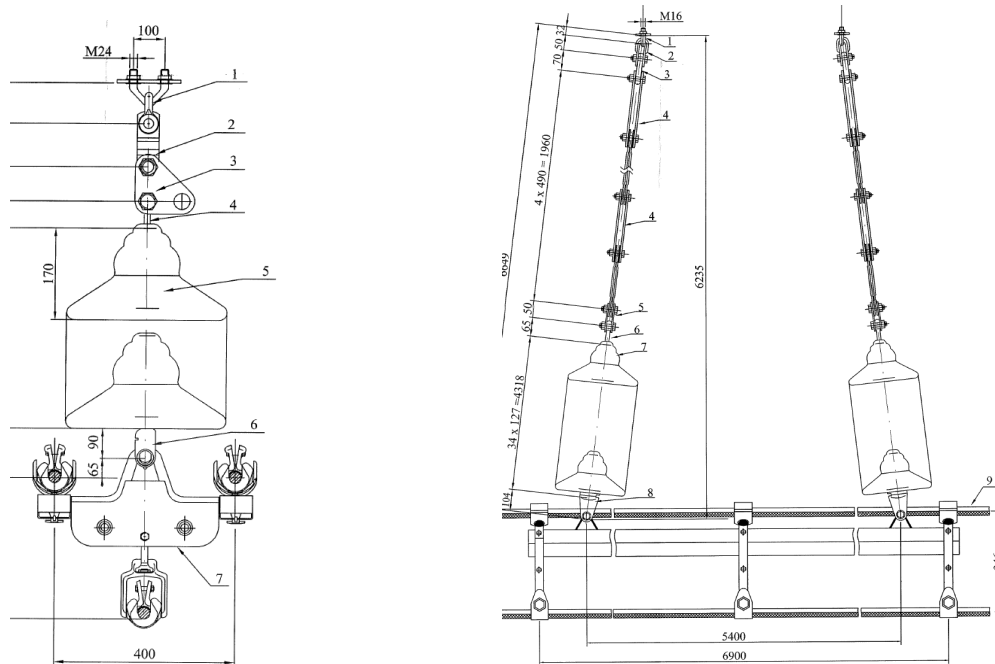
(Опτικο-волоконный кабель)¹⁰, который проходит через верхнюю часть опор и обеспечивает защиту внутренней линии, связи и управления. Проводник соединяется с ПС через концевую опору высотой примерно 15 м, соединяясь с посадочными порталами на подстанции. Проводники будут соединены с существующей системой подстанции через параллельные стальные конструкции, идущими между трансформаторами в пределах зоны покрытия подстанции.

2.4.6 Изоляторы

Изоляторы изолируют опоры от проводов под напряжением, по которым проходит электричество. Они обычно изготавливаются из стекла, керамики или композитных материалов и крепятся к опорам. В промежуточной опоре, изоляторы расположены вертикально или V-образно. В концевой опоре, изоляторы находятся в горизонтальном положении. Концевые опоры обычно расположены через каждые 5-15 опор, и размещаются для сечения проводника ВЛЭП, чтобы свести к минимуму неисправности линии. Примеры различных изоляторов, обычно используемых в Узбекистане, показаны на Рисунке 29-

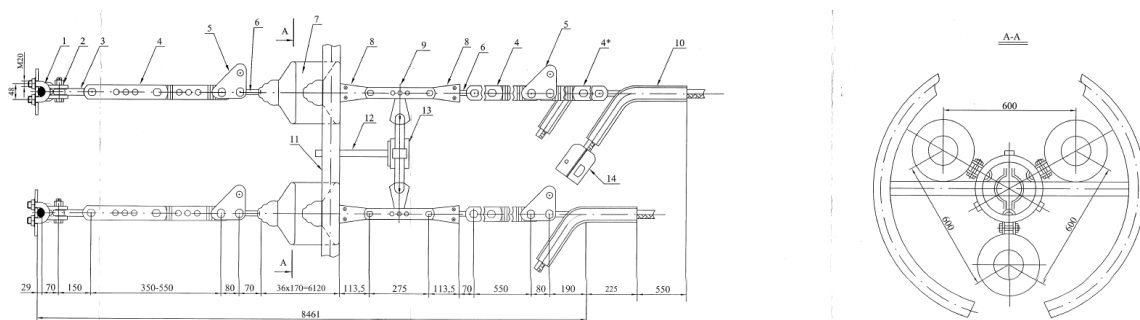
Рисунок 31.

Рисунок 29: Вертикальный изолятор (Источник: "JE") Рисунок 30: V-образный изолятор (Источник: "JE")



10 ОВК несет такие функции, как заземления и связь. Кабель ОВК состоит из трубчатой конструкции с одним или несколькими оптическими волокнами в ней находятся слои стальной и алюминиевый провода. Кабель ОВК прокладывается между верхушками высоковольтных мачт линии электропередачи. Проводящая часть кабеля служит для соединения соседних опор с землей и защищает высоковольтные провода от ударов молнии. Оптические волокна внутри кабеля могут использоваться для высокоскоростной передачи данных, либо для собственных целей энергетической компании в плане защиты и управления линией передачи, для передачи голоса и данных компании, либо могут быть сданы в аренду или проданы третьим лицам для обеспечения высокоскоростного оптоволоконного соединения между городами (https://en.wikipedia.org/wiki/Optical_ground_wire)

Рисунок 31: Горизонтальный изолятор (концевая опора) (Источник: "JE")



2.5 Сопутствующие работы

Ниже перечислены сопутствующие мероприятия, необходимые для поддержки основных работ по ВЛЭП, и более подробно описаны в следующем тексте.

- Работы конечного пользователя на существующей ПС Сарымай (Участок 1)
- Работы конечного пользователя на ПС Джанкельды (Участок 1)
- Работы конечного пользователя на ПП Баш (Участок 2)
- Определение сервитута в 60 метров для ВЛЭП (включая предоставление любой соответствующей компенсации за потерю хозяйственного уклада) (Участок 1 и Участок 2)
- Модернизация существующей дороги или строительство новой дороги (без покрытия), подходящую для обеспечения доступа к рабочим площадкам на опорах ВЛЭП (Участок 1 и Участок 2)

ПС Сарымай уже находится в эксплуатации под контролем АО "НЭСУ". ПС Джанкельды и ПП Баш будут строиться частными третьими сторонами. ОЭСВ для строительства, эксплуатации и вывода из эксплуатации ПС Джанкельды и ПП Баш находится в стадии разработки и разрабатывается в соответствии со стандартами МФК от 2012 года. После ввода в эксплуатацию оба объекта будут переданы АО "НЭСУ", которое возьмет на себя ответственность за эксплуатацию и техническое обслуживание. ПС Сарымай уже находится в эксплуатации под контролем АО "НЭСУ". Параллельно с этой ОЭСВ проводится экологическая и социальная проверка операционных систем и процессов управления АО "НЭСУ". Обязательства по управлению эксплуатацией и техническим обслуживанием изложены в ПЭСУ Проекта. Любые дополнительные улучшения системы управления АО "НЭСУ" изложены в Плане экологических и социальных мероприятий (ПЭСМ) Проекта.

2.5.1 Работы конечного пользователя на ПС Сарымай

ПС Сарымай 220 кВ/500 кВ была введена в коммерческую эксплуатацию в 2017 году. ПС Сарымай обладает достаточной зоной присутствия для включения предлагаемых конечных работ для ВЛЭП С-Д. Каких-либо работ за пределами существующих границ не предполагается. Существующая подстанция огорожена стальным ограждением и электрозащитой по периметру, и включает в себя офисные здания и автостоянку. Территория выровнена и покрыта щебнем. Каких-либо значительных работ по подготовке площадки не потребуется (например, исследование почвы, экологические

изыскания). Для подключения новой линии 500 кВ будет установлен новый повышающий трансформатор 220/500 кВ (плюс вспомогательные работы). Трансформаторы – это оборудование, используемое в месте, где необходимо взаимодействовать с различными рабочими напряжениями (например, взаимодействие существующей системы 220 кВ с запланированной ВЛЭП 500 кВ). Помимо преобразования напряжения, трансформаторы также вводят импеданс между системами, контролируя токи короткого замыкания до безопасных уровней.

В строительные работы будет входить следующее:

- Строительные работы – это возможная укладка свай для новых фундаментов, модернизация дренажа участка (при необходимости), фундаментные работы и строительство насыпей (при необходимости).
- Установка оборудования – доставка оборудования на площадку (включая такие возможные негабаритные грузы как трансформаторы). Для подъема оборудования и его закрепления на фундаменте, могут потребоваться небольшие краны.
- Ввод в эксплуатацию – электрооборудование и контрольно-измерительные системы SCADA устанавливаются специализированными подрядчиками в операционном зале подстанции, где они затем вводятся в эксплуатацию для обеспечения их правильной работы. Ввод в эксплуатацию включает в себя тестирование систем управления.

Ожидается, что в пределах существующей зоны присутствия ПС будет достаточно места для размещения оборудования и материалов, необходимых для работ по ПС. Предполагается, что не будет какой-либо серьезной необходимости в транспортировке сырья (заполнителей) на площадку или с площадки. Цемент для фундамента, скорее всего, будет поставляться с близлежащего завода по производству цемента. Работ по модернизации или расширению существующей подъездной дороги от главной дороги до ворот подстанции не потребуются.

2.5.2 Работы конечного пользователя по ПС Джанкельды

ПС Джанкельды 220 кВ/500 кВ будет построена для запланированного проекта ветроэлектростанции Джанкельды (см. раздел 2.8 далее). На данный момент – сроки ввода в эксплуатацию ПС Джанкельды - 2022-2024 гг. Предполагается, что зона присутствия ПС Джанкельды будет рассчитана на размещение оборудования, необходимого для подключения к Участку 1. Все работы в зоне присутствия ПС будут выполняться подрядчиком ПЗС, выбранным для этого проекта совместно с главным подрядчиком по ПС Джанкельды. Ожидается, что в пределах запланированной зоны присутствия ПС будет достаточно места для размещения оборудования и материалов, необходимых для работ конечного пользователя по ВЛЭП С-Д.

2.5.3 Работы конечного пользователя по Переключательному пункту (ПП) Баш

ПП Баш будет построен третьей стороной в рамках проекта ветроэлектростанции Баш (см. раздел 2.8 далее). Текущие сроки ввода в эксплуатацию ПП Баш - 2022-2024гг. Распределительное устройство – это оборудование, которое позволяет производить переключения для управления потоками электроэнергии в сети. Существует два основных типа распределительных устройств: с воздушной изоляцией (AIS) и с газовой изоляцией (GIS). Для этого проекта планируется использовать распределительное устройство AIS. Ожидается, что зона присутствия ПП Баш будет рассчитана для размещения оборудования, необходимого для подключения Участка 2. Все работы в

зоне присутствия ПП Баш будут выполняться подрядчиком ПЗС, выбранным для этого проекта совместно с главным подрядчиком по ПП Баш. Ожидается, что в пределах существующей зоны присутствия ПП будет достаточно места для размещения оборудования и материалов, необходимых для работ конечного пользователя ВЛЭП С-Д.

2.5.4 Подъездная дорога

По Участку 1 существующая грунтовая дорога будет использоваться для поддержки строительства начального участка ВЛЭП от 0 км (ПС Сарымай) до +85 км. Точная спецификация дороги пока не определена. Ожидается, что существующая дорога будет адаптирована для движения по маршруту транспортных средств среднего размера. Ожидается, что дорога останется однополосной шириной примерно 2,5 метра. Существующая дорога не будет заасфальтирована. На первом 85-километровом участке, обходя стороной основные объекты биоразнообразия (как определено в главе 7.10), будут проложены временные пути к каждому рабочему фронту башни в сервитуте. На отметке +85 км вдоль сервитута будет проложена новая грунтовая дорога, обходящая стороной основные объекты биоразнообразия (как определено в Главе 1.5). Может потребоваться импорт некоторых материалов, хотя это будет зависеть от геотехнических требований и требований к нагрузке, однако данная мера не будет применяться по мере возможности.

2.6 Этапы проекта

Существует четыре основных этапа проекта: подготовка к строительству, строительство, эксплуатация и вывод из эксплуатации.¹¹ Стандартные действия, выполняемые на каждом этапе, перечислены на Рис. 32 и описаны ниже.

Рис. 32: Этапы проекта

¹¹ Полное руководство по электроэнергетике: Система передачи (http://www.industrial-electronics.com/elec_pwr_3e_0.html).

Подготовка к строительству	Строительно-монтажные работы	Строительно-механические и электротехнические работы	Эксплуатация	Вывод из эксплуатации
Завершение проекта Определение Сервитута / восстановление хозяйственного уклада Хранение материалов Набор местной рабочей силы / услуг Поиск местных материалов Организация площадки Создание вахтового поселка Закупки (налаживание цепочки поставок)	Обеспечение безопасности рабочих мест Строительство подъездной дороги (если необходимо) Транспортировка строительных материалов на площадку Расчистка растительности и выравнивание Земляные работы на основаниях опор Фундаментные работы (включая доставку цемента) Транспортировка металлоконструкций на площадку Строительные работы на подстанции	Возведение опор Натягивание проводов Подсоединение проводящего кабеля Электромонтаж ПС Ввод в эксплуатацию ВЛЭП и ПС Восстановление временных рабочих зон, нарушенных во время строительных работ	Эксплуатация ВЛЭП Профилактическое обслуживание ВЛЭП/ПС Периодическое/плановое техническое обслуживание Мониторинг и техобслуживание ВЛЭП	Вывоз строительных материалов Восстановление зон временного хранения и вахтовых поселков Определение требований к безопасности и охране труда Восстановление участков выемки грунта

До начала строительных работ будут определены окончательные решения относительно типов конструкций, требований к фундаменту, размеру и типу проводов, изоляции и оборудования линии, устройства защиты птиц в соответствии с требованиями технико-экономического обоснования (подлежит завершению) и результатами данного ОЭСВ. Будут исследованы сервитут и подъездные пути, а также отмечена центральная линия ВЛЭП и места расположения опор (далее именуемые как участки работ по опорам). Очистка от растительности ожидается только на местах установки опор, в позициях натяжения и вдоль подъездных к площадкам дорог в соответствии с требованиями по смягчению воздействий на биоразнообразие, изложенных в данной ОЭСВ.

Строительство ВЛЭП обычно осуществляется последовательно одной или несколькими бригадами (примерно из восьми-пятнадцати рабочих), работающими вдоль всей ВЛЭП или одновременно на нескольких участках маршрута ВЛЭП. Основные мероприятия, необходимые на каждом участке работ: расчистка площадки (камни, растительность), обеспечение доступа транспортных средств к каждому месту расположения опоры, строительные работы (фундаментные работы по опорам), доставка стали, монтаж стальных конструкций, сборка и установка изолятора, установка контрольного провода, прокладка проводов и затем ввод в эксплуатацию. Предварительно смешанный бетон будет доставлен на площадку в вагонах вместе со стальными конструкциями для фундаментных рам и оснований, как показано на Рис. 33 и Рис. 34). В качестве альтернативы будут использоваться сборные фундаментные блоки, которые будут изготовлены за пределами территории и доставлены на стройплощадку.

Рисунок 33: Пример строительства фундамента башни (NJDA, 2022 г.)



Рисунок 34: Пример строительства фундамента башни (NJDA, 2022 г.)



Башню обычно возводят с помощью передвижного крана, который поднимает собранную стальную конструкцию в нужное положение, как показано в примерах.

Рисунок 35: Пример процесса сборки башни (NJDA 2022)



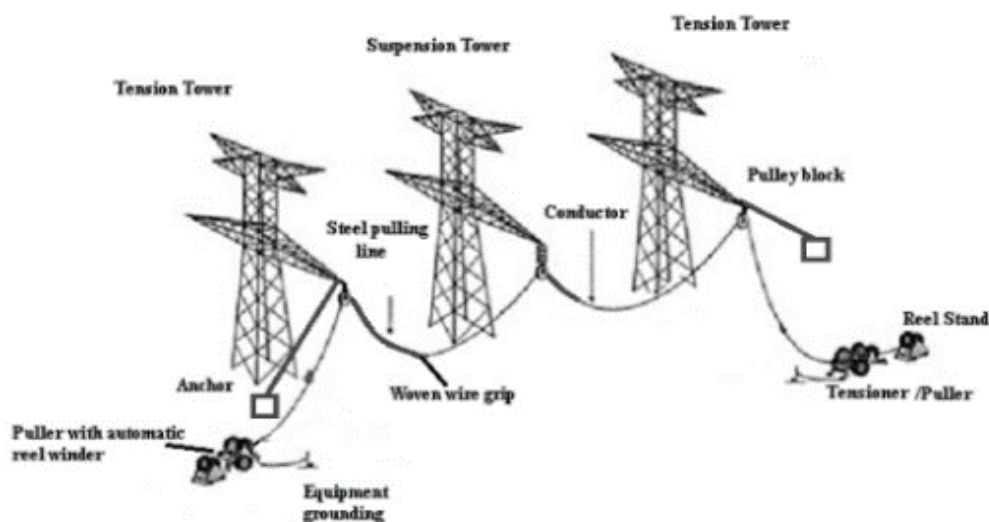
Рисунок 36: Пример процесса сборки башни (источник: <http://csccon.co.za/> и EDM)



ВЛЭП как правило натягивается одним из четырех методов: натягивание с провисанием, натягивание с полунапряжением, натягивание с полным натяжением и натягивание с помощью вертолета. В первые два метода входят укладка проводника на землю между опорами, с последующим подъема проводника на место. Эти методы не

заземляют проводник между опорами. Натягивание с полным натяжением обычно выполняется с помощью оттяжки/ направляющего провода, который используется для “вытягивания” проводника из “катушки проводника” в начале точки натягивания на другую “катушку для намотки направляющей линии”, где собирается направляющий / контрольный провод. В среднем, тяговые секции состоят из примерно четырех опор. Тем не менее, можно настроить длину тяговой секции исходя из технических требований, каких-либо человеческих объектов воздействия, на которые может быть оказано воздействие вследствие работ, или экологических соображений. Достаточные возможности вытягивания на одном конце и возможности натяжения на другом - удерживают провода на достаточном расстоянии от каких-либо препятствий на земле во время перемещения проводника от катушки до его окончательного положения.¹² Этот подход рассматривается как предпочтительный вариант для этого проекта поскольку он позволяет свести к минимуму вероятность повреждения самого проводника, сводит к минимуму воздействие на землю и устраняет необходимость преодолевать такие препятствия, как перетаскивание по дороге, чувствительные типы ареалов обитания и т.д. Натяжение с помощью вертолета обычно используется в особо труднопроходимой местности и не предусмотрена как необходимая мера для данного проекта. Вероятно, что для этого проекта наиболее подходящим методом будет натягивание проводника методом полного натяжения.

Рис. 37: Натягивание проводника (Источник: журнал "Electrical World", 2021)



Основными работами, связанными с эксплуатацией ВЛЭП - техническое обслуживание сервитута, осмотр опор и линии (включая визуальный осмотр), а также профилактическое техническое обслуживание опор и проводника. Регулярный контроль и расчистка растительности вдоль сервитута вряд ли будут нужны во время эксплуатации, учитывая, что растительность растет медленно в зоне сервитута. Планируется, что во время профилактического технического обслуживания линия будет выводиться из эксплуатации (обесточиваться), чтобы свести к минимуму риски для здоровья и обеспечения безопасности при работе с оборудованием под напряжением. Однако техническое обслуживание оборудования под напряжением является обязательным и будет выполняться высококвалифицированными специалистами.

¹² <https://electrical-engineering-portal.com/guidelines-for-the-construction-and-maintenance-of-transmission-lines>

Также может возникнуть необходимость в проведении аварийных работ после электрической неисправности или сбоя оборудования в результате выпадения болтов, ударов молнии, столкновений с птицами и т.д.

АО "НЭСУ" организует и проводит профилактические и аварийные работы по техническому обслуживанию в соответствии со своим корпоративными графиками технического обслуживания, руководящими принципами и процедурами АО "НЭСУ" по техническому обслуживанию и требованиями к обучению.

ПС будут управляться либо дистанционно, либо иметь одного или двух постоянных работников (работающих посменно). Техническое обслуживание ПС будет проводиться с перерывами и в пределах границ эксплуатационной площадки.

Вывод из эксплуатации или закрытие относится к одной из двух категорий:

- Вывод из эксплуатации в конце срока службы (примерно 40 лет); и
- Вывод из эксплуатации временных рабочих площадок (например, карьеров, вахтовых поселков).

Оба мероприятия по выводу из эксплуатации необходимы для удаления всех надземных и подземных сооружений и приведение земли в ее первоначальное состояние. Обычно проводники снимаются по частям и сразу же перематываются с помощью тянущих и тормозных машин. Пилоны демонтируются, а фундамент вынимается из земли и вывозится на грузовике, как только Проект завершается, временные подъездные пути восстанавливаются, а земля возвращается в исходное состояние. Все отходы с участка собираются и вывозятся на подходящее водоотведение, соответствующее НОП. Затем проводится окончательное обследование территории вокруг участка.

2.7 Другие виды работ

2.7.1 Определение сервитута

Процесс создания сервитута описан в разделе 3.8 и в ОИЗП (Том VI) и будет полностью выполнен до начала каких-либо строительных работ в пределах сервитута. Ожидается, что все работы, связанные со строительством и эксплуатацией ВЛЭП будут выполняться в пределах сервитута.

2.7.2 Лагерь для рабочих и площадка для закладки

Временные лагеря для рабочих ранее были созданы рядом с ПС Саримай и в поселке Джанкелды. Таким образом, ожидается, что будет создано как минимум два строительных лагеря и площадки для закладки на части Участка 1, прилегающей к ПС Саримай и к поселку Джанкельды. Лагерь для рабочих и площадка для закладки будут служить в качестве основной площадки для складирования общего оборудования и материалов для подрядчиков вдоль маршрута ВЛЭП. Лагерь также будет включать в себя офисы, медицинские учреждения, объекты общественного питания и быта. Он может также включать временное жилье для рабочих (см. раздел 2.7.6). По Участку 2 предполагается создание одной площадки для закладки на время работ вблизи ближайшей железнодорожной станции. Для Участка 2 временные помещения для проживания рабочих не предусмотрены (см. раздел 2.7.6). Ожидается, что лагерь для рабочих будет подключен к действующей соседней системе электроснабжения или будет питаться от местных дизельных генераторов на этапах строительства/вывода из эксплуатации. Во время работы не требуется никаких требований к питанию. Временные площадки для закладки также могут быть созданы в стратегических местах вдоль ВЛЭП

для хранения основного оборудования и материалов установки в ночное время, их можно будет перемещать вдоль ВЛЭП после строительных работ.

2.7.3 Водоснабжение

Точные требования еще не определены. Как для Участка 1, так и для Участка 2 ожидается, что вода для питья и других бытовых нужд на этапе строительства будет поступать из муниципальной системы водоснабжения в Саримае, и доставляться в лагерь для рабочих и на рабочую площадку ВЛЭП в цистернах или в бутылках. В жилых объектах также предусмотрено хранение как минимум на 48 часов. Суточная норма расхода воды на человека составит 150 литров в сутки в жилом объекте, ¹³это та норма, которая потребуется для обеспечения нужд строительного персонала.

Для удовлетворения потребности в питьевой воде, на рабочих площадках ежедневно будет использована бутилированная вода или небольшие цистерны. На каждой строительной площадке вдоль ВЛЭП, особенно в жаркую погоду, ежедневно будет доступно не менее 4,5 литров воды на человека. Пластиковые бутылки будут вывезены с проектной территории и переработаны сторонними подрядчиками в соответствии с планом управления отходами Проекта.

Необходимость в воде непосредственно для строительных работ в основном ограничится процессом производства цемента для использования в строительстве фундаментов башен. Цемент будет производиться на местном цементном заводе, либо будут использованы готовые бетонные блоки, доставленные из-за пределов местности. За получение разрешения на забор воды для процесса производства цемента будут ответственны соответствующие третьи стороны, наличие разрешения будет проверено Проектом в процессе заключения контракта.

2.7.4 Цепочка поставок оборудования и материалов

Ключевые компоненты ВЛЭП и ПС, такие как стальные опоры, проводники, изоляторы и другое электрооборудование (например, трансформатор / оборудование SCADA), будут закупаться главным подрядчиком (поставщиком 1-го уровня) с привлечением субподрядчиков и поставщиков (поставщиков 2-го уровня), работающих по собственным цепочкам поставок и полученные из-за пределов проектной территории. Все поставщики 1-го и 2-го уровней должны быть утверждены АО "НЭСУ". Поставщики и подрядчики 2-го уровня, скорее всего, будут включать в себя:

- ключевых поставщиков оборудования (если это оборудование не поставляются напрямую главным подрядчиком)
- подрядчиков по вводу в эксплуатацию электрооборудования (для работ по вводу в эксплуатацию подстанций и ВЛЭП) (если эти работы не выполняются непосредственно главным подрядчиком),
- местного транспортного подрядчика
- строительного подрядчика (местного/регионального уровня), в том числе производитель цемента

Согласно ТР1 ЕБРР, поставщики 1-го и 2-го уровней, как определено выше, считаются основными. Также, вероятно, будет несколько поставщиков 3-го уровня, предоставляющих услуги общественного питания, проживания, геотехнические и экологические услуги, безопасность, перевозку и управление отходами. Эти поставщики могут быть привлечены из местного близлежащего района или региона.

¹³ В соответствии с рекомендациями Всемирной организации здравоохранения (ВОЗ).

Все поставщики должны будут соответствовать экологическим и социальным стандартам Проекта, применимым к Главному подрядчику, согласно сходным контрактным обязательствам. Все поставщики должны продемонстрировать основания, касающиеся запрета принудительного и детского труда в их цепочке поставок, и продемонстрировать стандарты охраны труда и техники безопасности, соответствующие ПМП и надежной политике по организации труда (дополнительная информация об этом описана в последующих разделах).

Ожидается, что материалы и основное оборудование будут доставлены на ближайшую железнодорожную станцию (Участок 1 – Сарымай/Участок 2 – Навои), а затем доставлены на площадку для закладки на одной из концов ВЛЭП. Дальнейшая транспортировка оборудования к рабочим площадкам будет осуществляться посредством транспортных средств малого и среднего размера по мере необходимости, с целью сведения к минимуму возможности кражи или повреждения. Для новых трансформаторов, поставляемых на ПС Сарымай, ПС Джанкедлы или ПП Баш может потребоваться доставка негабаритных грузов..

2.7.5 Рабочая сила

Требования к рабочей силе еще уточняются. Требования к рабочей силе для проекта такого типа кратко изложены в Таблица 5.

Таблица 5: Стандартные требования к рабочей силе

Стадия разработки	Участок 1 и Участок 2			Прочее	Категория работников
Владелец (прямой)					
Управление владельцем	3				НЭСУ
Инженеры владельца (расположенные на площадке)	6				Подрядчик
Персонал по ООС, ОЗ и ТБ/ персонал по связям с общественностью	3				Подрядчик
Фаза строительства	ПЗС (Участок 1 и Участок 2)	Строительные работы (Участок 1 и Участок 2)	Электромонтажные работы (Участок 1 и Участок 2, и подстанции)		
Управление	4	4	4	-	Субподрядчик
Квалифицированные работники (приезжие)	10	30	30	-	Субподрядчик
Местные/региональные квалифицированные работники		15	15	-	Субподрядчик
Местные неквалифицированные рабочие		20	5	-	Субподрядчик
Водители (региональные)	0	5	5	-	Субподрядчик
Охрана	-	-		6	Субподрядчик
Персонал ООС, ОЗ и ТБ	2	2	1	5	
Итого по строительству	28	75	60	11	
Всего по строительству	174				
Эксплуатация					

Управление владельцем	1	-			НЭСУ
Инженеры владельца	2	-			Подрядчик
Персонал ООС, ОЗ и ТБ (орнитологи) (неполный рабочий день)	2	-			Подрядчик
Работники по эксплуатации и техническому обслуживанию (квалифицированные)	от 4 до 10 для редких событий и по техническому обслуживанию			-	НЭСУ
Охрана (работающая посменно)	3 смены по 2 человека	-			Подрядчик
Всего по эксплуатации	22				

В целом, потребность в рабочей силе для строительства вероятнее всего не превысит 200 человек за все время этапа строительства. Пиковый период строительных работ придется на период строительных работ, который, по прогнозам, продлится примерно девять месяцев. Предположительно, монтаж опор и электромонтажные работы на площадках подстанций продлятся примерно шесть месяцев, что совпадает с окончанием строительных работ. Предположительно, в ходе фазы строительства потребуется около 70 квалифицированных рабочих из-за пределов региона. Остальные квалифицированные и неквалифицированные рабочие, необходимые для строительных работ, вероятно будут привлечены на региональном или местном уровнях. Могут быть ограниченные возможности для местного трудоустройства на неквалифицированных рабочих должностях, поэтому, для поддержки рабочих, там, где это возможно будут применяться возможности для улучшения условий, включая предоставление жилых помещений для рабочих.

В процессе эксплуатации за ВЛЭП не закрепляется постоянная рабочая сила. Сотрудники АО "НЭСУ" будут нести ответственность за выполнение работ по эксплуатации и техническому обслуживанию (ЭиТО), а также за выполнение любых обязательств по охране труда, технике безопасности, охране окружающей среды и социальной сфере на всех этапах эксплуатации. Для этой цели НЭСУ может получать поддержку от внешнего консультанта по экологическим и социальным вопросам.

2.7.6 Проживание рабочих

Ожидается, что на Участке 1 все квалифицированные работники, прибывшие из-за пределов региона или страны будут размещены в существующих надлежащих жилых помещениях в регионе или во временном жилом объекте, расположенном рядом с лагерем для строителей и площадкой для закладки на одном из концов ВЛЭП. Разработка и эксплуатация всех жилых объектов для рабочих будет определяться, предоставляться и функционировать в соответствии со спецификациями, изложенными в документе МФК/ЕБРР "Проживание работников: процесс и стандарты" (август 2009 года).

На участках вдоль маршрута ВЛЭП могут быть организованы небольшие лагеря для размещения строительных бригад и оборудования, так как они будут передвигаться вдоль маршрута.

Ожидается, что на Участке 2 все квалифицированные работники, прибывшие из-за пределов региона или страны, будут размещены во временные жилые объекты в

непосредственной близости от лагеря для рабочих и площадки для закладки. Учитывая длину участка строящейся ВЛЭП, вдоль маршрута не предусмотрены круглосуточные лагеря.

В случае, если действующий жилой объект планируется использовать в рамках Проекта, будет проведена оценка пригодности объекта для подтверждения его соответствия требованиям руководства МФК/ЕБРР "Проживание работников: процесс и стандарты". Местные рабочие будут проживать дома и каждый день перевозиться из соответствующего строительного лагеря на рабочую площадку.

2.7.7 График разработки

Предполагаемый график разработки изложен в Таблица 6. Ожидается, что период строительства ВЛЭП и подъездных дорог продлится примерно 18 месяцев, при этом, большинство подземных строительных работ продлятся примерно девять месяцев, а работы по монтажу и вводу в эксплуатацию надземных стальных конструкций - девять месяцев. Ожидается, что работа на любом участке работ будет короткой по срокам (примерно две недели для строительных работ и отдельно еще одна неделя для натягивания проводов).

Таблица 6: Текущий предполагаемый график разработки

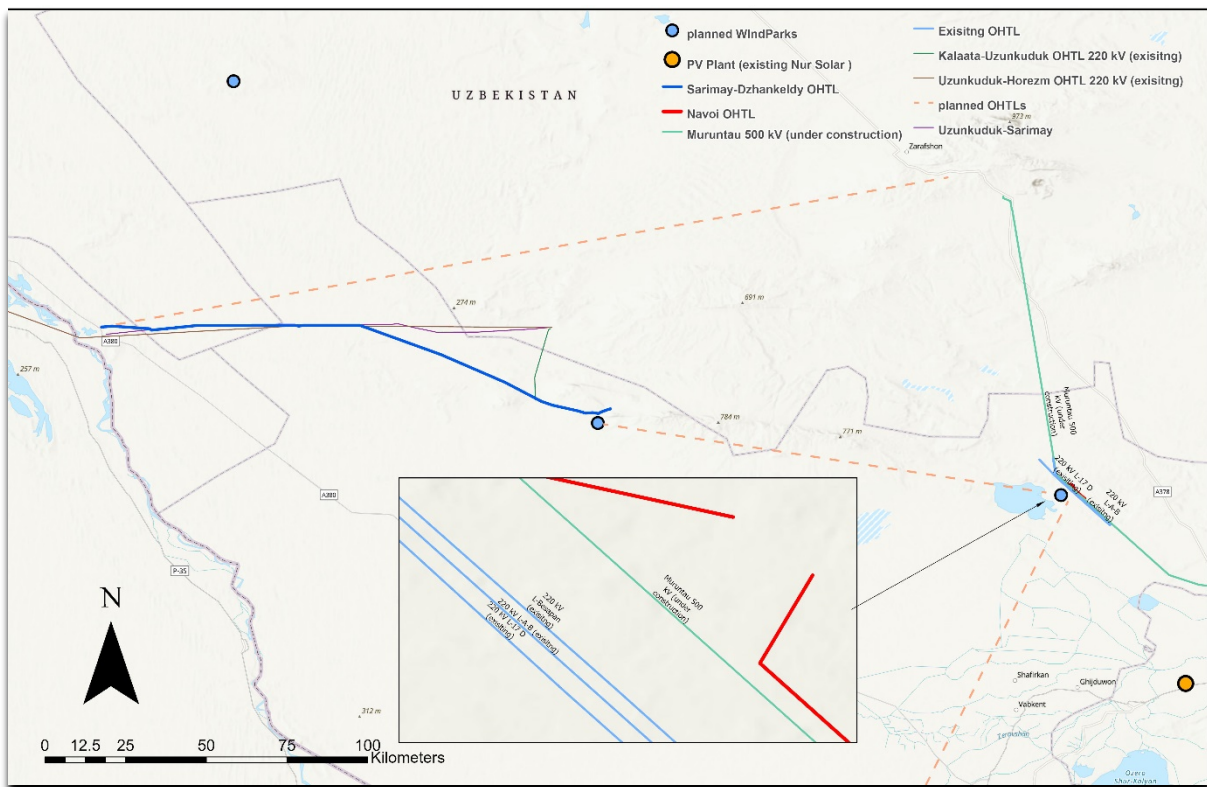
Мероприятие	Дата
Категоризация Проекта	Август 2021 г. (завершено)
Предварительная оценка и определение маршрута	Октябрь 2021 г. (завершено)
Консультации по проекту ОЭСВ	Январь 2022 г.
Завершение подачи проекта ОЭСВ	Февраль 2022 г.
Период раскрытия информации ЕБРР в 120 дней	Март 2022 - июнь 2022 г.
Завершение ОЭСВ (включая комментарии по результатам консультаций с общественностью и текущие исследования)	Июнь 2022 г.
Рассмотрение Советом директоров ЕБРР и подписание Проекта	Июнь 2022 г.
Финансовое закрытие	3 квартал 2022 г. (сразу после подписания)
Предварительная мобилизация (завершение маршрутного коридора, размещение опор на малых площадках, планирование и проектирование)	4 квартал 2022 г. – 1 квартал 2023 г.
Начало строительства	1 квартал 2023 г.
Завершение строительства	2 квартал 2024 г.
Ожидаемый срок службы	Приблизительно 30 лет и более

2.8 Соседние и планируемые на будущее проекты

Соседними проектами, находящимся в непосредственной близости от Проекта являются преимущественно другие действующие или запланированные проекты ВЛЭП, проекты строительства подстанций (ПС Баш, ПС Джанкелды) и новые проекты в области возобновляемых источников энергии (ВИЭ) (ветровые / солнечные). Также продолжается строительство третьего водопровода вдоль дороги между Сарымаем и Зарафшаном. В районе Джанкелды имеется девять горнодобывающих концессий, хотя ни одна из них в настоящее время не работает. Шахты и другая существующая инфраструктура показаны на Рис. 12.

Расположение известных проектов в области возобновляемых источников энергии и ВЛЭП показано на Рис. 38.

Рис. 38: Соседние проекты в области возобновляемых источников энергии и ВЛЭП (Источник: "Juru Energy")



3 Политические, законодательные и институциональные основы

3.1 Нормативно-правовой контекст Узбекистана

3.1.1 Соответствующие правительственные ведомства

Ключевые организации, ответственные за управление окружающей средой в Узбекистане:

- Кабинет Министров Республики Узбекистан (Кабмин); и
- Государственный комитет Республики Узбекистан по экологии и охране окружающей среды Узбекистана (Госкомэкологии), и
- Центр государственной экологической экспертизы, который находится в ведении Госкомэкологии.

Кабинет Министров Республики Узбекистан управляет исполнительным органом в Республике Узбекистан в соответствии с Конституцией Республики Узбекистан (статья 98) и Законом Республики Узбекистан “О Кабинете Министров Республики Узбекистан” (новая редакция от 2019 года). Кабмин выполняет следующие основные функции:

- Осуществляет меры по рациональному использованию и охране природных ресурсов;
- Координирует работу государственных органов по совместному проведению природоохранных мероприятий;
- Реализует крупномасштабную экологическую программу национального и международного значения; и
- Принимает меры по ликвидации последствий аварий, катастроф и стихийных бедствий.

Государственный комитет Республики Узбекистан по экологии и охране окружающей среды (Госкомэкологии) является основным регулирующим органом государственного управления по вопросам охраны окружающей среды. В основные обязанности Госкомэкологии входит обеспечение реализации единой государственной политики в области экологической безопасности, охраны окружающей среды, использования и воспроизводства природных ресурсов, и осуществление государственного контроля за соблюдением требований, касающихся использования и охраны земель, минеральных ресурсов, воды, лесов, флоры и фауны и атмосферных ресурсов министерствами, государственными комитетами, ведомствами, предприятиями, учреждениями и организациями, а также отдельными лицами. Структурно, Госкомэкологии состоит из центрального подразделения (расположенного в Ташкенте), региональных подразделений (области) и местных (районных) подразделений.

Центр государственной экологической экспертизы: деятельность Центра государственной экологической экспертизы напрямую связана с оценкой материалов для ОВОС и выдачей документов, определяющих соответствие планируемой или осуществляемой хозяйственной и иной деятельности экологическим требованиям, а также определение допустимости реализации объекта экологической экспертизы.

Далее перечислены другие заинтересованные стороны, имеющие отношение к Проекту.

- Министерство энергетики Республики Узбекистан
- Министерство по чрезвычайным ситуациям Республики Узбекистан;
- Министерство здравоохранения Республики Узбекистан
- Министерство занятости и трудовых отношений Республики Узбекистан
- Министерство водного хозяйства Республики Узбекистан
- Министерство сельского хозяйства Республики Узбекистан;
- Министерство спорта и туризма
- Кадастровое агентство при Государственном налоговом комитете Республики Узбекистан;
- Государственный комитет Республики Узбекистан по геологии и минеральным ресурсам;
- Государственный комитет по лесному хозяйству Республики Узбекистан
- Центр гидрометеорологического обслуживания при Кабинете Министров Республики Узбекистан (Узгидромет)
- Государственный комитет по промышленной безопасности Республики Узбекистан
- Министерство внутренних дел Республики Узбекистан

3.2 Конституция Узбекистана

Конституция Узбекистана содержит следующие положения, касающиеся экологических аспектов:

- Статья 50: Все граждане обязаны охранять окружающую среду.
- Статья 54: Никакая собственность не должна наносить вред окружающей среде.
- Статья 55: Земля, недра, флора, фауна и другие природные ресурсы охраняются государством и рассматриваются как ресурсы национального богатства, подлежащие устойчивому использованию.

3.3 Закон об охране природы от 1992 г. в редакции от 2021 г.

Данный закон является ключевым национальным экологическим законом, охраняющим окружающую среду и обеспечивающим устойчивое использование ресурсов, а также права населения на чистую здоровую окружающую среду.

Этот закон устанавливает правовые, экономические и организационные основы в отношении сохранения окружающей среды и рационального использования природных ресурсов. Статья 24 этого закона гласит, что Государственная экологическая экспертиза (ГЭЭ) является обязательной мерой по охране окружающей среды, и выполняется до процесса принятия решений. Кроме того, закон запрещает реализацию любого проекта без положительной ГЭЭ (см. раздел 3.3).

Следует отметить, что статья 53 данного закона подтверждает, что если международным договором, заключенным Республикой Узбекистан, установлены правила, отличающиеся от предусмотренных законодательством Республики Узбекистан об охране природы, то применяются правила международного договора, за исключением случаев, когда законодательством Республики Узбекистан установлены

более строгие требования.

3.4 Закон об экологическом контроле от 2013 г. в редакции от 2021 г.

Основные цели этого закона:

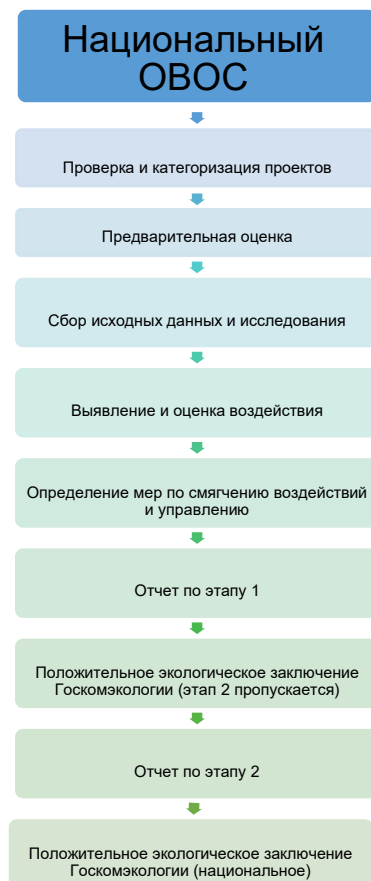
- Предупреждение, выявление и пресечение нарушений требований законодательства, касающихся охраны окружающей среды и рационального использования природных ресурсов.
- Мониторинг состояния окружающей среды, выявление ситуаций, которые могут привести к ее загрязнению, нерациональному использованию природных ресурсов, и представлять угрозу жизни и здоровью граждан.
- Определение соответствия любой текущей экономической деятельности экологическим требованиям.
- Обеспечение соблюдения прав и законных интересов юридических и физических лиц, выполняющих свои обязанности в области охраны окружающей среды и рационального использования природных ресурсов.

В статье 7 данного закона говорится, что объектами экологического контроля являются:

- Земля, ее недра, вода, флора и фауна, атмосферный воздух
- Природные и антропогенные источники воздействия на окружающую среду
- Деятельность, действие или бездействие, которые могут привести к загрязнению окружающей среды

3.5 Процесс национальной оценки воздействия на окружающую среду (ОВОС)

Соблюдение национальных требований и положительное экологическое одобрение являются необходимыми условиями для соответствия требованиям ЭСП ЕБРР 2019. По этой причине, ниже описан национальный процесс ОВОС для сведения.



Национальный ОВОС подготовит третья сторона от имени АО "НЭСУ" в рамках национальной оценки технико-экономического обоснования.

Национальная процедура ОВОС регулируется следующим:

- Законом Республики Узбекистан "Об экологической экспертизе" (2000)
- Постановлением "О государственной экологической экспертизе", утвержденным Постановлением Кабинета Министров № 541 "О дальнейшем совершенствовании механизма оценки воздействия на окружающую среду" (2020)

В Постановлении № 541 определяются правовые требования к ОВОС в Узбекистане. Согласно Постановлению, Государственная экологическая экспертиза (ГЭЭ) является видом экологической экспертизы, проводимой специализированными экспертными подразделениями для установления соответствия планируемых мероприятий экологическим требованиям и определения допустимости реализации объекта экологической экспертизы.

Национальные ОВОС утверждаются в Узбекистане в три этапа:

- Этап I - Предварительный отчет об ОВОС – начальный и обязательный этап.
- Этап II – Заявление о воздействии на окружающую среду является необязательным этапом и может быть пропущен, если местный регулирующий орган удовлетворен оценкой, представленной в Предварительном отчете об ОВОС.
- Этап III – Заявление об экологических последствиях - является заключительным этапом и результатом, который должен быть подготовлен и представлен регулирующему органу после завершения строительных/реконструкционных работ и до ввода проекта в эксплуатацию.

Государственное унитарное предприятие "Центр государственной экологической экспертизы" Госкомэкологии, проводит государственную экологическую экспертизу ОВОС объектов хозяйственной деятельности, отнесенных к I и II категориям воздействия на окружающую среду (высокий и средний риск). Государственное унитарное предприятие "Центр государственной экологической экспертизы" Республики Каракалпакстан или соответствующих областей проводит государственную экологическую экспертизу ОВОС объектов хозяйственной деятельности, отнесенных к III и IV категориям воздействия на окружающую среду (низкий риск и локальное воздействие).

3.5.1 Согласование ОЭСВ и Национального отчета об ОВОС

Предварительный отчет об ОВОС (I этап) - Предварительный отчет об ОВОС должен содержать следующую информацию:

- состояние окружающей среды до реализации запланированных мероприятий

- население территории, освоение земель, анализ экологических особенностей
- ситуационный план с указанием географических координат рассматриваемого объекта
- доступные зоны отдыха, населенные пункты, ирригация, мелиоративные сооружения, сельскохозяйственные угодья
- линии электропередач, транспортные, водопроводные, газопроводы и другая информация об этом районе
- предусмотренные (планируемые) основные и вспомогательные объекты, используемое оборудование, технологии
- использование природных ресурсов, материалов, сырья, топлива, анализ их воздействия на окружающую среду (как на этапе строительства, так и на этапе эксплуатации)
- ожидаемые выбросы, сбросы, отходы, их негативное воздействие на окружающую среду и способы их минимизации (как на этапе строительства, так и на этапе эксплуатации)
- хранение и утилизация отходов (как на этапе строительства, так и на этапе эксплуатации)
- анализ альтернативных вариантов запланированным или текущим мероприятиям и технологическим решениям с точки зрения охраны природы с учетом достижений науки, техники и передового опыта
- организационные, технические, технологические решения и мероприятия, исключающие негативные экологические последствия и снижающие воздействие объекта экспертизы на окружающую среду
- анализ чрезвычайных ситуаций (с оценкой вероятности и сценария предотвращения их негативных последствий)
- прогноз изменений окружающей среды и экологических последствий в результате реализации объекта экспертизы
- экологические меры по предотвращению негативных последствий от реализации объекта экспертизы
- результаты общественных слушаний

С 1 декабря 2020 года, в соответствии с Приложением 3 к Постановлению Кабинета министров № 541, намечаемые мероприятия по I и II категориям воздействия на окружающую среду подлежат общественным слушаниям с местным населением при сотрудничестве с Советом Министров Республики Каракалпакстан, хокимиятами областей и города Ташкента. Государственная экологическая экспертиза национальных отчетов об ОВОС проводится в случае их одобрения местным населением по результатам общественных слушаний. Общественные слушания должны проводиться в соответствии с процедурой, указанной в законе, с учетом всех оценок воздействия на окружающую среду (которые должны быть обоснованы расчетами) на этапах строительства и эксплуатации (если применимо).

Этап II, Заявление о воздействии на окружающую среду – на этом этапе предоставляется дополнительная информация по ключевым вопросам, например, в тех случаях, когда требуется конкретное моделирование или оценка воздействия. Если будет представлено достаточно информации для получения заключения на Этапе I, возможно, что необходимости предоставления дополнительной информации на Этапе

II не будет.

Заявление о воздействии на окружающую среду должно включать в себя следующее:

- оценку экологических проблем выбранной площадки согласно результатам инженерно-геологических изысканий, моделей и других необходимых исследований
- экологический анализ технологии, относящийся к выявленным проблемам площадки
- результаты общественных слушаний
- обоснованные исследования экологических мер по предотвращению негативных последствий от реализации объекта экспертизы

Этап III, “Заявление об экологических последствиях”, является заключительным этапом процесса ГЭЭ и выполняется до ввода проекта в эксплуатацию. Здесь излагаются стандарты, применимые к проекту, относящиеся к образованию отходов, сбросу вод, выбросам в атмосферу и требованиям к мониторингу окружающей среды, связанных с проектом, а также основные выводы. В отчете подробно описываются изменения в проекте, внесенные в результате анализа ГЭЭ на первых двух этапах процесса ОВОС, и замечания, полученные в ходе общественных слушаний.

3.5.2 Национальная категоризация

Согласно перечню видов деятельности, подлежащих государственной экологической экспертизе, определенный в Постановлении Кабинета Министров № 541 “О дальнейшем совершенствовании механизма оценки воздействия на окружающую среду” (2020 год), линии электропередачи классифицируются следующим образом в зависимости от уровня воздействия на окружающую среду.¹⁴

- Линии электропередачи государственного и межгосударственного значения – Категория I (высокий риск);
- Линии электропередачи Республики Каракалпакстан, областей и города Ташкента значения – Категория II (средний риск);
- Линии электропередачи районного и городского (кроме Ташкента) значения – III категория (низкий риск).

Данный проект будет отнесен к категории I.

3.6 Климатическая политика

Узбекистан подал свое Третье Национальное сообщение в РКИК ООН и ратифицировал Парижское соглашение в ноябре 2018 года, в результате чего его Определяемый на национальном уровне вклад (ОНУВ) вступил в силу на период до 2030 года. Долгосрочной целью ОНУВ является снижение удельных выбросов парниковых газов на единицу ВВП на 10% к 2030 году по сравнению с уровнем 2010 года. Это предполагает международную и финансовую поддержку, обеспечение доступа к

¹⁴ Согласно Постановлению Кабинета Министров Узбекистана № 541, вся экономическая деятельность подразделяется на четыре категории воздействия на окружающую среду: Категория I (высокий риск), Категория II (средний риск), Категория III (низкий риск) и Категория IV (локальное воздействие).

передовым энергосберегающим и экологически безопасным технологиям и выделение ресурсов для финансирования изменения климата.

Ратификация Парижского соглашения по климату обязала Узбекистан перейти к зеленой экономике и принятию следующих нормативных документов:

- Указ Президента Республики Узбекистан. № УП-4477 от 4 октября 2019 года "Об утверждении Стратегии перехода Республики Узбекистан к "зеленой" экономике на период 2019-2030 годов",
- Указ Президента Республики Узбекистан № УП-5863 от 30 октября 2019 года "Об утверждении Концепции охраны окружающей среды Республики Узбекистан до 2030 года".

Приоритетными направлениями "Стратегии по переходу Республики Узбекистан к "зеленой" экономике на период 2019-2030 годов", относящимися к электроэнергетической отрасли, являются.

- Реконструкция и модернизация генерирующих мощностей существующих электростанций с использованием высокоэффективных технологий на основе парогазовых и газотурбинных установок.
- Совершенствование конфигураций и модернизация магистральных электросетей для повышения стабильности энергосистемы.
- Реализация организационных и технических мероприятий, включая оптимизацию режимов.
- Повышение уровня автоматизации технологических процессов.

3.6.1 Определяемый на национальном уровне вклад (ОНУВ)

Узбекистан разделяет мнение мирового сообщества относительно необходимости в приложении усилий для борьбы с глобальным изменением климата в соответствии с возможностями и ответственностью каждой страны на разумной и справедливой основе. Согласно решению 20-й сессии Конференции Сторон Рамочной конвенции Организации Объединенных Наций об изменении климата¹⁵, 1/СР.20, и согласно национальным особенностям и целям устойчивого развития, с учетом перехода страны на ресурсосберегающие модели развития Республики Узбекистан, был определен и подан Определяемый на национальном уровне вклад (ОНУВ) страны на период до 2030 года^{16, 17}.

В долгосрочной перспективе до 2030 года Республика Узбекистан намерена усилить меры и действия по борьбе с изменением климата в целях достижения следующих целей

3.7 Другие применимые законодательные акты и стандарты

Природоохранные законы, имеющие отношение к Проекту:

- Закон Республики Узбекистан "О воде и водопользовании" (1993 г.), в редакции от 2020 г.

15 1/СР.20 "Лимский призыв к действиям по борьбе с изменением климата". Здесь содержится призыв всем Сторонам сообщать заблаговременно о своих определяемых на национальном уровне вкладах (ОНУВ).

16 Третье национальное сообщение Республики Узбекистан по РКИК ООН (2016 г.) (РКИК ООН - 3-е национальное сообщение Узбекистана)

17 Определяемый на национальном уровне вклад (2017 г.) (<https://unfccc.int/process-and-meetings/the-paris-agreement/nationally-determined-contributions-ndcs/nationally-determined-contributions-ndcs>)

- Закон Республики Узбекистан “Об экологической экспертизе” (2000 г.), в редакции от 2021 г.
- Закон Республики Узбекистан “Об охране атмосферного воздуха” (1996), в редакции от 28.09.2020 г.
- Закон Республики Узбекистан “Об охране и использовании растительности” (1997), в редакции от 2016 г.
- Закон Республики Узбекистан “Об охране и использовании животного мира” (1997), в редакции от 2016 г.
- Закон Республики Узбекистан “Об охраняемых природных заповедниках” (2004), в редакции от 2020 г.
- Закон “О санитарно-эпидемиологическом благополучии населения” (2015), в редакции от 03.09.2021
- Постановление Кабинета Министров Республики Узбекистан №541 “О дальнейшем совершенствовании механизма оценки воздействия на окружающую среду” (2020 год)
- Постановление Кабинета Министров Республики Узбекистан №820 “О мерах по дальнейшему совершенствованию экономических механизмов обеспечения охраны природы” от 11 октября 2018 года
- Постановление Кабинета Министров Республики Узбекистан № 14 “Об утверждении положения о порядке разработки и согласования проектов с экологическими стандартами” (2014)
- Постановление Кабинета Министров Республики Узбекистан №95 “Об утверждении общих технических регламентов экологической безопасности” (2020)
- Постановление Кабинета Министров Республики Узбекистан №255 “Об утверждении некоторых административных регламентов оказания государственных услуг в сфере природопользования” от 31.03.2018.

Требования этих Законов описаны ниже или в последующих разделах настоящего ОЭСВ, в зависимости от обстоятельств.

3.7.1 Закон об отходах

Закон об отходах в Узбекистане недавно был усилен в отношении планирования, строительства и эксплуатации свалок и правил транспортировки отходов. Согласно Закону Республики Узбекистан “Об охране природы” и “Об отходах”, Госкомэкологии, а также местные органы власти несут ответственность за управление твердыми отходами, контроль за соблюдением санитарных норм, отчетность и инспектирование объектов УТО и т.д.

В законах “Об охране природы” и “Об отходах” содержатся следующие общие положения:

- граждане имеют право на безопасную и здоровую окружающую среду, на участие в обсуждении проектов и на компенсацию ущерба, причиненного их жизни;
- опасные отходы, перевозимые внутри страны или за рубежом, должны пройти экологическую сертификацию и перевозиться специальными транспортными средствами;

- процедуры обращения с твердыми отходами, а также определяют полномочия различных учреждений, участвующих в УТО.

Статья 19 устанавливает, что должна быть завершена процедура экологической сертификации для подтверждения соответствия санитарным и экологическим нормам и стандартам, относящимся к управлению отходами в тех случаях, когда образующиеся отходы относятся к экспортным и импортным операциям или когда опасные отходы подлежат транспортировке.

Статья 20 гласит, что перевозка опасных отходов должна осуществляться на специальных транспортных средствах, имеющих сертификат и разрешение на перевозку отходов. Ответственность за безопасную транспортировку опасных отходов несет транспортная организация.

Статья 22 Закона об отходах определяет общие требования к хранению и удалению отходов. Утилизация отходов, пригодных для вторичной переработки, в Узбекистане запрещена. Хранение отходов осуществляется в соответствии с санитарными нормами и правилами, требованиями экологической безопасности, способами, обеспечивающими рациональное использование отходов или передачу их другим лицам для переработки. Кроме того, запрещается хранение и утилизация отходов в окружающей среде, включая природоохранные и природоохранные территории, населенные пункты, оздоровительные и рекреационные зоны или историко-культурные объекты. Запрещается также захоронение отходов в местах, отличных от мест, определенных органами государственной власти на местах в установленном законодательством порядке.

В Узбекистане, опасные отходы определяются как отходы, содержащие вещества, обладающие по крайней мере одним из определенных опасных свойств (токсичность, инфекционность, взрывоопасность, пожароопасность, высокая реакционная способность, радиоактивность) и доступные в таких количествах и таким образом, что представляют непосредственный или потенциальный риск для жизни и здоровья человека, окружающей среды или все вместе, когда находятся в текущем состоянии или при взаимодействии с другими веществами. Опасные отходы подразделяются на четыре группы, известные как "классы опасности"¹⁸. Классы опасности отходов:

- Класс I – чрезвычайно опасные отходы
- Класс II – особо опасные отходы
- Класс III – умеренно опасные отходы
- Класс IV – малоопасные отходы.

Согласно Положению «О порядке осуществления государственного учета и контроля в области обращения с отходами (приложение к Постановлению Кабинета министров РУз от 27.10.2014 г. № 295) в зависимости от токсичности и пригодности к переработке промышленные отходы классифицируются на следующие категории:

- токсичные и не подлежащие переработке отходы, токсичные и подлежащие переработке отходы;
- нетоксичные и не подлежащие переработке отходы, нетоксичные и подлежащие переработке отходы.

Вышеуказанное положение обязывает юридических лиц вести учет токсичных и нетоксичных отходов, представлять в установленном порядке государственную

¹⁸ СанПиН 0128-02 29.07.02 – Гигиенический классификатор промышленных опасных отходов, и СанПиН 0127-02 29.07.02 – санитарные процедуры инвентаризации, классификации, хранения и утилизации промышленных отходов.

статистическую отчетность и принимать меры по максимальному использованию отходов, реализуя их или передавая другим специализированным предприятиям.

Ответственность за безопасную транспортировку опасных отходов несет транспортная организация (Закон об отходах, статья 20). Перевозка опасных материалов должна осуществляться в соответствии с Постановлением Кабинета Министров Узбекистана № 35 от 16 февраля 2011 года "О Правилах перевозки опасных материалов по территории Узбекистана". За транспортировку, обработку и утилизацию опасных материалов отвечает государственная организация "Кишлоккиме" (Сельскохозяйственная химия). Перевозка опасных отходов должна осуществляться на специальных транспортных средствах, имеющих сертификат и разрешение на перевозку отходов.

Согласно Постановлению Кабинета Министров Республики Узбекистан № 14 "Об утверждении положения о порядке разработки и согласования проектов с экологическими стандартами", ТБО относятся к V классу опасности отходов (практически не опасные).

Установленная норма производства ТБО на душу населения составляет 1,17 кг в сутки или 437,7 кг в год¹⁹. На основании Правил оказания услуг по сбору и вывозу твердых и жидких бытовых отходов (Приложение № 1 к Постановлению Кабинета Министров № 95 от 06.02.2019) сбор ТБО осуществляется лицензированными обслуживающими организациями предприятиями и захораниваются на свалках.

Другие применимые правила и стандарты:

- СанПиН № 0157-04 "Санитарные требования к хранению и обезвреживанию твердых бытовых отходов на специальных площадках в Узбекистане";
- СанПиН Республики Узбекистан от 16.11.2011 № 0300-11 "Санитарные правила и стандарты управления сбором, инвентаризацией, классификацией, обработкой, хранением и утилизацией промышленных отходов в Узбекистане";
- СанПиН № 0158-04 - Санитарные правила и нормы по сбору, транспортировке и утилизации асбестосодержащих отходов в Узбекистане;
- "Положение о порядке обращения с ломом, отходами цветных и черных металлов", прилагаемое к Постановлению Кабинета Министров № 425, от 06.06.2018;
- Положение "О порядке утилизации, сбора, оплаты, хранения и вывоза отработанных технических масел", прилагаемое к Постановлению Кабинета Министров №258, от 09.04.2012.

3.8 Права на землю, изъятие и переселение

Следующие законы имеют отношение к Проекту:

- Гражданский кодекс Республики Узбекистан (1995), в редакции от 12.10.2021;
- Земельный кодекс Республики Узбекистан (1998), в редакции от 17.08.2021;
- Закон Республики Узбекистан "О государственном земельном кадастре" №666-I от 28.08.1998 г.;
- Указ Президента № УП-5742 "О мерах по эффективному использованию земельных и водных ресурсов в сельском хозяйстве";

¹⁹ СанПиН 0297-11 27.08.2011 - Санитарные правила и нормы очистки территорий населенных мест от твердых бытовых отходов в условиях Республики Узбекистан

- Указ Президента № УП-5495. Указ "О мерах по кардинальному улучшению инвестиционного климата в Республике Узбекистан";
- Постановление Кабинета Министров № 146 (2011) "О порядке возмещения убытков собственников земельных участков, пользователей, арендаторам и собственникам, а также убытков сельскохозяйственного и лесного производства";
- Постановление Кабинета Министров № 911 (2019) "О порядке изъятия земельных участков и компенсации владельцам недвижимого имущества, расположенного на земельном участке".

Процедуры создания сервитута в Узбекистане одинаковы для юридических и физических лиц. Сервитут или ограниченное использование земельного участка определены в Земельном кодексе (ЗК) Узбекистана и Гражданском кодексе (ГК) (под термином сервитут), а также в Постановлении Кабинета Министров №911 от 16.11.2019.

Статья 30 ЗК определяет инженерные, электрические и другие линии в качестве основания для получения права на сервитут. Согласно статье 30 ЗК, статье 173 ГК и статье 30 Приложения 1 к Постановлению Кабинета Министров № 1060 от 29 декабря 2018 года, сервитут устанавливается на основе соглашения между лицами, требующими установления сервитута, и владельцем, пользователем, арендатором, собственником земельного участка. Если стороны не достигнут согласия, сервитут устанавливается согласно решению суда по иску пользователя. Соглашение о сервитуте подлежит государственной регистрации и сохраняется при передаче земельного участка другому лицу. Соглашения о сервитуте могут быть расторгнуты в случаях прекращения действия причины, по которой был установлен сервитут.

Статья 173 ГК также гласит, что обременение земельного участка сервитутом не лишает владельца участка прав владения, пользования и распоряжения этим участком.

Расчет и возмещение убытков по соглашению о сервитуте осуществляются в соответствии с Постановлениями Кабинета Министров №146 от 25 мая 2011 года "О мерах по совершенствованию порядка предоставления земельных участков для градостроительной деятельности и других несельскохозяйственных целей" и № 911 от 16 ноября 2019 года "О дополнительных мерах по совершенствованию механизмов предоставления компенсации при изъятии и выделении земельных участков и защите прав собственности юридических и физических лиц".

Статья 86 ЗК гласит, что убытки, причиненные владельцам земельных участков, землевладельцам, землепользователям и арендаторам, подлежат полному возмещению (включая упущенную выгоду) в случае ограничения их прав в связи с линиями электропередач. Убытки возмещаются предприятиями, учреждениями и организациями, которым принадлежат земельные участки, а также предприятиями, учреждениями и организациями, деятельность которых приводит к ограничению прав владельцев земельных участков, землевладельцев, землепользователей и арендаторов или ухудшению качества прилегающих земель в порядке, установленном законодательством.

Статья 173 ГК гласит, что владелец участка, обремененного сервитутом, имеет право требовать от лица, в интересах которого установлен сервитут, пропорциональной платы за пользование участком, если Законом не предусмотрено иное.

3.9 Труд и занятость

Трудовая политика в Узбекистане применяется на уровне национального правительства и отражена в следующих законах, нормативных актах и национальных социальных программах.

- Трудовой кодекс Республики Узбекистан 1995 г., в редакции от 03.08.2021 г.;
- Закон "О занятости населения" № 642 от 20.10.2020 г.;
- Совместное Постановление Министерства труда и социальной защиты населения (№33 К/Б) и Министерства здравоохранения Республики Узбекистан (№13) "Об утверждении списка работ с неблагоприятными условиями труда, на которых запрещается применение труда лиц моложе 18 лет", зарегистрировано Министерством юстиции Республики Узбекистан от 29 июля 2009 г. № 1990;
- Указ № 133 от 11 марта 1997 года об утверждении нормативных актов, необходимых для реализации Трудового кодекса Республики Узбекистан;
- Постановление Кабинета Министров № 1011 от 22 декабря 2017 года "О совершенствовании Методологии определения численности лиц, нуждающихся в трудоустройстве, включая Методологию наблюдения за домохозяйствами по вопросам занятости, а также для разработки Баланса трудовых ресурсов, занятости и трудоустройства населения";
- Постановление Кабинета Министров № 965 от 5 декабря 2017 года "О мерах по дальнейшему совершенствованию процедуры установления и резервирования минимального количества рабочих мест для трудоустройства лиц, нуждающихся в социальной защите и испытывающих трудности в поиске работы и неспособных конкурировать на рынке труда в равных условиях";
- Указ № 964 от 5 декабря 2017 года "О мерах по совершенствованию деятельности органов самоуправления, направленных на обеспечение занятости, в первую очередь молодежи и женщин".

Узбекистан, будучи членом Международной организации труда (МОТ) с 1992 года, ратифицировал 17 конвенций МОТ, в том числе восемь основополагающих конвенций (выделены жирным шрифтом), изложенных в Таблица 7.

Таблица 7: Трудовые конвенции, ратифицированные Узбекистаном

Конвенция	Дата
Всеобщая декларация прав человека (1948)	1991
ССПР – Международный пакт о гражданских и политических правах (1966)	28 сентября 1995 г.
Конвенция о ликвидации всех форм нетерпимости и дискриминации на основе религии или убеждений (1981 год)	30 августа 1997 г.
Соглашение о партнерстве и сотрудничестве с ЕС (1996)	21 июня 1996 г.
С029 – Конвенция о принудительном труде (1930) (№ 29)	13 июля 1992 г.
Р029 – Протокол 2014 года к Конвенции о принудительном труде от 1930 года	16 сентября 2019
С087 – Конвенция о свободе объединений и защите права объединяться в профсоюзы от 1948 года (№ 87)	12 декабря 2016
С098 – Конвенция о праве на организацию и ведение коллективных переговоров от 1949 года (№ 98)	13 июля 1992 г.
С100 – Конвенция о равном вознаграждении от 1951 года (№ 100)	13 июля 1992 г.
С105 – Конвенция об отмене принудительного труда от 1957 года (№ 105)	15 декабря 1997 г.

Конвенция	Дата
С111 – Конвенция о дискриминации в области труда и занятий от 1958 года (№ 111)	13 июля 1992 г.
С138 – Конвенция о минимальном возрасте от 1973 года (№ 138) Указанный минимальный возраст: 15 лет	06 марта 2009
С182 – Конвенция о наихудших формах детского труда от 1999 года (№ 182)	24 июня 2008
С081 – Конвенция об инспекции труда от 1947 года (№ 81)	19 ноября 2019
С122 – Конвенция о политике в области занятости от 1964 года (№ 122)	13 июля 1992 г.
С129 – Конвенция об инспекции труда от 1969 года (сельское хозяйство) (№ 129)	19 ноября 2019
С144 – Конвенция о трехсторонних консультациях от 1976 года (Международные трудовые нормы) (№ 144)	13 августа 2019 г.
С047 – Конвенция о сорокачасовой рабочей неделе от 1935 года (№ 47)	13 июля 1992 г.
С052 – Конвенция об оплачиваемых отпусках от 1936 года (№ 52)	13 июля 1992 г.
С103 – Конвенция об охране материнства (переработанная) от 1952 года (№ 103)	13 июля 1992 г.
С135 – Конвенция о представителях работников от 1971 года (№ 135)	15 декабря 1997 г.
С154 – Конвенция о коллективных переговорах от 1981 года (№ 154)	15 декабря 1997 г.
КЛДЖ – Конвенция о ликвидации всех форм дискриминации в отношении женщин	19 июля 1995 г.
С187 – Рамочная программа содействия Конвенции об основах, содействующих безопасности и гигиене труда от 2006 года (№ 187)	14 сентября 2021 г.

Меры по внедрению требований этих конвенций в национальное законодательство были приняты в рамках национального плана действий, включая правовую и институциональную основу для предотвращения принудительного труда. Законодательство Республики Узбекистан (Конституция, Трудовой кодекс, Закон о занятости населения) запрещает использование детского и принудительного труда. Статья 7 Трудового кодекса запрещает принудительный труд, а именно принуждение к выполнению работы под угрозой какой-либо формы наказания (включая средства трудовой дисциплины).

3.10 Культурное наследие

Законодательство Узбекистана, относящееся к археологии и культурному наследию:

- Закон Республики Узбекистан № 269-II от августа 2001 года "Об охране и использовании объектов культурного наследия"
- Закон об охране и использовании объектов археологического наследия (2009), № ЗРУ-229
- Постановление Президента Республики Узбекистан № ПП-4068 от 19 декабря 2018 года "О мерах по коренному совершенствованию деятельности в сфере охраны объектов материального культурного наследия"

- Постановление Кабинета Министров Республики Узбекистан № 846 от 4 октября 2019 года "Об утверждении национального перечня объектов недвижимости материального культурного наследия"

Эти законы обеспечивают основу для защиты объектов культурного наследия (ОКН), которые являются национальным достоянием народа Узбекистана, включая площадки, памятники, объекты материального и нематериального культурного наследия (НКН) и объекты археологического наследия, посредством системы государственной регистрации.

Соответствующие региональные отделы культурного наследия Министерства туризма и спорта выдают разрешения на проведение полевых исследований и утверждают научный отчет по каждому выданному разрешению. Местные хокимы и другие районные органы также могут вести местные важные записи.

Уголовный кодекс Республики Узбекистан содержит положения, запрещающие умышленное уничтожение или повреждение объектов материального культурного наследия, находящихся под охраной государства²⁰, указывая дополнительную защиту для охраны культурных ценностей в природоохраненных территориях, в частности охраняемых исторических и культурных территорий, без предварительного получения разрешения.²¹

3.11 Национальные нормы и стандарты для проектов передачи энергии

3.11.1 Отступы

Ключевой стандарт, имеющим отношение к созданию ВЛЭП – это СанПиН №0350-17 "Об охране атмосферного воздуха в населенных пунктах Республики Узбекистан" (2017). Этот стандарт касается санитарно-защитных зон (СЗЗ), которые также могут быть известны как отступы, если речь идет о ВЛЭП. Согласно СанПиН №0350-17, раздел 2.23.4, должна быть создана СЗЗ для защиты населения от воздействия электрического поля ВЛЭП. СЗЗ – это участки вдоль трассы высоковольтной ВЛЭП, в которых напряженность электрического поля превышает 1 кВ/м. В случае новых спроектированных ВЛЭП, здания и сооружения должны быть расположены на следующих расстояниях по обе стороны от ВЛЭП.²²

- 20 м – в случае ВЛЭП с напряжением 330 кВ
- 30 м – в случае ВЛЭП с напряжением 500 кВ
- 40 м – в случае ВЛЭП с напряжением 750 кВ
- 55 м – в случае ВЛЭП с напряжением 1150 кВ

Другие соответствующие национальные законы и нормативные акты, относящиеся к проектам ВЛЭП:

- Постановление Кабинета Министров Республики Узбекистан №95 "Об утверждении общих технических регламентов экологической безопасности"

20 Статья 132 гласит, что причинение значительного или крупного ущерба наказывается штрафом, обязательными общественными работами или исправительными работами на срок до трех лет.

21 Кодекс Республики Узбекистан об административной ответственности

22 СЗЗ (отступ) – это расстояние от крайних проводов в направлении, перпендикулярном ВЛЭП.

(2020)

- Постановление Кабинета Министров Республики Узбекистан №1050 "Об утверждении правил охраны объектов электросетевого хозяйства", 2018 г.
- СанПиН и нормы № 0236-07 "Санитарные нормы и правила по обеспечению безопасности людей, проживающих вблизи высоковольтных линий электропередачи, 2007 г."

Другие соответствующие нормы и стандарты безопасности включают:

- Правила техники безопасности при эксплуатации электроустановок, утвержденные приказом «УЗГОСЭНЕРГОНАДЗОР», 2006 г.;
- Правила устройства электроустановок, утвержденные приказом «УЗГОСЭНЕРГОНАДЗОР», 2004 г.;
- КМК 3.01.02-00 Техника безопасности в строительстве;
- Общие требования пожарной безопасности в отраслях промышленности, утвержденные приказом «УЗГОСЭНЕРГОНАДЗОР», 2004 г.; а также
- Правила пожарной безопасности для энергетических предприятий, утвержденные приказом «УЗГОСЭНЕРГОНАДЗОР», 2004 г.

3.11.2 Качество воздуха

Нормы качества окружающего воздуха, или Предельно допустимые концентрации (ПДК), установленные СанПиН 0293-11, приведены в Таблица 8.

Таблица 8: Национальные предельно допустимые концентрации (ПДК) качества воздуха в соответствии с СанПиН 0293-11

Параметр	ПДК, (мкг/м ³)			
	Разовый (30 минут)	Дневной (24 часа)	Месячный	Годовой
Диоксид азота (NO ₂)	85	60	50	40
Оксид азота (NO)	600	250	120	60
Диоксид серы (SO ₂)	500	200	100	50
Моноксид углерода (CO)	5000	4000	3500	3000
Неорганическая Пыль (Твердые частицы (ТЧ)) ²³	150-500	100-350	80-200	50-150

3.11.3 Шум

Местные нормы по шуму определены в СанПиН 0267-09 "Санитарные нормы и правила по обеспечению допустимого шума в помещениях жилых и общественных зданий и на территории жилых зданий", которые применяются к жилым/коммерческим районам в Узбекистане, и в СанПиН 0325-16 "Санитарные нормы допустимых уровней шума на рабочих местах" используемый для защиты здоровья персонала на рабочих местах. Всемирная организация здравоохранения (ВОЗ) также предоставляет широкие рекомендации в отношении соответствующих уровней шума окружающей среды для целого ряда объектов воздействия. Руководящие значения для бытового шума в

²³ В национальных нормативных актах нет конкретных требований к ТЧ 10 и ТЧ 2.5. Однако в СанПиН 0293-11 приведен ПДК для процентного содержания диоксида кремния в неорганической пыли.

конкретных условиях подробно изложены в публикациях ВОЗ "Руководящие принципы для бытового шума" и "Критерии качества окружающей среды 12 - Шум". Обе нормы приведены и согласованы в Таблице 4. Кроме того, рекомендуемые значения для внутреннего шума, установленные ВОЗ, приведены в Таблица 9.

Таблица 9: Ограничения по шуму, национальные нормы и стандарты ВОЗ ²⁴ в соответствии с СанПиН 0267-09 и СанПиН 0325-16

Объект воздействия/Источники	Национальные стандарты уровня шума (LAeq в дБА) /Значения Руководящих принципов ВОЗ	
	Дневное время (07.00-23.00) / (07.00-22.00)	Ночное время (23.00-07.00) / 07.00-22.00)
Жилые районы	55 /55	45 / 45
Промышленные зоны	80	80
Внутренняя среда (окна открыты или закрыты)	30	30

Руководящие принципы ВОЗ учитывают потенциальное воздействие шума на качество жизни и другие аспекты, которые считаются необходимыми для физического и психического благополучия.

Нормы качества воды, приведенные в виде предельно допустимых концентраций (ПДК), определены в СанПиН № 0318-15 и имеют две категории: а) первая категория - для централизованного или нецентрализованного питьевого водоснабжения; б) вторая категория - для культурно-бытовых нужд населения, отдыха и спорта.

3.11.4 Электрические и магнитные поля (ЭМП)

Рекомендация совета от 12 июля 1999 года об ограничении воздействия электромагнитных полей (от 0 Гц до 300 ГГц) на население (1999/519/ЕС) (CD 1999) и Общее руководство МФК по ООС, ОЗ и ТБ относятся к руководству Международной комиссии по защите от неионизирующего излучения (МКЗНИ), которая устанавливает следующие уровни воздействия: ^{25 26 27}

- воздействие электрического поля 5 кВ/м и магнитных полей 100 микроТесла на общественность
- воздействие электрических полей до 10 кВ/м и магнитных полей до 500 Тесла на работников

В CD 1999 также сообщается, что для соблюдения CD 1999 при рассмотрении риска важно учитывать значимость времени воздействия и продолжительность воздействия.

СанПиН № 0331-16 (2016) "Санитарные правила и нормы проектирования, устройства, содержания жилых домов в климатических условиях Узбекистана" определяет национальные стандарты в отношении уровней ЭМП. Данные нормы полностью соответствуют международным стандартам и фактически применяются

²⁴ Руководящие принципы ВОЗ в отношении бытового шума - <https://www.who.int/docstore/peh/noise/Comnoise-1.pdf>

²⁵ МКЗНИ (1998). Рекомендации по ограничению воздействия электрических, магнитных и электромагнитных полей, изменяющихся с течением времени (до 300 ГГц). "Health Physics", 74(4), 494-522

²⁶ Применение Рекомендаций МКЗНИ по воздействию для полей с частотой 50 Гц"
http://www.hpa.org.uk/webw/HPAwebandHPAwebStandard/HPAweb_C/1195733805036?p=1158934607693

²⁷ ЕС, 1999 год. Рекомендация Совета об ограничении воздействия электромагнитных полей на население (0 Гц – 300 ГГц). Официальный журнал Европейских сообществ 1999/519/ЕС.

более жесткие ограничения по отношению к ЭМП в жилых помещениях; СанПиН № 0236-07 (2007) "Санитарные нормы и правила по безопасности для населения, проживающих вблизи линий электропередач высокого напряжения " указывают, что ЭМП для таких территорий, не должно превышать 1,0 кВ/м, а магнитного поля - 80 Аум (эквивалентно 100 мкТл).

3.12 Разрешения и лицензии

Разрешения и лицензии, которые могут потребоваться для Проекта в соответствии с требованиями местного законодательства, перечислены в Таблица 10 ниже.

Таблица 10: Необходимые разрешения и лицензии

Разрешение / Необходимая деятельность	Название разрешения	Орган выдачи	Применимый закон	Ответственна я сторона за получение Лицензии
Подготовка к строительству				
Строительные работы	Разрешение на строительство	Хокимияты областей, где находится Проект	<ul style="list-style-type: none"> • Закон "О лицензировании, разрешительных и уведомительных процедурах", № ЗРУ-701 от 14.07.2021 г. • Постановление Кабинета министров • "О мерах по дальнейшему совершенствованию процедур предоставления свободных земельных участков для осуществления предпринимательской и градостроительной деятельности" № 1023 от 20.12.2019 г. 	НЭСУ
Строительные работы	Положительно е заключение ГЭЭ для национального отчета об ОВОС (Этап I и/или Этап II)	Госкомэкологи и	<ul style="list-style-type: none"> • Закон «Об охране природы» (1992) • Законом Республики Узбекистан "Об экологической экспертизе" (2000) • Положение "О государственной экологической экспертизе" (ГЭЭ), утвержденное Постановлением Кабинета Министров № 541 "О дальнейшем 	НЭСУ

Разрешение / Необходимая деятельность	Название разрешения	Орган выдачи	Применимый закон	Ответственна я сторона за получение Лицензии
			совершенствовани и механизма оценки воздействия на окружающую среду" (2020)	
Строительные работы	Расчистка объектов культурного наследия	Министерство культуры Узбекистана	• Закон об охране и использовании объектов культурного наследия (2001)	НЭСУ
Рубка деревьев	Разрешение на рубку деревьев и кустарников, не входящих в лесной фонд	Госкомэкологи и	• Административный регламент оказания государственных услуг по выдаче разрешения на рубку деревьев и кустарников, не входящих в государственный лесной фонд согласно приложению №1 Постановления Кабинета Министров Республики Узбекистан №255 (2018).	НЭСУ
Использование воды и водопотреблени е	Разрешение на специальное водопользовани е или водопотреблени е	Государственны й комитет Республики Узбекистан по геологии и минеральным ресурсам	• Административный регламент оказания государственных услуг по выдаче разрешения на специальное водопользование или водопотребление согласно приложению № 3 Постановления Кабинета Министров Республики Узбекистан № 255 (2018 г.).	НЭСУ
Пусконаладочные работы				
Строительные работы	Положительно е заключение ГЭЭ для национального отчета об ОВОС (Этап III)	Госкомэкологи и	• Закон «Об охране природы» (1992) • Законом Республики Узбекистан “Об экологической экспертизе” (2000)	Подрядчик ПЗС

Разрешение / Необходимая деятельность	Название разрешения	Орган выдачи	Применимый закон	Ответственна я сторона за получение Лицензии
			<ul style="list-style-type: none"> • Положение "О государственной экологической экспертизе" (ГЭЭ), утвержденное Постановлением Кабинета Министров № 541 "О дальнейшем совершенствовании и механизма оценки воздействия на окружающую среду" (2020) 	

3.13 Требования кредитора

Проект должен соответствовать экологическим и социальным требованиям ЕБРР, изложенных в следующих документах:

- Экологическая и социальная политика Европейского банка Реконструкции и развития (ЕБРР) на 2019 год (ЭСП от 2019 г.);
- Требования к реализации ЕБРР (ТР):²⁸
 - ТР1 – Оценка и управление экологическими и социальными рисками и воздействиями;
 - ТР2 – Труд и условия труда;
 - ТР3 – Эффективность использования ресурсов, предотвращение и контроль загрязнения;
 - ТР4 – Охрана здоровья и обеспечение безопасности;
 - ТР5 – Изъятие земли, ограничения на землепользование и вынужденное переселение;
 - ТР6 – Сохранение биоразнообразия и устойчивое управление живыми природными ресурсами;
 - ТР7 – Коренные народы;
 - ТР8 – Культурное наследие;
 - ТР10 – Раскрытие информации и взаимодействие с заинтересованными сторонами.
- Руководящие принципы Группы Всемирного банка (ГВБ) по охране Охрана окружающей среды, здоровья и технике безопасности (ООС, ОЗ и ТБ), включая:
 - Общие руководящие принципы ГВБ по ООС, ОЗ и ТБ (апрель 2007 г.), которые охватывают четыре области: окружающая среда; охрана труда и

²⁸ ЭСП ЕБРР от 2019 г. и требования к реализации

техника безопасности (ОТ и ТБ); здоровье и безопасность населения (ЗБН); строительство и вывод из эксплуатации.

- Руководящие принципы ГВБ по ООС, ОЗ и ТБ при передаче и распределении электроэнергии (апрель 2007 г.).

Сводная информация общих целей всех ТР приведена ниже:²⁹

ТР1 – Оценка и управление экологическими и социальными воздействиями и проблемами

- выявление и оценка экологических и социальных воздействий и проблем от проекта
- принятие иерархии по мерам по смягчению воздействий для устранения неблагоприятных экологических или социальных воздействий и проблем для работников, затронутых общин и окружающей среды, возникших вследствие проектной деятельности
- содействие в улучшении экологических и социальных показателей клиентов за счет эффективного использования систем управления
- разработка СЭСУ, адаптированной к характеру проекта, для оценки и управления экологическими и социальными проблемами и воздействиями в соответствии с соответствующими ТР.

ТР2 – Труд и условия труда

- соблюдение и защита основополагающих принципов и прав работников
- обеспечение справедливого обращения, недискриминации и равных возможностей работников
- создание, поддержка и улучшение прочных отношений между работниками и руководством
- содействие в соблюдении любых коллективных соглашений, стороной которых является клиент, национальных законов о труде и занятости
- соблюдение и укрепление безопасности и здоровья работников, особенно путем поощрения безопасных и здоровых условий труда
- предотвращение использования принудительного и детского труда (согласно определению МОТ) в связи с деятельностью по проектам.

ТР3 – Эффективность использования ресурсов, предотвращение и контроль загрязнения

- принятие иерархии по мерам по смягчению воздействий для устранения неблагоприятных воздействий на здоровье человека и окружающую среду, возникающих в результате использования ресурсов и загрязнения, в результате деятельности по проекту
- предотвращение, минимизация и управление сокращением выбросов парниковых газов, связанных с проектом
- связанные с опасными веществами и материалами, включая пестициды;

²⁹ ЭСП ЕБРР от 2019 г.

- выявление, где это возможно, возможности проекта для повышения эффективности использования ресурсов, относящихся к опасным веществам и материалам,
- включая пестициды; и
- выявление, где это возможно, возможности проекта для повышения эффективности использования ресурсов

TP4 – Охрана здоровья и обеспечение безопасности

- охрана и укрепление здоровья и безопасности работников путем обеспечения безопасных и здоровых условий труда и внедрения системы управления, соответствующей рискам, относящихся к проекту; и
- выявление, оценка и управление рисками для охраны здоровья и обеспечения безопасности для общин и потребителей, затронутых проектом, в течение жизненного цикла проекта, включая как обычную, так и нештатную деятельность.

TP5 – Изъятие земли, ограничения на землепользование и вынужденное переселение

- предотвращение вынужденного переселения или, если это неизбежно, сведение вынужденного переселения к минимуму путем изучения возможных альтернативных проектов и площадок;
- предотвращение принудительного выселения;
- смягчение неизбежных неблагоприятных социального и экономического воздействия на вынужденное переселение для затронутых лиц, использования и доступа к активам и земли посредством следующего:
 - (i) предоставления своевременной компенсации за потерю активов по полной восстановительной стоимости
 - (ii) обеспечение того, что изъятие земли, ограничения на землепользование, другие активы и природные ресурсы, а также мероприятия по вынужденному переселению осуществляются при содержательных консультациях, участии и раскрытии информации в соответствии с требованиями TP 10;
- восстановление или, где это возможно, улучшение хозяйственного уклада и уровня жизни затронутых лиц по сравнению с уровнями, имевших место до перемещения; и
- улучшение условий жизни физически перемещенных лиц путем предоставления надлежащего жилья, включая гарантии владения жильем в местах переселения.

В случае с данным Проектом, эти TP применяются к ограничениям, вследствие которых, люди теряют доступ к земле, активам, природным ресурсам или средствам к существованию, независимо от того, приобретаются такие права на ограничение путем переговоров, экспроприации, принудительной покупки или с использованием государственного регулирования (TP 5 ЕБРР, параграф 6).

TP6 – Сохранение биоразнообразия и устойчивое управление живыми природными ресурсами

- охрана и сохранение биоразнообразия с использованием осторожного подхода

- принятие иерархии по мерам по смягчению воздействий (предотвращение, минимизация, компенсация), с целью недопущения чистой потери биоразнообразия и, при необходимости, прироста биоразнообразия
- оказание экосистемных услуг; и
- продвижение ПМП в области устойчивого управления и использования живых природных ресурсов.

TP 7 – Коренные народы (КН)

- обеспечение полного учета в проекте достоинства, прав, желаний, культуры, обычаев и хозяйственного уклада коренных народов;
- предупреждение и предотвращение неблагоприятных рисков и воздействий от проектов на жизнь и хозяйственный уклад общин коренных народов или, если предотвращение невозможно, то минимизировать, смягчать или компенсировать такие воздействия;
- продвижение выгод и возможностей устойчивого развития для коренных народов, установление и поддержание постоянных отношений с КН, затронутых проектом, обеспечение эффективного участия коренных народов в разработке проектной деятельности или в мерах по смягчению воздействий, которые могут потенциально повлиять на них как положительно, так и отрицательно; и
- обеспечение добросовестных переговоров с коренными народами и получение их свободного, предварительного и осознанного согласия (СПОС).

TP8 – Культурное наследие

- Поддержка в защите и сохранении культурного наследия;
- принятие иерархии по мерам по смягчению воздействий для для защиты культурного наследия от неблагоприятных воздействий, возникающих в результате проекта;
- Продвижение справедливого распределения выгод от использования культурного наследия в предпринимательской деятельности; и
- Если выявлены значимые элементы культурного наследия, то продвижение в повышении осведомленности, признании и приумножении культурного наследия и потенциальных социально-экономических выгод для местных общин.

TP10 – Раскрытие информации и взаимодействие с заинтересованными сторонами

- изложение системного подхода к взаимодействию с заинтересованными сторонами, для содействия клиентам в построении и поддержании конструктивных отношений с их заинтересованными сторонами, особенно с непосредственно затрагиваемыми общинами.
- Предоставление средств для эффективного взаимодействия с заинтересованными сторонами проекта на протяжении всего жизненного цикла проекта.
- Обеспечение раскрытия соответствующей экологической и социальной информации, проведение содержательных консультаций с заинтересованными сторонами проекта и, при необходимости, учет обратной связи, полученной в ходе консультаций.
- Обеспечение надлежащего реагирования и управления жалобами пострадавших общин и других заинтересованных сторон.

ЕБРР стремится продвигать внедрение экологических принципов, практик и основных стандартов Европейского союза (ЕС) в проектах, финансируемых ЕБРР, где они могут применяться на уровне проектов, независимо от их географического положения. Если правила принимающей страны отличаются от основных экологических стандартов ЕС, то, предполагается, что проекты будут соответствовать наиболее строгим стандартам. Ключевые директивы ЕС:

- Директива об ОВОС (2011/92/ЕС, в редакции от 2014/52/ЕС) об оценке воздействия некоторых государственных и частных проектов на окружающую среду.
- Директива Совета 2009/147/ЕС о сохранении диких птиц.³⁰
- Директива Совета 92/43/ЕЭС о сохранении естественной среды обитания и дикой флоры и фауны (Директива о среде обитания).
- Директива о стандартах качества окружающей среды в Водной политике 2008/105/ЕС.

Согласно Директиве об ОВОС, ОВОС является обязательной для всех проектов, которые, как считается, оказывают значительное воздействие на окружающую среду и перечислены в Приложении I к Директиве об ОВОС. В параграфе 20 говорится о *"Строительстве воздушных линий электропередачи с напряжением 220 кВ и более и протяженностью более 15 км"*.³¹

Проект также должен ссылаться на соответствующую надлежащую отраслевую практику (НОП), включая, но не ограничиваясь:

- Добровольные принципы безопасности и прав человека (за 2000 год); (<http://www.voluntaryprinciples.org/>);
- Руководящие принципы Организации Объединенных Наций в области прав человека "Защита, уважение и восстановление" (2011); (<https://www.business-humanrights.org/en/un-secretary-generals-special-representative-on-business-human-rights/un-protect-respect-and-remedy-framework-and-guiding-principles>);
- Кодекс поведения сотрудников правоохранительных органов Организации Объединенных Наций; и (<https://www.un.org/ruleoflaw/blog/document/code-of-conduct-for-law-enforcement-officials/>);
- Основные принципы Организации Объединенных Наций, касающиеся применения силы и огнестрельного оружия в соответствии с законом;
- Использование сил безопасности: Оценка и управление рискам и воздействиями (февраль 2017 г.);
- Проживание работников: Процессы и стандарты (Руководящая записка МФК и ЕБРР, 2009 год); и
- Взаимодействие с заинтересованными сторонами: Руководство по добросовестной практике для компаний, ведущих бизнес на развивающихся рынках, 2007 год.

³⁰ <https://ec.europa.eu/environment/nature/legislation/birdsdirective/>

³¹ <https://eur-lex.europa.eu/legal-content/EN/TXT/?uri=CELEX:32011L0092>

Основные конвенции и соглашения (в дополнение к конвенциям МОТ, упомянутым в Таблица 7), подписанные и ратифицированные Узбекистаном, имеющие отношение к Проекту, перечислены в Таблица 11.

Таблица 11: Конвенции, относящиеся к Проекту, которые были ратифицированы Узбекистаном

Название конвенции
ОКРУЖАЮЩАЯ СРЕДА / ИЗМЕНЕНИЕ КЛИМАТА
Рамочная конвенция Организации Объединенных Наций об изменении климата (РКИК ООН) (Нью-Йорк, 1992 г.) (Официальный вестник РМ № 61/97), включая Парижское соглашение (страна присоединилась в апреле 2017 г.)
Конвенция Организации Объединенных Наций о биологическом разнообразии (Официальный вестник РМ № 54/97)
Конвенция Организации Объединенных Наций по борьбе с опустыниванием (UNCCD) (26/12/2006)
Конвенция о запрещении военного или любого иного враждебного использования средств воздействия на окружающую среду (26.05.1993)
Базельская конвенция о контроле за трансграничной перевозкой опасных отходов и их удалением (22.12.1995)
Конвенция по охране и использованию трансграничных водотоков и международных озер
Конвенция об охране всемирного культурного и природного наследия (ратифицирована в 1993 году)
Конвенция об охране нематериального культурного наследия. Париж (ратифицирована в 2008 году)
Конвенция о международной торговле видами дикой фауны и флоры, находящимися под угрозой исчезновения (01.07.1997)
Конвенция о сохранении мигрирующих видов диких животных (Боннская конвенция) (01.05.1998)
Конвенция о водно-болотных угодьях международного значения, особенно местах обитания водоплавающих птиц (Рамсарская конвенция) (1975) (ратифицирована в 2001 году)
Конвенция об оценке воздействия на окружающую среду в трансграничном контексте (Эспо, 1991 г.) - "Конвенция Эспо (ОВОС)"
Венская конвенция об охране озонового слоя (1985).
Монреальский протокол по охране озонового слоя (включая редакции от 1990 и 1999 гг.)
Конвенция о доступе к информации, участии общественности в принятии решений и доступе к правосудию по вопросам, касающимся окружающей среды (Орхусская конвенция) (Официальный вестник РМ № 40/99)

4 Описание исходных условий

4.1 Введение

Исходные данные собирались для проведения оценки воздействия посредством нескольких подходов, включая сбор информации из первичных и вторичных источников.

- Информация из первоисточника: наблюдения при посещении площадки проекта, включая интервью, полевые опросы, консультационные встречи, фокус-группы и визуальные наблюдения.
- Информация из вторичных источников: "кабинетный" обзор законов, политики, отчетов соответствующих правительственных и неправительственных учреждений и существующих национальных и международных общедоступных информационных данных с веб-сайтов и национальных ОВОС.

Подход к сбору исходных данных основывается на консультациях с заинтересованными сторонами, как описано в главе 5.

В этой главе представлена информация об исходных условиях по следующим темам:

- Физическая среда: климат, включая температуру осадков, влажность, ветер, инфильтрацию, уязвимость климата, топографию; геология (включая сейсмичность и другие природные опасности), почвы, водные ресурсы, качество воздуха, экологический шум, транспорт, связь и инфраструктура отходов.
- Социально-экономическая среда: землепользование, хозяйственный уклад и культурное наследие.
- Биологическая среда: природоохранные территории, флора и ареалы обитания, орнитофауна, рептилии и млекопитающие.

4.2 Определение ЗВ

Зона воздействия Проекта (ЗВ) определяется как территория, на которой может ощущаться воздействие Проекта, включая все объекты связанные с ним или смежные объекты (где применимо), такие как коридор линии электропередачи (включая препятствия безопасности), водопроводы, подъездные дороги, карьеры, жилые помещения (при необходимости), а также любые разумно предвидимые внеплановые застройки, вызванные Проектом или кумулятивными воздействиями.

ЗВ Проекта состоит из следующих зон прямого и косвенного воздействия:

- Зона прямого воздействия: учитывается след деятельности проекта, такой как план застройки, зона подготовки работ и площадь, затронутая во время строительных и эксплуатационных работ (например, схемы движения)
- Зона косвенного воздействия: включает область, в которой могут произойти изменения, связанные с проектом, в сочетании с деятельностью, не находящейся под непосредственным контролем проекта (например, внутренняя миграция, индуцированное развитие, приток посетителей, доступ к занятости).

Зона прямого воздействия Проекта часто варьируется в зависимости от конкретного экологического или социального аспекта, рассматриваемого в зависимости от степени воздействия, которое может быть затронуто, и может быть затронуто на пространственном и временном уровне. Они описаны ниже в разделах, посвященных отдельным темам, и основаны на результатах процесса определения объема работ и

взаимодействия с заинтересованными сторонами в процессе сбора данных ОВОСС. Рассмотрение 3В для каждого аспекта повлияло на процесс сбора исходных данных и информацию, описанную в этом разделе.

4.3 Географический обзор

Республика Узбекистан расположена в центре Центральной Азии и окружена пятью странами, не имеющими выхода к морю: Казахстаном на севере; Кыргызской Республикой на северо-востоке; Таджикистаном на юго-востоке; Афганистаном на юге и Туркменистаном на юго-западе. Площадь страны составляет 447,400 кв. км и делится на 12 областей и одну автономную республику - Республику Каракалпакстан. Столицей и крупнейшим городом Узбекистана является Ташкент.

Проект расположен в Хорезмской, Бухарской областях и в Республике Каракалпакстан (Участок 1) и Бухарской области (Участок 2). В Таблица 12 приведены ключевые факты по четырем затронутым областям.

Таблица 12: Географический обзор

География	Республика Каракалпакстан (Участок 1)	Хорезмская область (Участок 1)	Бухарская область (Участки 1 и 2)
Местоположение	Запад Узбекистана	Северо-запад Узбекистана	Юго-запад Узбекистана
Общая площадь	166,6 тыс. км ²	6 298,8 км ²	41 937 км ²
% от общей площади Узбекистана	37,2 %	1,4 %	9,3%
Главный город	Нукус	Ургенч	Бухара
Границы	Казахстан, Туркменистан, Хорезмская область, Бухарская область, Навоийская область	Республика Каракалпакстан, Бухарская область, Туркменистан	Хорезмская область, Навоийская область, Кашкадарьинская область

4.4 Физические исходные условия

4.4.1 Климатические условия

В Узбекистане засушливый и континентальный климат, характеризующийся большими колебаниями температуры в течение нескольких дней и между сезонами. Большая часть страны (79% по площади) представлена равнинным рельефом в виде полупустынных степей или пустынных зон, включая пустынные районы на крайнем западе, образовавшиеся в результате высыхания Аральского моря.

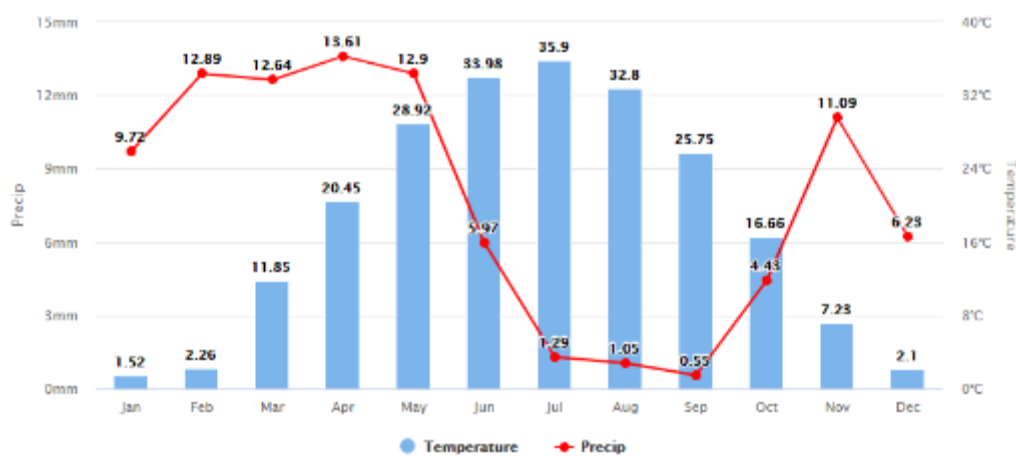
Большая часть территории Узбекистана относится к умеренной климатической зоне. Согласно критериям карты мира ЮНЕСКО по опустыниванию и конвенции ООН по борьбе с опустыниванием, страна имеет индекс засушливости от 0,03 до 0,20, что определяет ее как засушливую территорию, подверженную интенсивному опустыниванию и засухам. Южная часть страны расположена в засушливой субтропической климатической зоне. На западе климат резко континентальный с сухим, жарким летом и относительно холодной бесснежной зимой и дефицитом влаги, со значительным превышением испарения над осадками. В остальных юго-восточных районах континентальный климат, включая территорию, охватывающую крупнейшие города Ташкент и Самарканд, и территория расположения высоких гор, образующих

часть хребтов Тянь-Шань и Гиссаро-Алай.³² Ниже кратко излагаются текущие климатические условия.³³ В целом, диапазон температур варьируется по всей стране. В пустынных районах Узбекистана максимальная температура может достигать 45-49°C, а минимальная температура в южных частях страны может опускаться до -25°C.³⁴

4.4.1.1 ВЛЭП С-Д

В зоне воздействия Участка 1 преобладает пустынный климат (классификация: BWk) средних широт, характеризующийся жарким летом и холодной зимой, преимущественно засушливой. Годовая температура составляет 18,29 °C (64,92 °F) - от 36 °C летом до 2 °C зимой и на 0,62% выше, чем в среднем по Узбекистану. Количество осадков в Сарымае составляет около 7,7 мм (0,3 дюйма), 22,49 дождливых дней (6,16% времени) в год. Ветер преимущественно западный (Рис. 40).

Рис. 39: Среднемесячная температура и количество осадков в Сарымае за последние годы (Источник: <https://tckctck.org/uzbekistan/khorezm/sarymay>)

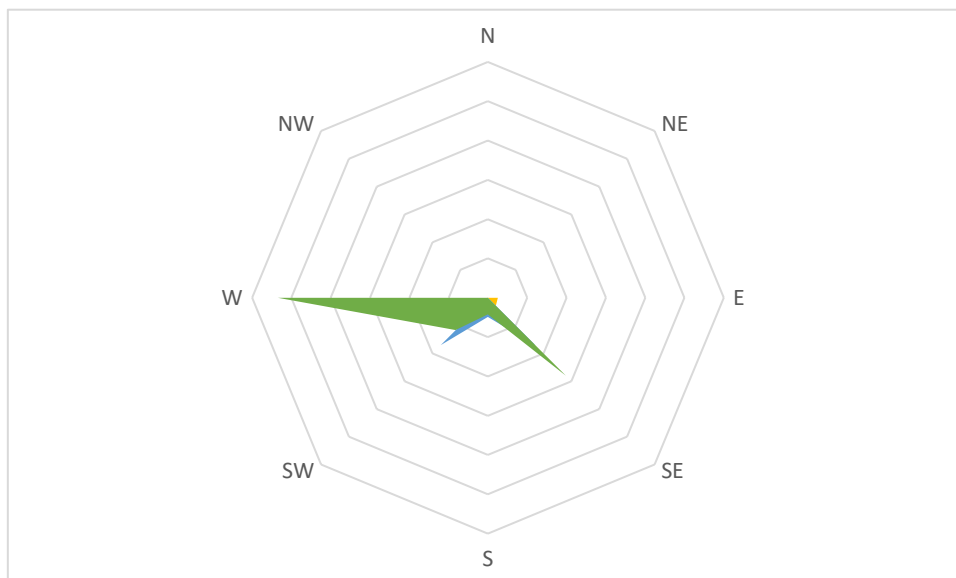


32 <https://climateknowledgeportal.worldbank.org/sites/default/files/2021-09/15838-Uzbekistan%20Country%20Profile-WEB.pdf>

33 Профили страны, ОНУВ, отслеживание климата, отраслевые риски, база данных МЭА, исходные показатели климата, климат

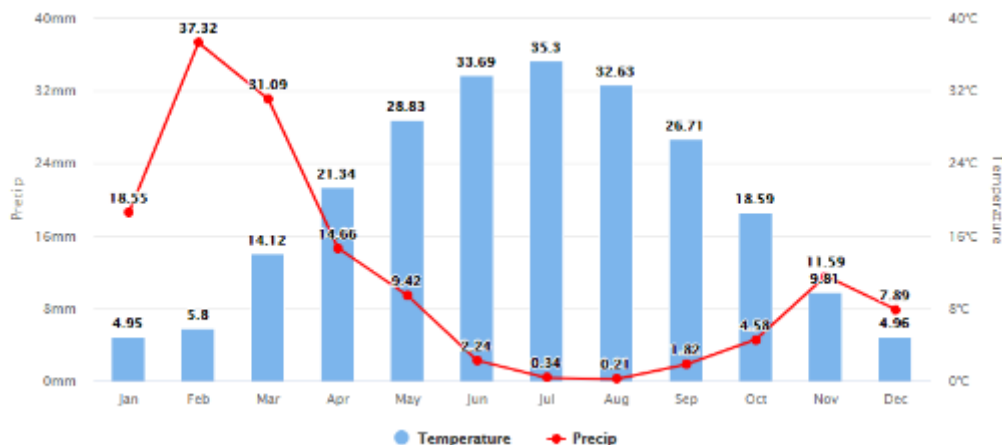
34 <https://tckctck.org/uzbekistan/bukhara/dzhankel-dy>

Рис. 40: Направление ветра в Сарымае (Источник: Juru Energy)



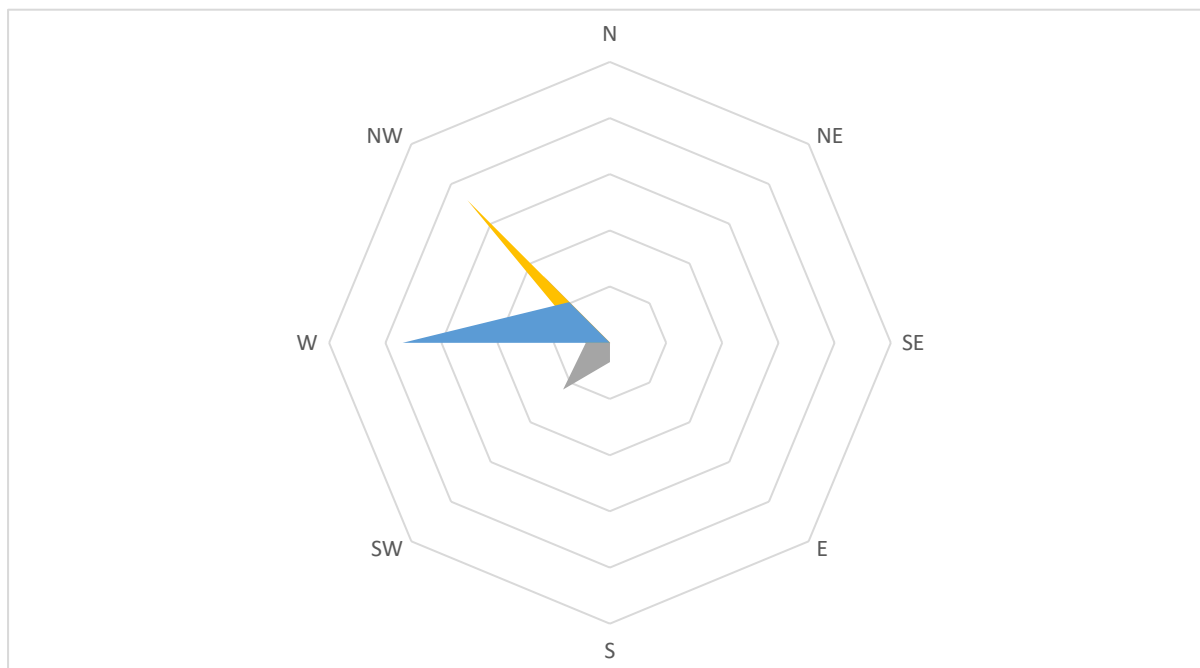
В Джанкельды обычно выпадает около 11,64 мм осадков, 27,15 дождливых дней (7,44% времени) в год. Годовая температура в этом районе составляет 19,73 °С и колеблется от 35 °С летом до 5 °С зимой. Большая часть осадков выпадает в зимне-весенний период, на весну приходится около 50% от годового количества.

Рис. 41: Среднемесячная температура и количество осадков в Джанкельды за последние годы (Источник: <https://tcktcktck.org/uzbekistan/bukhara/dzhankel-dy>)



В период с июля по сентябрь выпадает мало осадков, что существенно затормаживает рост растительности в этот период. Направление ветра преимущественно западное (Рис. 42).

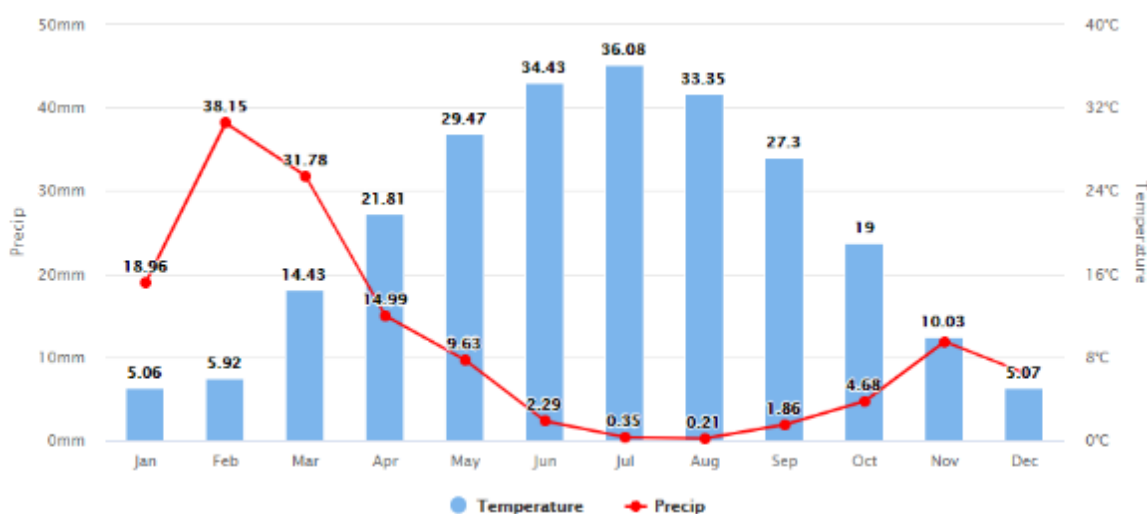
Рис. 42: Направление ветра в Джанкельды (Источник: "Juru Energy")



4.4.1.2 ВЛЭП Н-Б-М

Участок 2 расположен в Гиждуванском районе Бухарской области, который имеет пустынный климат средних широт (Классификация: BWk). Годовая температура в районе составляет 20,17 °C (68,31 °F) в диапазоне от 2 до 4 °C зимой до 36 °C летом, что на 2,5% выше, чем в среднем по Узбекистану. Диапазон абсолютных минимальных и максимальных температур составляет от -34 °C до 46 °C³⁵. В Гиждуване обычно выпадает около 11,9 мм (0,47 дюйма) осадков, около 27,76 дождливых дней (7,61% времени) в год.

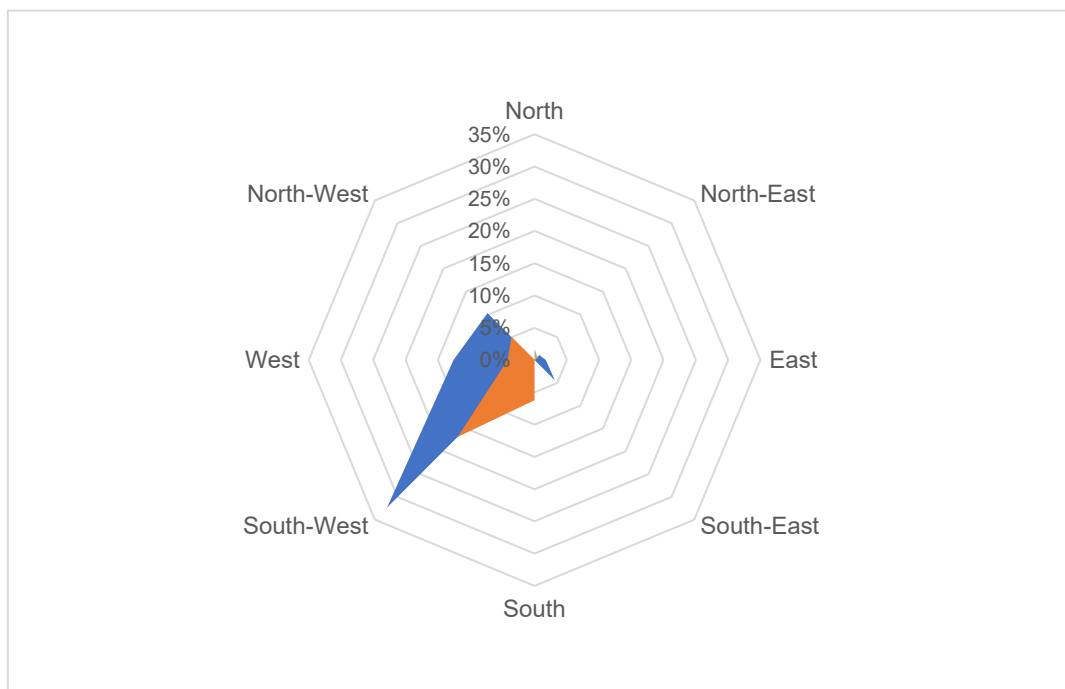
Рис. 43: Среднемесячная температура и количество осадков в Гиждуване за последние годы (Источник: <https://tcktcktck.org/uzbekistan/bukhara/gizhduvan>)



35 <https://tcktcktck.org/uzbekistan/navoiy>

Направление ветра преимущественно юго-западное (Рис. 44). В феврале и июне часто случаются сильные ветры часты, которые сопровождаются пыльными и песчаными бурями.

Рис. 44: Направление ветра в Гиждуване (Источник: "Juru Energy")



4.4.2 Климатические прогнозы

Узбекистан подвержен целому ряду экстремальных явлений, связанных с погодой, включая пыльные бури, селевые потоки, наводнения, засуху и сход лавин, стране угрожает изменение климата в значительной степени, причем серьезные риски уже очевидны.³⁶ Исторические тенденции указывают на повышение средней температуры на 0,13 ° C за десятилетие в период с 1901 по 2013 год, более резкое повышение (0,51 ° C за десятилетие с 1983 года) с наибольшим повышением температуры на малых высотах и более распространенным в зимние месяцы. Среднее количество дней с максимальной температурой 40°C в центральной части пустыни Кызылкум увеличилось с 10 дней в 1950-х годах до более чем 20 дней в 2016 году^{37 38}.

Прогнозы по изменению климата в Узбекистане, основанные на прогнозах Портала знаний Всемирного банка об изменении климата³⁹:

- Увеличение среднегодовой температуры с 1,3 до 2,1°C к 2030 году, с 1,8 до 3,3°C к 2050 году и с 2,0 до 5,4°C к 2085 году.
- Увеличение годовой максимальной температуры с 2,1 до 6,3°C и увеличение минимальной температуры с 2,2 до 5,6°C к 2085 году.

36 Обзор Всемирного банка по изменению климата в Узбекистане (октябрь 2013 г.) <https://openknowledge.worldbank.org/bitstream/handle/10986/17550/855660WP0Uzbek0Box382161B00PUBLIC0.pdf?sequence=1&disAllowed=y>

37 Центр климатического обслуживания Германия, 2016 год. Информационный бюллетень по климату: Узбекистан.

38 http://www.un-gsp.org/sites/default/files/documents/tnc_of_uzbekistan_under_unfccc_english_n.pdf 3-е Национальное сообщение Республики Узбекистан по Рамочной конвенцией ООН об изменении климата. Ташкент, 2016 год.

39 <https://www.climatelinks.org/resources/climate-risk-profile-uzbekistan>

- К 2030 году продолжительность длительных волн жары увеличится от трех до девяти дней, к 2050 году - от четырех до 17 дней, а к 2085 году - от шести до 43 дней.
- Ожидаемое изменение общего годового количества осадков колеблется от снижения на три процента до увеличения на 12% к 2030 году и от снижения на 6% до увеличения на 18% к 2085 году, при этом большинство прогнозов показывают на увеличение.
- Вероятно количество осадков увеличится в период с ноября по апрель, при этом осадки в другие месяцы останутся стабильными или незначительно уменьшатся.
- Ожидается, что к 2085 году засушливые периоды будут длиться до четырех дней.
- Общее увеличение засушливых условий из-за изменения характера осадков и повышения температуры.
- Увеличение интенсивности сильных дождей на 3-11 % и частоты на 7-36 % к 2030 году, а также интенсивности на 7-23 % и частоты на 12-74 % к 2085 году. ^{40,41}
- Согласно сценарию RCP 8,5 (стандартная траектория концентраций 8,5), количество жарких дней в Узбекистане увеличится на 28,6 дня к 2040-2059 гг.
- Согласно сценарию RCP 8,5⁴², количество тропических ночей (минимальная температура выше 20°C), по прогнозам, увеличится на 31 день к 2040-2059 гг.

4.4.3 Топография

Зона воздействия Проекта представлена обширной равниной, расположенной на высоте примерно 105 м над уровнем моря. ВЛЭП заканчивается в запланированной ПС Джанкельды, где начинается горный хребет Кульджуктау (Рис. 45). Горный хребет Кульджуктау – это горный островной хребет в центральной части пустыни Кызылкум. Протяженность хребта Кульджуктау – 80 км. Самая высокая точка составляет 789 м. Восточная часть Кульджуктау – 685 м, западная - 466 м. Южные склоны пологие, рассеченные сухими каньонами, в то время как северные склоны скалистые и крутые. Краткое описание данных о высоте для Участка 1 и для Участка 2 приведено в Таблица 13.

Таблица 13: Сводные данные о высотах ВЛЭП

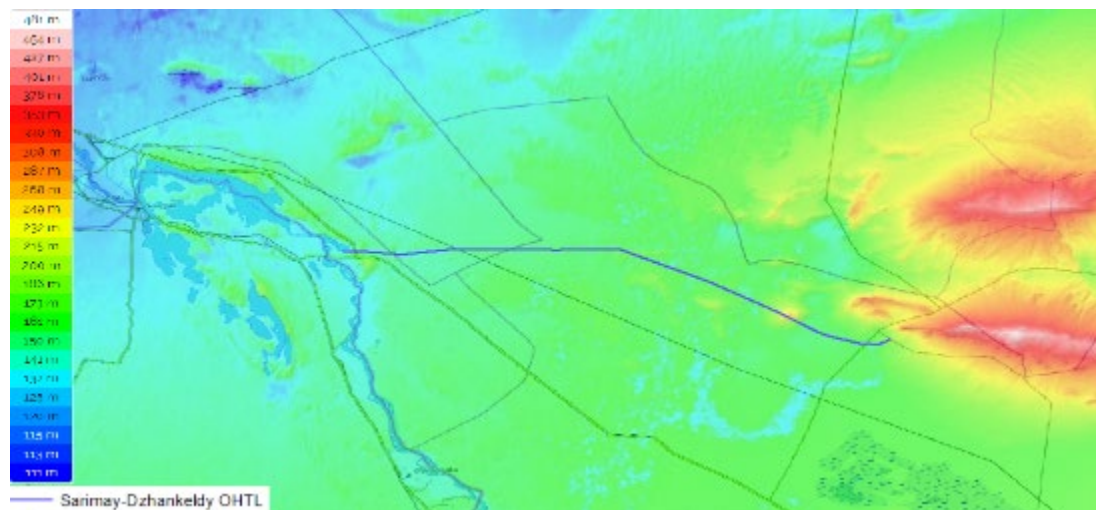
Линия	Мин, среднее, макс высоты (м)	Выгоды/потери от высоты:	Максимальный наклон:	Средний наклон:
ВЛЭП Сарымай-Джанкельды (Участок 1)	140, 174, 313	819м -651м	3.6% -2.7%	0.7%-0.5%
ВЛЭП Навои (Участок 2),	259, 274, 290	41,1 м. - 47 м	6.4%. – 8.3%	1.8%. – 1.7%

40 Центр климатического обслуживания Германия. 2016 (https://www.climate-service-center.de/products_and_publications/fact_sheets/climate_fact_sheets/index.php.en)

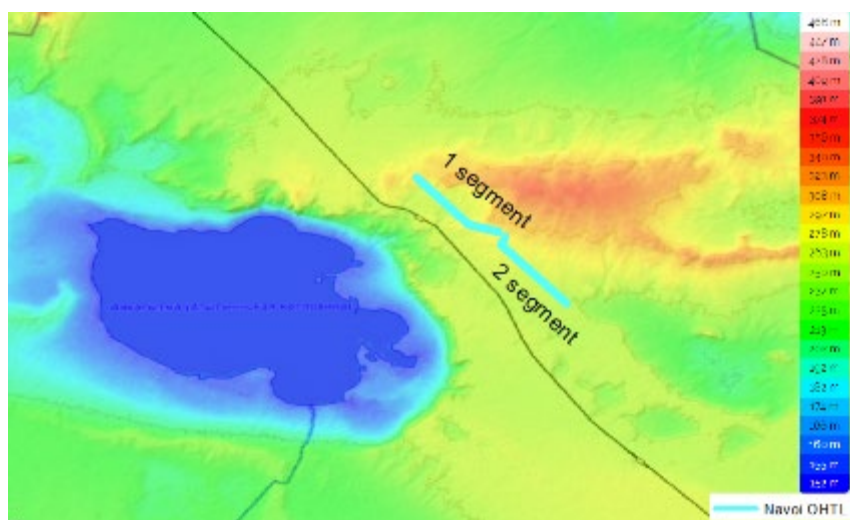
41 Ташкент, 2016 год. Третье Национальное сообщение Республики Узбекистан по Рамочной конвенцией ООН об изменении климата.

42 RCP 8.5 — это сценарий с высокими выбросами, который также называют «обычной практикой».

1-й сегмент ⁴³				
ВЛЭП Навои (Участок 2), 2-й сегмент ⁴⁴	259, 270, 284	17,2- 41,2 м	4.2%. – 4.2%	0.8%. – 1.3%



a)



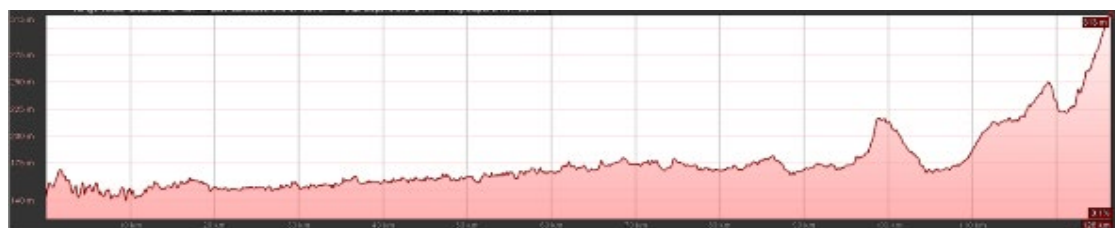
b)

Рис. 45: Карта высот а) Сарымай-Джанкельды и б) Навои⁴⁵

43 1-я верхняя линия ВЛЭП с двусторонней передачей Навои

44 2-я нижняя линия ВЛЭП с двусторонней передачей Навои

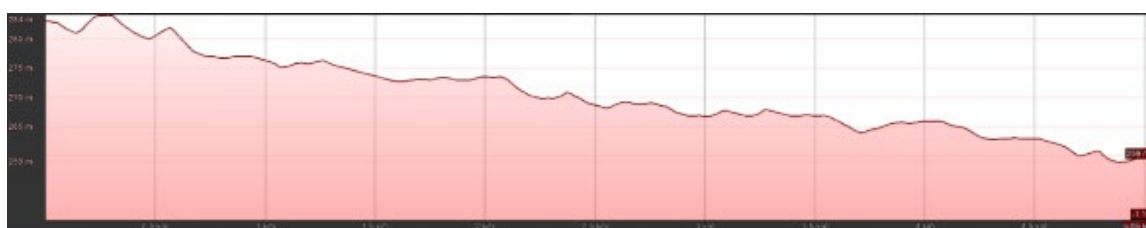
45 <https://en-gb.topographic-map.com/maps/lplv/Uzbekistan/>



a)



b)



c)

Рис. 46: График высот а) автодороги Сарымай-Джанкельды, б) 1-й сегмент Навоийской ВЛЭП, с) 2-й сегмент Навоийской ВЛЭП (Источник: "Google Earth")

4.4.4 Геология и сейсмичность

4.4.4.1 Сейсмичность

Территория Узбекистана относится к активной тектонической структуре литосферы Западного Тянь-Шаня, развитие которой приводит к образованию сетей глубоких разломов⁴⁶. Значительная часть территории Узбекистана относится к зоне сейсмической интенсивности VII (очень сильный) (по шкале MSK)⁴⁷.

В западной и центральной части Узбекистана выделены три сейсмические зоны, которые могут повлиять на территорию проекта: Север-Кульджуктау-Туркестан, Предкызылкумская часть и Юг-Тянь-Шань (Рис. 47). Проект расположен в районах с

46 Мавлянова Н. и др. (2004): Сейсмические нормы Узбекистана. Материалы 13-й Всемирной конференции по сейсмостойкой инженерии, Ванкувер, Британская Колумбия, Канада. 1-6 августа 2004 года. Документ № 1611

47 Medvedev-Sponheuer-Karnik (MSK) scale. This is similar to the Modified Mercalli Intensity scale used in the United States and Europe.

уровнем сейсмической опасности от среднего до высокого с высокими значениями пикового ускорения грунта (PGA).⁴⁸

Рис. 47: Сейсмические источники, используемые для сейсмического районирования OSR-2017 в Узбекистане: сейсмообразующие зоны (Источник: Пакет общих карт сейсмического районирования OSR-2017 Узбекистана. Р.С.Ибрагимов)

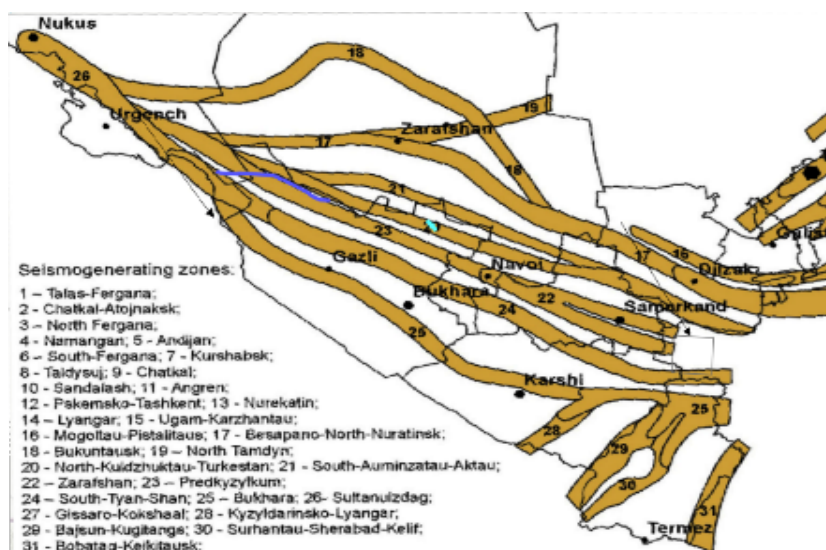
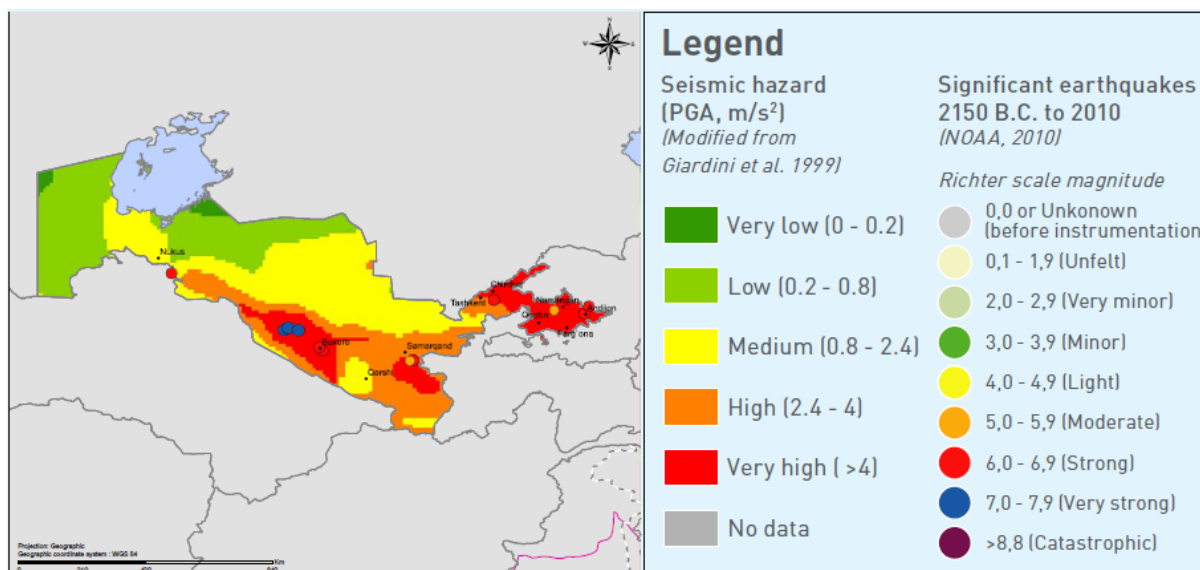


Рис. 48 Карта сейсмической опасности Узбекистана (ВОЗ) 49



В результате своего расположения Проект подвержен высокому риску стихийных бедствий, особенно землетрясений, и низкому риску оползней.

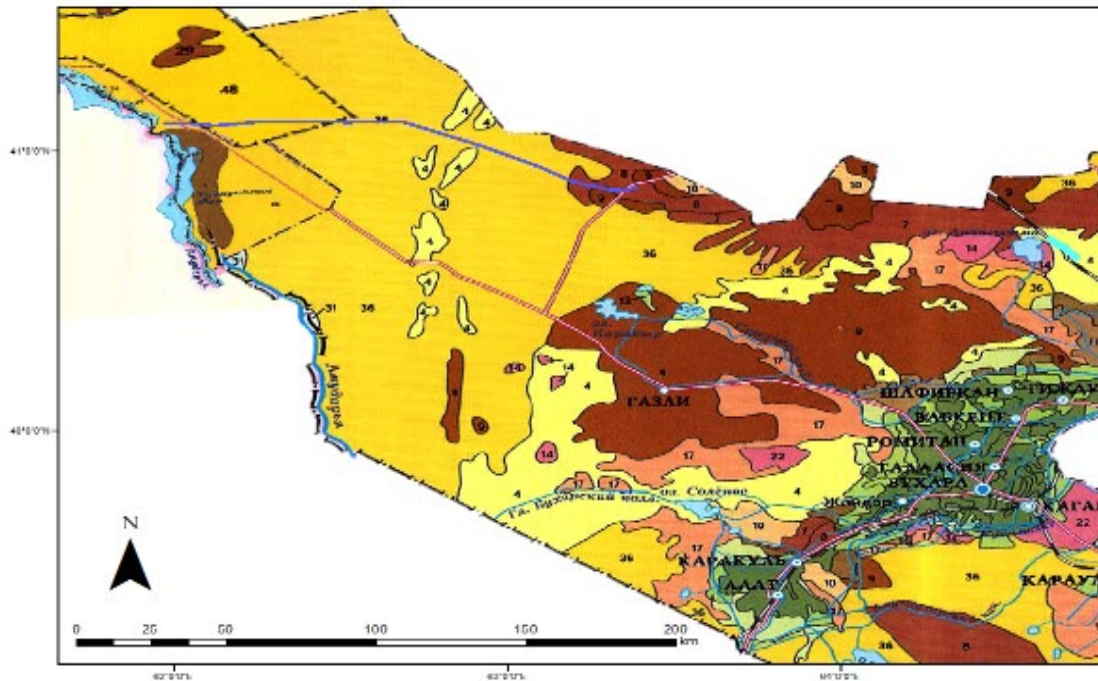
48 <https://thinkhazard.org/en/report/261-uzbekistan/EQ>

49 ВОЗ, 2019 г., Инвестирование в обеспечение безопасности и здоровья Узбекистана. Программа ВОЗ по чрезвычайным ситуациям в области здравоохранения на страновом уровне, источник: Электронный атлас ВОЗ рисков бедствий для Европейского региона. Том 1. Воздействие природных опасностей. Версия 2.0. Копенгаген: Европейское региональное бюро ВОЗ; 2019.

4.4.5 Почвы

Почвенная карта для общего ЗВ представлена на Рис. 49⁵⁰ и описана далее для каждого раздела ниже.

Рис. 49 Почвенная карта проектной территории (Источник: Институт почвоведения)⁵¹



4.4.5.1 Участок 1

В западной части Бухарской области преобладают песчаные и пустынные песчаные почвы, где расположен Кызылкум, как и в южной части, недалеко от узбекско-туркменской границы. Большая часть ЗВ представляет собой неподвижные и полуподвижные пески со скудной растительностью. Часть территории покрыта дюнами (барханами), восточная сторона, ближе к селам Джанкельды и Калаата, покрыта песчано-гравийными почвами.

В северной и восточной частях региона преобладают серо-коричневые почвы. В неглубоких впадинах образуются такырные почвы⁵², перемешанные с серо-

50 Kulmatov, Rashid & Rasulov, A & Kulmatova, Dilafruz & Rozilhodjaev, B & Groll, Michael. (2015). The Modern Problems of Sustainable Use and Management of Irrigated Lands on the Example of the Bukhara Region (Uzbekistan). Journal of Water Resource and Protection. 07. 956-971. 10.4236/jwarp.2015.712078.

51 Подробное описание типа почвы по Рис. 49 приведено ниже: Бухарская область 8 - Серовато-бурые суглинистые почвы, слабоскелетные (слабоскелетные почвы), среднезасоленные почвы. Солончак встречается в комплексе с мелкими такырами, местами от 0,5 м гипсовых 9 – серо-бурых пустынных слабоскелетных почв и слаборазвитых солончаков. Встречаются такыры и гипсы. 36-Полузакрепленные и рыхлые пески и такыры пустынные супеси с серо-бурыми почвами. 4 - Пустынные песчаные почвы, незасоленные, слабозасоленные почвы. Солончаки слабые, местами солончаки средние. Иногда с такырами и остаточными солончаками. Хорезмская область: 25 - Полузакрепленные и рыхлые пески и такыры пустынные супеси с серо-бурыми почвами. Каракалпакстан: 36- Полузакрепленные и рыхлые пески и такыры пустынные супеси с серо-бурыми почвами.

52 Такыр - что означает «гладкий, ровный или голый», представляет собой тип рельефа, встречающийся в пустынях Центральной Азии, (Википедия, февраль 2022 г.)

коричневыми и песчаными почвами, с высоким содержанием глины, которые собирают воду.⁵³

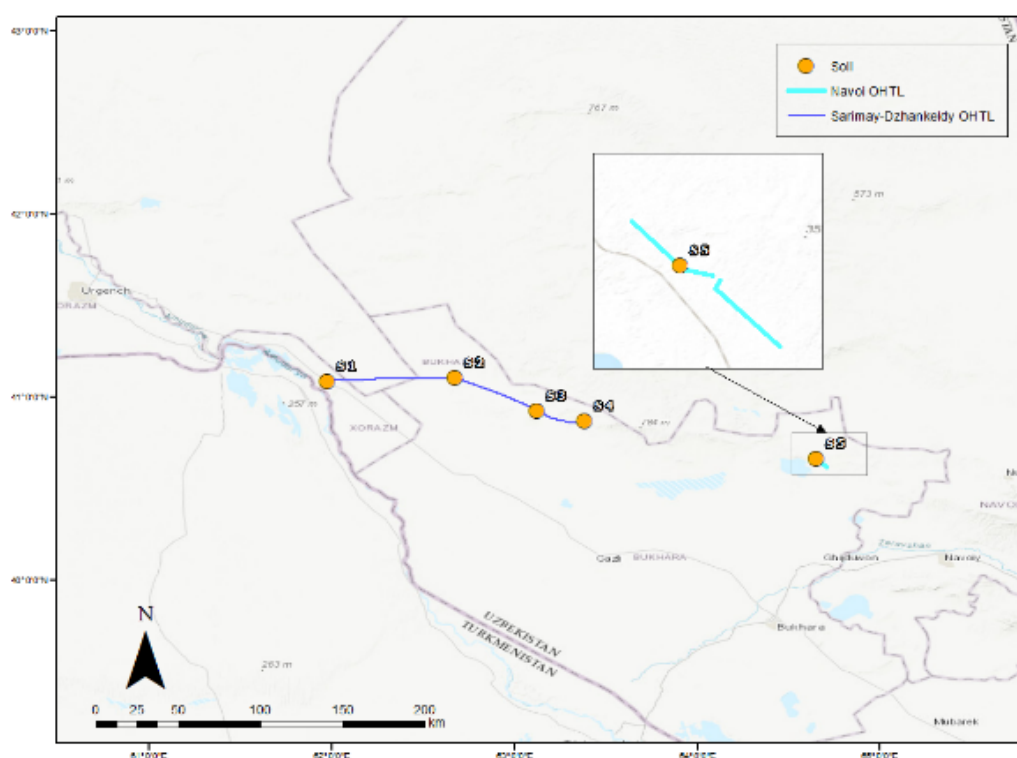
4.4.5.2 Участок 2

Местность состоит из песчаных мелкозернистых почв, содержащих большое количество гипса. Наблюдалось антропогенное воздействие в результате сезонного выпаса скота (наблюдались отходы животноводства).

4.4.5.3 Полевые данные (Участок 1 и Участок 2)

Образцы почвы были взяты из пяти мест как на участке 1, так и на участке 2, как показано на Рис. 50: и проанализированы на содержание металлов и органических веществ. Полный набор результатов анализа почвы представлен в Томе III, Технические приложения.

Рис. 50: Расположение образцов почвы (Источник: "Juru Energy")



Содержание гумуса в этих почвах - около 0,5%, содержание азота - от 0,04% до 0,05%. Эти почвы, с низким содержанием гумуса и питательных элементов, обычно лишены растительности и, следовательно, сильно подвержены повышенной деградации и развеиванию.

Результаты химического анализа были сопоставлены с национальным стандартом СанПиН № 0191-05 "Предельно допустимые концентрации (ПДК)" и находятся в допустимых пределах, за исключением меди (Cu), цинка (Zn), хрома (Cr) и никеля (Ni). Химический состав почвы пустыни Кызылкум известен высокой концентрацией металлов, таких как Cu, Zn, Cr и Ni, вызванные поисками, развитием и добычей полезных ископаемых в пустыне Кызылкум, включая территорию Участка 2 ..

53 Кулматов, А. Расулов, Д. Кулматова, Б. Розилходжаев, М. Гролл: Современные проблемы устойчивого использования и управления орошаемыми землями на примере Бухарской области (Узбекистан).

pH почвы находится в пределах 7,1 – 7,4, что означает, что почвы вдоль ВЛЭП являются нейтральными и слабощелочными почвами по своей природе. Образец, полученный на Участке 2 (S5), также характеризуется высоким содержанием нитратов по сравнению с другими образцами, что указывает на несколько более высокое естественное плодородие по сравнению с Участком 1.

Информация о землепользовании наблюдалась и регистрировалась во время полевых работ и представлена в разделе 4.5, и ее можно резюмировать как невозделываемые/модифицированные и подверженные ограниченному выпасу скота.

4.4.6 Качество воздуха

В Зоне воздействия Проекта нет значительных антропогенных источников воздействия на качества воздуха и воздушный бассейн не считается деградировавшим (см. раздел 4.4.6.1). Наиболее значительным фактором, влияющим на атмосферную среду в регионе пустыни Кызылкум, являются частые кратковременные пыльные бури в весенний, летний и осенний сезоны. Такие явления влекут за собой периоды с высокими концентрациями твердых частиц (ТЧ) в воздухе и высоким скоростям осаждения пыли. Исследования⁵⁴ показывают, что причинами пыльных бурь в Кызылкумах являются штормы и усиление сельскохозяйственной деятельности, приводящей к опустыниванию. Дополнительная исходная информация о климатических тенденциях, включая тенденции, относящиеся к пыльным бурям, приведена в разделе 4.4.1.

4.4.6.1 Полевые данные (Участок 1 и Участок 2)

Точечный мониторинг атмосферного воздуха проводился Узгидрометом⁵⁵ с 12 по 14 ноября 2021 года на шести репрезентативных пунктах вдоль маршрута ВЛЭП для определения базовой концентрации диоксида азота (NO₂), диоксида серы (SO₂), диоксида углерода (CO₂), общее количество взвешенных частиц, состоящие из ТЧ 2,5 и ТЧ 10⁵⁶ (Рис. 52). В ходе мониторинга также были задокументированы метеорологические условия (температура, давление и скорость ветра).

Рис. 51: Пространственное распределение сильных и очень сильных пыльных бурь в Средней Азии (термин источника), 2013 год. Более темный цвет означает более высокую интенсивность.⁵⁷

54 Пыль пустыни и здоровье: Обзор Центральной Азии и тематическое исследование степей - Рисунок на "ResearchGate". См.: https://www.researchgate.net/figure/Spatial-distribution-of-severe-and-very-severe-dust-storms-in-Middle-Asia-2013-Darker_fig2_320845317 [дата обращения 21 декабря 2021 года]

55 Отдел мониторинга загрязнения окружающей среды Узгидромета, Отдел мониторинга загрязнения воздуха

56 ТЧ_{2,5} – мелкие вдыхаемые частицы диаметром, как правило, 2,5 микрометра и меньше. ТЧ₁₀: вдыхаемые частицы, диаметр которых обычно составляет 10 микрометров и меньше.

57 Примечание: упор делается на серьезности, а не на названии города

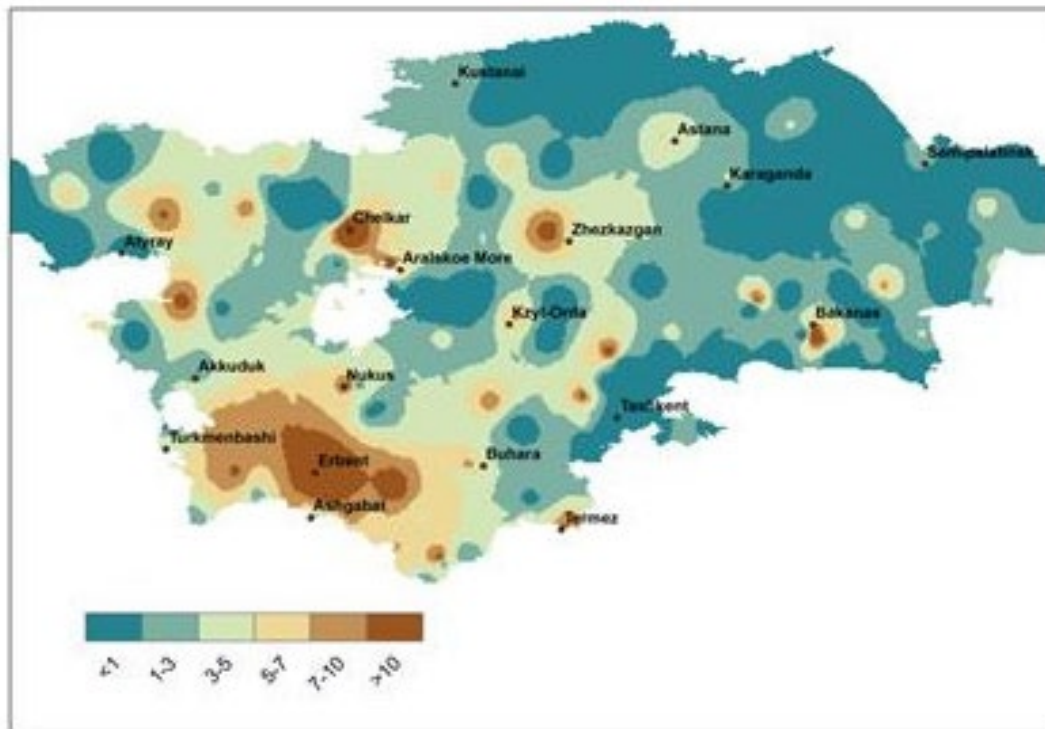
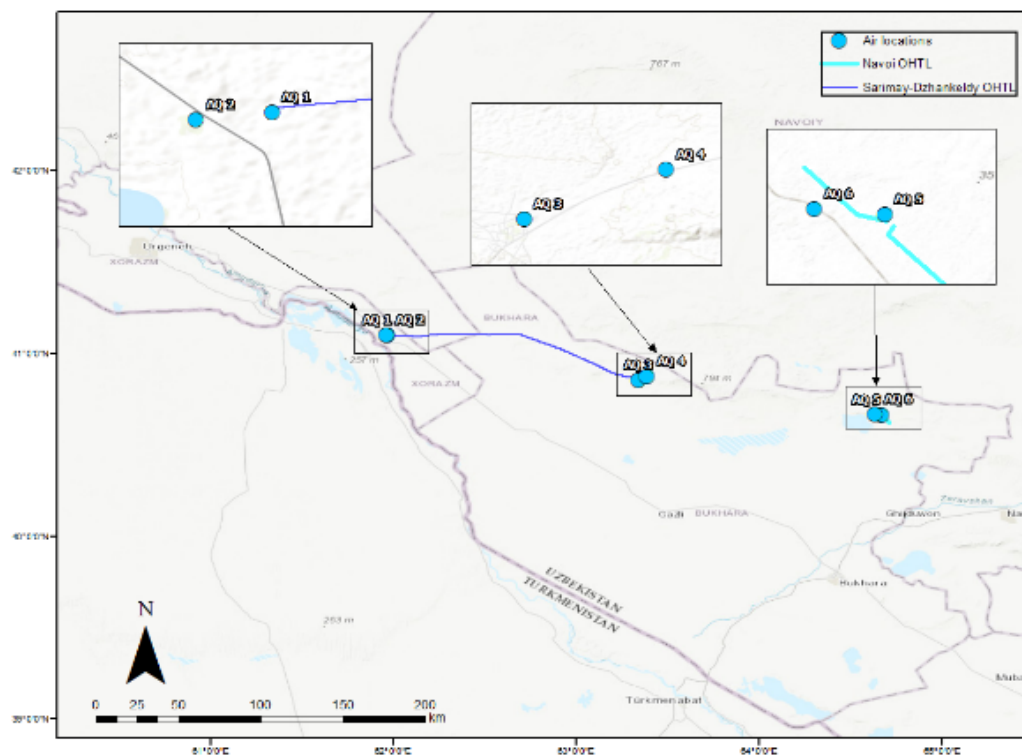


Рис. 52: Места мониторинга воздуха (AQ1 – существующая подстанция Сарымай, AQ2 – недалеко от махалли Нукус, AQ3 – недалеко от села Джанкельды, AQ4 – в запланированном месте Джанкельды, AQ5 – в доме пастуха, AQ6 – рядом с железной дорогой (Источник: "Juru Energy")



Результаты мониторинга атмосферного воздуха приведены в Таблица 14 ниже. Эти результаты были сопоставлены с предельно допустимыми концентрациями (ПДК), установленными Узбекистаном и стандартами качества воздуха ЕС и указывают, что качество воздуха в Зоне воздействия ниже ПДК, и среднесуточных показателей ЕС.

Отчеты о мониторинге и вспомогательная информация приведены в Томе III, Техническое приложение.

Таблица 14: Результаты мониторинга качества окружающего воздуха⁵⁸

Загрязнитель		NO ₂	SO ₂	CO	Пыль (общее количество взвешенных частиц)	Скорость ветра м/с	Ветер Направление
		мкг/м ³	мкг/м ³	мкг/м ³			
ПДК за один раз (мг/м ³)		0,085	0,5	5	Отсутств.	Отсутств.	Отсутств.
ПДК, 24 часа (мг/м ³)		0,06	0,2	4			
Директива ЕС AQ (24 часа)		50	0 мкг/м ³	10 мкг/м ³	0.05 мкг/м ³ (ТЧ10) /		
Местоположение	Время	NO ₂ мкг/м ³	SO ₂ мкг/м ³	CO мкг/м ³	Пыль (общее количество взвешенных частиц)	Скорость ветра м/с	
12 ноября 2021 года							
AQ_5	08:30	0,01	0,002	1,5	0,25	1,5	С
	12:37	0,0	0,000	0,6		0	-
	14:50	0,02	0,005	2,1		0,5	Ю
Среднесуточный показатель		0,02	0,002	1,4	-	-	-
AQ_6	09:20	0,05	0,000	3,8	0,1	1,9	С
	11:50	0,02	0,005	2,8		1,2	СВ
	15:40	0,03	0,000	4,8		0,7	ЮЗ
Среднесуточный показатель		0,03	0,002	3,8	-	-	-
13 ноября 2021 года							
AQ_4	09:30	0,03	0,000	0,9	0,1	0	-
	11:35	0,02	0,000	0,7		4,5	ЮЗ
		0,01	0,004	2,3		1,4	З
Среднесуточный показатель		0,02	0,001	1,3	-	-	-
AQ_3	10:10	0,01	0,002	1,6	0,1	3,4	СЗ
	12:25	0,00	0,000	1,0		2,9	СЗ
	14:35	0,00	0,002	2,6			
Среднесуточный показатель		0,005	0,002	3,6	-	-	-
14 ноября 2021 года							
AQ_1	09:05	0,01	0,002	3,6	0,15	0	ЮВ

58 <https://ec.europa.eu/environment/air/quality/standards.htm>

Загрязнитель		NO ₂	SO ₂	CO	Пыль (общее количество взвешенных частиц)	Скорость ветра м/с	Ветер Направление
		мкг/м ³	мкг/м ³	мкг/м ³			
ПДК за один раз (мг/м ³)		0,085	0,5	5	Отсутств.	Отсутств.	Отсутств.
ПДК, 24 часа (мг/м ³)		0,06	0,2	4			
Директива ЕС AQ (24 часа)		50	0 мкг/м ³	10 мкг/м ³	0.05 мкг/м ³ (ТЧ10) /		
Местоположение		Время	NO ₂ мкг/м ³	SO ₂ мкг/м ³	CO мкг/м ³	Пыль (общее количество взвешенных частиц)	Скорость ветра м/с
	12:20	0,05	0,006	2,1		4,5	3
	15:00	0,01	0,003	1,8		1,4	3
Среднесуточный показатель		0,02	0,003	2,5	-	-	-
AQ_2	09:40	0,02	0,012	2,3	0,17	3,7	ЮЗ
	12:50	0,00	0,012	3,9		3,4	3
	15:35	0,02	0,005	4,7		3,3	3
Среднесуточный показатель		0,06	0,2	4.0 \	-	-	-

4.4.7 Шум окружающей среды

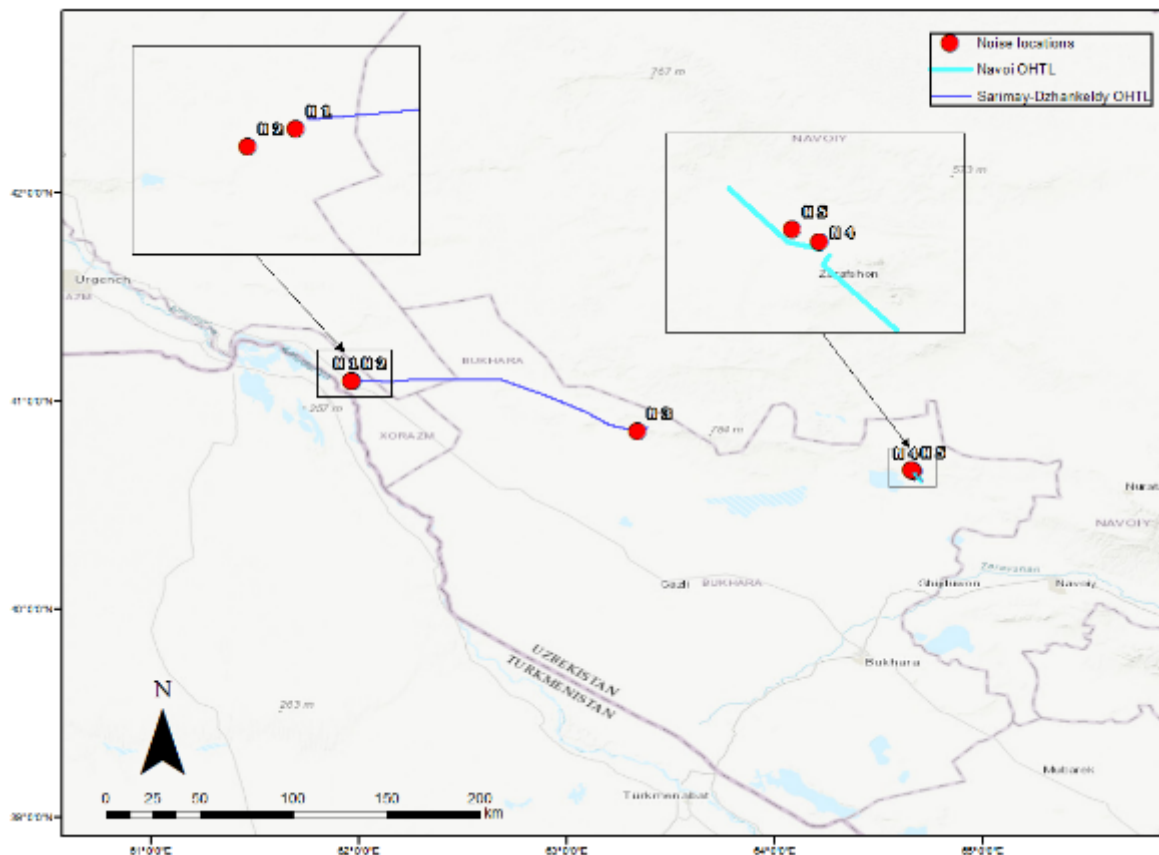
В целом, Зону воздействия можно описать как сельскую и тихую, с малонаселенными селами и разбросанными стойбищами скотоводов. Исходные уровни шума относительно низкие, на них влияют только погодные условия и временами возникающий дорожный шум, особенно вблизи подстанции Сарымай.

4.4.7.1 Полевые данные (Участок 1 и Участок 2)

Исследование исходного уровня шума проводилось с 12 по 16 ноября 2021 года в пяти местах расположения объектов воздействия чувствительных к шуму⁵⁹ вдоль маршрутов ВЛЭП для подтверждения состояния фонового шума (см. Рис. 53). В ходе мониторинга также были задокументированы метеорологические условия (температура, давление и скорость ветра). В ночное время (с 7 вечера до 7 утра) во время строительства не ожидается деятельности, создающей шум, также ожидается, что ВЛЭП не будет создавать значительного шума на этапе эксплуатации, поэтому мониторинг шума в ночное время не проводился. Мониторинг длился в общей сложности пять дней (один день - в каждом месте). Полный отчет об исходном уровне шума приведен в Томе III, Технические приложения. Мониторинг подтвердил, что исходные значения шума на репрезентативных местах составляют от 35 до 40 дБ(А).

59 N1 – существующая ПС Сарымай, N2 – Подстанция возле махалли Нукус, N3 – возле села Джанкельды, N4 – в запланированном месте расположения Джанкельды, N5 – в доме пастуха

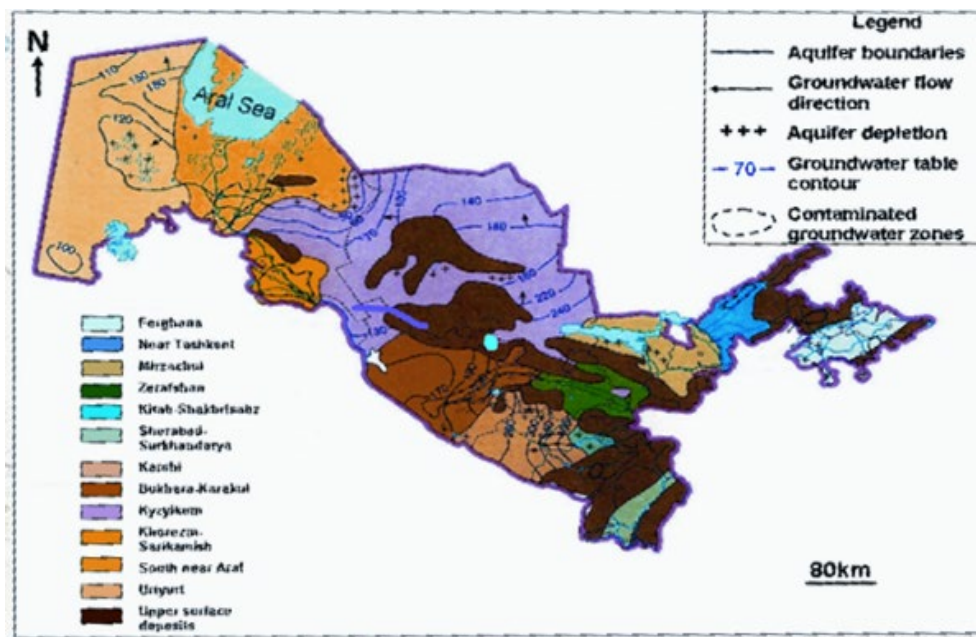
Рис. 53: Места мониторинга шума (Источник: "Juru Energy")



4.4.8 Геология и гидрогеология

Геологически район, в основном, представлен сланцево-известняковыми отложениями. На окраинах есть юрские, меловые и палеогеновые осадочные толщи, местами на поверхности встречаются золотые пески. В Хорезмской и Бухарской областях грунтовые воды обычно залегают неглубоко - от 0,7 до 2,5 м. В Узбекистане создано тринадцать основных гидрогеологических зон (Рис. 54) для оценки региональных (разведанных) запасов подземных вод.

Рис. 54: Гидрогеологическая карта Узбекистана⁶⁰



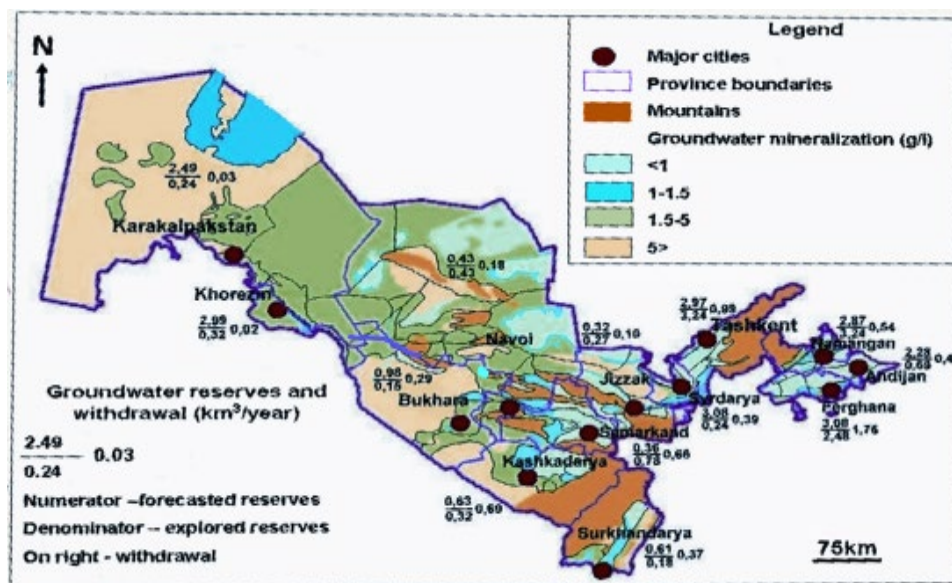
Грунтовые воды составляют значительную часть водных ресурсов Узбекистана. В среднем, грунтовые воды обеспечивают 10% от общего потребления воды в стране. Они используются в качестве основного источника питьевого и коммунального водоснабжения, снабжения промышленности, а также в некоторых случаях для орошения земель. Грунтовые воды поступают из разломов горных пород и карстовых образований в горных районах и из артезианских бассейнов (водоносных горизонтов) на равнинах. Грунтовые воды питаются и формируются за счет потерь в каналах фильтрации из водотоков, инфильтрации оросительной воды и осадков. По состоянию на январь 2015 года, имеющиеся запасы пресных и солоноватых подземных вод оцениваются в 6,147 км³/год. В таких засушливых зонах, как территория Проекта, отсутствует естественный сток в океан, и поэтому все осадки расходуются за счет эвапотранспирации. В формировании подземных вод в Узбекистане участвуют атмосферных осадков от 5 до 22,5% ⁶¹.

Научно-исследовательский институт гидрогеологии и инженерной геологии (ГИДРОИНГЕО) Узбекистана оценивает подпитку подземных вод в Узбекистане примерно в 23 км³ в год.

60 Госкомприрода Узбекистана [Государственный комитет по охране природы Республики Узбекистан], Состояние окружающей среды и использование природных ресурсов в Узбекистане (2002-2004 гг.), Национальный доклад. Ташкент, 2005 год

61 Борисов В.А., Вавленко Л.И., Мусаев Т.П., Султанова Д.Г., Индексная оценка качества питьевых подземных вод Узбекистана. Конференция по питьевому водоснабжению и экологии, Ташкент, Узбекистан, 2002

Рис. 55: Соленость, схематическое распределение и забор ресурсов подземных вод в Узбекистане⁶²



В Каракалпакстане есть четыре выявленных водоносных горизонта подземных вод: (i) нижний водоносный горизонт Амударьи, простирающийся на правом и на левом берегу Амударьи; (ii) Каракалпакский водоносный горизонт на левом берегу реки; (iii) Хорезмский водоносный горизонт; и (iv) водоносный горизонт Турткуль. Как правило, водоносные горизонты являются засоленными. В Хорезмской и Бухарской областях земли, как правило, плохо дренированы, и уровень грунтовых вод находится близко к поверхности, что вызывает засоление почвы.

4.4.9 Водные ресурсы

Водные ресурсы Узбекистана включают поверхностный сток рек Амударья и Сырдарья (55%), сток малых рек (33%), подземные воды (около 10%) и коллекторные/дренажные воды (2%). Около 10% и 8% стока рек Сырдарья и Амударья, соответственно, формируются на территории Узбекистана. Естественный гидрологический режим бассейнов рек Амударья и Сырдарья нарушен из-за строительства водохранилищ и отвода воды в каналы для ирригационных и дренажных водотоков.

Основной потребитель доступных водных ресурсов в орошаемом земледелии, на которое отводится до 90% от общего потребления воды в некоторые годы. Ресурсы грунтовых вод используются в основном для питьевого и коммунального водоснабжения и промышленности. Для орошения земель используется лишь небольшая часть подземных вод.

С развитием орошаемого земледелия и отводом дренажных вод за пределы орошаемых земель образовались крупные озера для отвода дренажных вод, такие как Денгизкуль, Сарыкамыш, Судочье, система озер Айдар - Амасай. В стране имеются 56 искусственных водохранилищ, предназначенных в основном для орошения и выработки электроэнергии.

Ограниченность ресурсы поверхностных вод представляют собой масштабную проблему для Центральной Азии, особенно для Узбекистана. Из общего объема в 123 кубических километра водных ресурсов бассейна Аральского моря (БАМ) только 9% приходится на Узбекистан, что подчеркивает его высокую водную зависимость. Страна использует реки Амударья и Сырдарья, и их притоки, которые берут начало в

⁶² Госкомприрода Узбекистана [Государственный комитет по охране природы Республики Узбекистан], Состояние окружающей среды и использование природных ресурсов в Узбекистане (2002-2004 гг.), Национальный доклад. Ташкент, 2005 год

прибрежных странах верхнего течения (Афганистан, Кыргызская Республика и Таджикистан). По мере того, как эти страны продолжают развивать свои водные ресурсы для гидроэнергетики, важность трансграничного водного сотрудничества для устойчивого развития, продовольственной безопасности и хозяйственного уклада в Узбекистане становится все более важной.⁶³

Основные водные пути в Зоне косвенного воздействия:

- Река Амударья (Хорезмская область)
- Река Зарафшан (Навоийская область)
- Река Зарафшан (Бухарская область)

Река Зарафшан является притоком реки Амударья, ее протяженность составляет примерно 877 км. В основном эта река используется для орошения. Река Амударья частично регулируется рядом плотин для производства гидроэлектроэнергии, водохранилищ, используемых для сельского хозяйства (98%), и частично для промышленности и питьевого водоснабжения (до 2%).

Один из основных источников этой реки - ледник Зеравшан на севере Таджикистана, значительно сократился в размерах за последнее столетие, при этом скорость сокращения размера увеличивается.³⁴ В настоящее время, река Зарафшан используется для интенсивного орошения в окрестностях Самарканда и Бухары, и уменьшение речного стока негативно повлияет на это в ближайшие десятилетия. Эти результаты подтверждаются дополнительными прогнозами, сделанными Саттоном и др. Предполагается, что к 2040-м годам на восточном берегу Сырдарьи может возникнуть значительный дефицит воды (дефицит 51,6% от общего спроса на орошение), на западном берегу Сырдарьи (34,4%) и Амударьи (28,9%).⁶⁴

В настоящее время река Зарафшан является одной из самых загрязненных рек Центральной Азии. Качество воды этой реки было изменено оросительными водами и сточными водами, сбрасываемыми в реку из городов Самарканд, Каттакурган, Навои и Бухара. Минерализация воды повышается от истока до устья от 0,27-0,30 г/л до 1,5-1,6 г/л.⁶⁵

В Зоне воздействия Участка 1 отсутствуют какие-либо постоянные природные поверхностные водные объекты. Амударья является ближайшей постоянной крупной рекой и расположена примерно в четырех километрах к западу от ПС Саримай. Поблизости нет озер или прудов, этот район не подвержен наводнениям. Кроме того, при посещении площадки ОЭСВ не было выявлено каких-либо признаков высохших русел рек или других признаков временных рек или ручьев.

От Сарымайд до Зарафшана проходят два муниципальных водопровода, в основном на пути дороги, по которой будет проходить ВЛЭП. Водонасосная станция расположена примерно в 20 км от ПС Саримай, и вдоль всего маршрута водопровода расставлены точки доступа к воде, обеспечивающих доступ к воде для животноводов в этом районе (см. Рис. 57). В настоящее время строится третий водопровод. Села вдоль маршрута (Калаата, Джанкельды) получают воду из скважин грунтовых вод.

63 <https://www.adb.org/projects/53120-002/main#project-pds>

64 <https://reliefweb.int/sites/reliefweb.int/files/resources/15838-Uzbekistan%20Country%20Profile-WEB.pdf>

65 Анализ и мониторинг водных ресурсов (количества и качества) бассейна реки Зерафшан. Ином Ш. Норматов, Махмадрезбон Т. Идиев, Нуриддин Файз, Оливер Олссон, Кристиан Опп (<https://iwra.org/member/congress/resource/PAP00-4837.pdf>)

Рис. 56: Водонасосная станция (Источник: Посещение площадки "Juru Energy")



Рис. 57: Водопроводные станции (Источник: посещение площадки "Juru Energy")



В Зоне воздействия Участка 2 отсутствуют постоянные поверхностные водные объекты и нет признаков временных ручьев или рек. Ближайшим крупным объектом поверхностных вод является озеро Аякагитма, расположенное примерно в 5 км от запланированной ВЛЭП. Будучи важным местом для сохранения биоразнообразия, это озеро используется для орошения и муниципального водоснабжения. Вероятно, это будет основной источник воды для строительных работ в этом районе. Участок 2 расположен в пойме реки.

4.4.10 Дорожное движение и транспортная инфраструктура

Узбекистан, расположенный в самом сердце Центральной Азии, окружен странами, все из которых не имеют выхода к морю, и страдает от ухудшения дорожной инфраструктуры и сложной логистики. В 2018 году, страна заняла 99-е место из 160 стран по показателям логистики. Низкий рейтинг (120-е место) по своевременности международных перевозок объясняется, главным образом, расположением Узбекистана, не имеющего выхода к морю, и несоответствующими логистическими возможностями и процессами. Рейтинг по качеству инфраструктуры остается низким (77-е место) в 2018 году, хотя и улучшился по сравнению с 99-м местом в 2016 году.⁶⁶

Система асфальтированных дорог Узбекистана спроектирована на основе стандартов, которые преобладали в бывшем Советском Союзе; они не отражают должным образом такие экономические факторы, как объемы перевозок и нагрузки, а также неспособны соответствующим образом разрешать возникающие проблемы, такие как безопасность дорожного движения и смягчение последствий изменения климата и адаптация. Периодическое техническое обслуживание и ремонт международных и национальных дороги Узбекистана с более плотным движением проводятся с опозданием. Растет доля дорог, находящихся в плохом состоянии, многие из них являются дорогами с интенсивным движением.

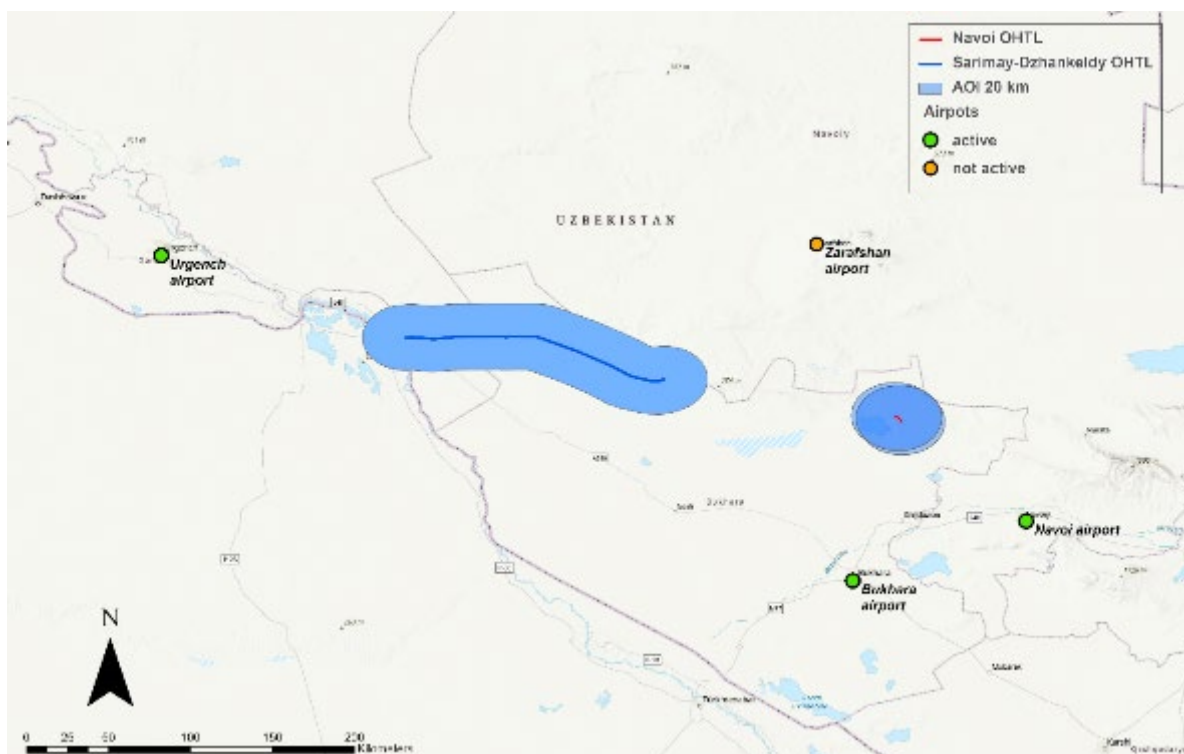
Автомобильная магистраль (А380), которая проходит в северо-западном/Юго-восточном направлении к западу от Участка 1, является главной магистралью между городами Нукус и Бухара и как ожидается, станет основным маршрутом доступа для автомобильных поставок из-за пределов непосредственной зоны воздействия.

66 Всемирный банк, 2018 год. Индекс эффективности логистики и его показатели. Вашингтон, округ Колумбия.

Дорога вдоль участка, проходящего параллельно ВЛЭП представляет собой грунтовую однополосную дорогу со значительным износом, имеются выбоины и ямы, требующие значительного ремонта и технического обслуживания.

Ближайшая железнодорожная станция к Участку 1 – станция Даутепа находится примерно в 8 км от зоны воздействия Проекта. Что касается Участка 2, то ближайшая железнодорожная станция № 139 расположена непосредственно в зоне воздействия Проекта. В радиусе 20 км от зоны воздействия Проекта отсутствуют аэродромы. Оборудование, доставляемое не полностью автомобильным транспортом, будет доставляться на ближайшую железнодорожную станцию, а затем перевозиться по автомагистрали А380 до ПС Сарымай.

Рис. 58: Расположение ближайших аэропортов (Источник: "Juru Energy")



4.4.10.1 Полевые данные (Участок 1 и Участок 2)

Примерные данные о трафике по автомагистрали А380 в пунктах N1 и N2 представлены в Таблица 15 и показывают относительно низкие объемы трафика в районе ПС Сарымай, куда будет доставлено оборудование. Данные также указывают на то, что существует небольшая вариация в зависимости от времени суток.

В Таблица 15 показан учет движения вдоль А380 в пунктах N1 и N2, здесь видны низкие объемы движения в районе ПС Сарымай, куда будет доставляться оборудование.

Таблица 15: Сводная информация об учете движения на А380 вблизи ПС Сарымай (Источник: "Juru Energy")

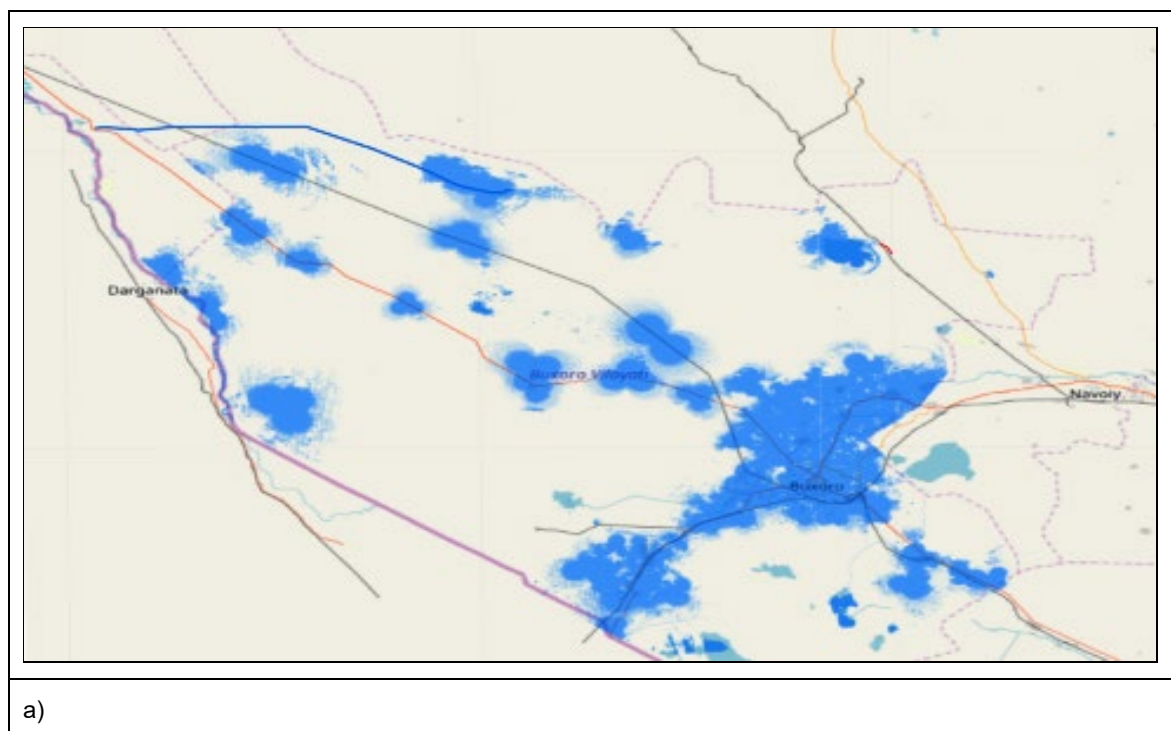
Дата	Срок	Грузовики (всего)	Машины (всего)	Фургоны (всего)
N1 Сарымай				
	9:00-10:00	48	47	24
	14:00-15:00	42	46	21
	15:00-16:00	33	40	19
	16:00-17:00	44	41	22

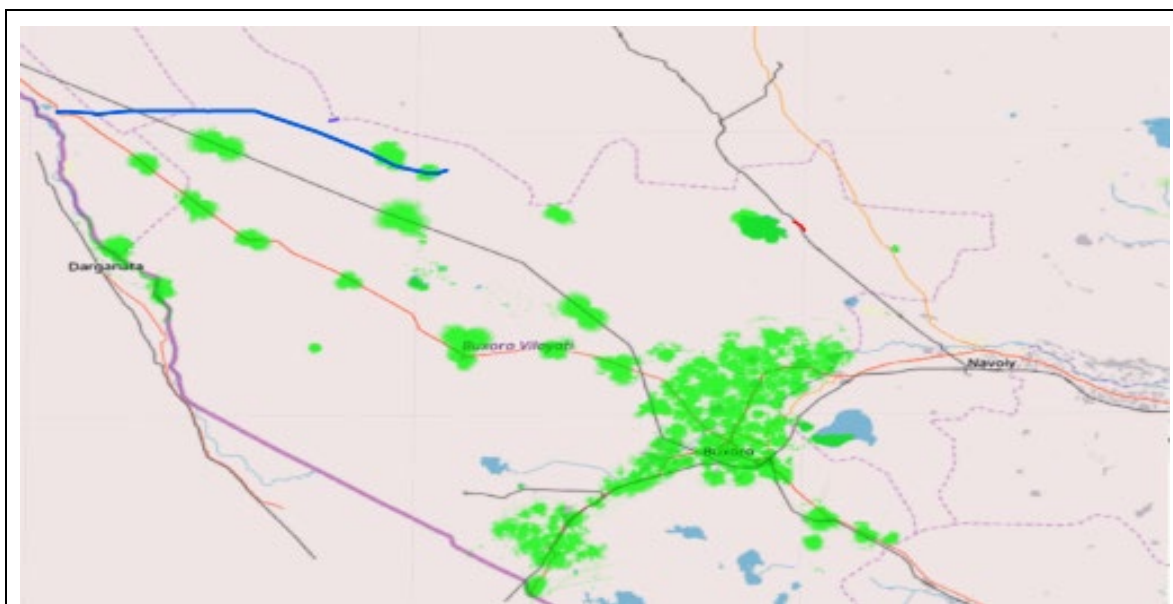
Дата	Срок	Грузовики (всего)	Машины (всего)	Фургоны (всего)
N2 Сарымай				
	7:00-8:00	28	83	43
	8:00-9:00	32	45	13
	9:00-10:00	30	67	35
	10:00-11:00	32	52	15
	11:00-12:00	32	52	15
	12:00-13:00	28	50	31
	13:00-14:00	30	45	24
	14:00-15:00	32	53	14
	15:00-16:00	20	32	5
	16:00-17:00	60	134	31

4.4.11 Связь

Мобильные сети в Узбекистане имеются только в селах, их рабочие зоны не покрывают не населенные районы. Однако в некоторых частях Зоны воздействия Проекта возможно использовать 3G и 4G (Участок 1 и Участок 2). На Рис. 59 показаны зоны покрытия "Uzmobile", провайдера с лучшим покрытием в Зоне воздействия. Есть стационарная телефонная линия, который проходит вдоль автомагистрали А380.

Рис. 59: Покрытие мобильной сети: а-3G, б-4G (Источник: сайт "Uzmobile")





b)

4.5 Социально-экономические исходные условия

4.5.1 Введение

Предлагаемый маршрут пересекает Хорезмскую (Тупракаалинский район) и Бухарскую области (Пешкунский район и Гиждуванский районы). Есть четыре поселка, находящиеся недалеко от подстанции Сарымай (поселки Нукус и Сарымай) и в Пешкунском районе (поселки Калаата и Джанкельды). Все эти поселки считаются находящимися в более широкой зоне воздействия Участка 1 ("Поселки в Зоне воздействия").

Линия по схеме подключения «заход-выход» Навои (Участок 2) расположена в Гиждуванском районе Бухарской области, ближайший поселок находится недалеко от озера Аякагитма (поселок Агитма). Участок 2 находится примерно в 60 км от ближайших городов (городов Шоффрикон и Гиждуван). Ближайшие поселки считаются слишком удаленными от проектной площадки Участка 2, чтобы подвергаться воздействиям⁶⁷.

В целях формулирования социально-экономического портрета жителей поселков в зоне воздействия Проекта, с 15 по 21 ноября 2021 года "JE" провела социально-экономический опрос домашних хозяйств в этих поселках. 20% от общего числа существующих домашних хозяйств всех поселков была взята в качестве выборки для проведения опроса. В Таблица 16 ниже показана величина выборки.

Таблица 16: Выборка опроса для общин в зоне воздействия

Нет	Название поселка	Общее число домашних хозяйств	Количество домашних хозяйств, предложенных для исследования (согласно плану)	Исследованное число домашних хозяйств
1	Поселок Нукус	298	59	60
2	Поселок Сарымай	608	121	121
3	Поселок Джанкельды	157	31	30
4	Поселок Калаата	20	4	4
5	Итого	1,083	215	215

Результаты исследования изложены вкратце в последующих главах. Следует принять во внимание, что поселки Джанкельды и Калаата фактически являются частью одного поселка, который был разделен. Поскольку число исследованных домашних хозяйств в поселке Калаата относительно невелико, то результаты исследований поселка Калаата были включены в село Джанкельды, если особо не указано иное.

4.5.2 Демография

Узбекистан – страна с населением 34 232 050 человек⁶⁸. Несмотря на большое население, в стране есть крупные малонаселенные районы. По состоянию на январь 2021 года, население Хорезмской области составляло 1 893 000 человек⁶⁹, а население Бухарской области составляло 1 929 100 человек, по состоянию на апрель 2020 года.

Разбивка данных по численности населения четырех поселков, включенных в Зону воздействия, приведена в Таблица 17 ниже.

⁶⁷ Поселок Агитма может получить выгоды за счет небольшого количества рабочих мест, созданных в результате реализации Проекта.

⁶⁸ <https://data.worldbank.org/indicator/SP.POP.TOTL?locations=UZ>

⁶⁹

https://www.xorazmstat.uz/uz/?preview=1andoption=com_dropfilesandformat=andtask=frontfile.downloadandcatid=306andid=1422andItemid=1000000000000

Таблица 17: Численность населения в поселках зоны воздействия

Нет	Название поселка	Итого населения	Семьи	Домашние хозяйства
1	Поселок Сарымай	3 074	848	608
2	Поселок Нукус	1 445	342	298
3	Поселок Джанкельды и Калаата	753	н/п*	157 в Джанкельды /20 в Калаата
4	Итого	5 272		

* Информация не была предоставлена хокимиятом.

Гендерное распределение довольно однородно в трех районах зоны воздействия, мужчин немного больше, чем женщин. В Таблица 18 приведены данные по гендерному распределению в трех районах зоны воздействия.

Таблица 18: Гендерное распределение в районах в зоны воздействия

Районы	Население	Мужчины (%)	Женщины (%)
Тупраккалинский район	56 300	27 736 (52%)	28 564 (48%)
Пешкунский район	126 111	62 910 (52%)	63 211 (48%)
Гиждуванский район	308 826	156 724 (51%)	152 102 (49%)

Гендерное распределение в четырех поселках зоны воздействия схоже с гендерным распределением в трех районах зоны воздействия. В Таблица 19 показано гендерное распределение в четырех поселках зоны воздействия.

Таблица 19: Гендерное распределение в поселках зоны воздействия

Поселки	Население	Мужчины (%)	Женщины (%)
Поселок Нукус	1 445	730 (51%)	715 (49%)
Поселок Сарымай	3 074	1 558 (52%)	1 516 (48%)
Поселки Джанкельды и Калаата	753	377 (51%)	376 (49%)

4.5.3 Экономика, Занятость и Хозяйственный уклад

Экономика Хорезмской области, в основном, основывается на сельском хозяйстве (выращивание хлопка, фруктов, овощей и риса). Промышленность области также в значительной степени ориентирована на хлопок, в которой преобладают переработка хлопка, добыча хлопкового масла и производство текстиля. Согласно годовому отчету Комитета по статистике (2021 год), валовой региональный продукт (ВРП) за 2017-2020 годы составил 21,6 трлн сумов (рост на 17% по сравнению с предыдущим периодом). В качестве основных "точек роста" Хорезмской области были определены текстильная, автомобильная, электротехническая и пищевая промышленность, туризм, сфера услуг и тепличные хозяйства⁷⁰.

Бухарская область обладает значительными природными ресурсами, особенно природным газом, нефтью, графитом, бентонитом, мрамором и известняком. Значительное место в экономике региона занимают добыча и переработка нефти, природного газа и драгоценных металлов. В Бухарской области одна из крупнейших топливно-энергетических отраслей промышленности в Центральной Азии. Кроме того, широко распространены текстильная промышленность и традиционные узбекские

https://www.xorazmstat.uz/uz/?preview=1andoption=com_dropfilesandformat=andtask=frontfile.downloadandcatid=309andid=1785andItemid=1000000000000

ремесла. По данным Отдела статистики Бухарской области (2020 год), объем ВРП области составил 30 758,1 млрд. сумов что составляет прирост на 101,8% по сравнению с предыдущим периодом. Из них, наибольшая доля ВРП приходилась на сельское хозяйство, лесное хозяйство и рыболовство (46,4%), за которыми следовали услуги (27,7%)⁷¹.

Сельскохозяйственный сектор, в том числе животноводство играет жизненно важную роль в экономике Тупраккалинского района. Тупроккалинский район вносит большой вклад в ВРП Хорезмской области. В 2020 году доля Тупраккалинского района в ВРП Хорезмской области составила 3,524 трлн сумов⁷².

В Пешкунском районе планируется создать промышленную зону, специализирующуюся на производстве строительных материалов⁷³. Кроме того, в Пешкунском и Гиждуванском районах планируется построить две ветроэлектростанции⁷⁴.

Гиждуванский район славится искусными гончарами. Керамические изделия ручной работы продаются на международном уровне благодаря традициям предков династии Нарзуллаевых. В районе есть фабрики, которые производят кожаную обувь, одежду и постельное белье, также фабрики по производству хлопчатобумажной и шелковой пряжи. В районе также выращивают фрукты и овощи⁷⁵.

Основным занятием сельских жителей в общинах в зоне воздействия является выпас скота. Эти люди, как правило, работают в подведомственных организациях Комитета Республики Узбекистан по развитию шелководства и шерстяной промышленности, и занимаются выпасом скота. Лишь несколько жителей поселков, получивших высшее образование, работают инженерами на близлежащих крупных производствах. Еще одним ключевым источником занятости в селах Нукус и Сарымай является внутренняя миграция (в другие регионы страны). Мужчины, в основном, заняты на строительных работах в области. Женщины заняты в сфере образования, в школьном и дошкольном образовании.

На Рис. 60 показана информация о виде деятельности глав домохозяйств в поселке Сарымай. Большинство респондентов (60%) сообщили, что глава домохозяйства работает в государственном (включая выпас скота для Комитета Республики Узбекистан по развитию шелководства и шерстяной промышленности) или частном секторе, почти 9% респондентов ответили, что глава их семьи работает на собственной ферме, либо на ферме, не являющейся их собственностью. Владельцы бизнеса составляют 8% респондентов. 6% населения представляют собой зарегистрированных безработных, незарегистрированные безработные составляют 4% населения.

71 Отдел статистики Бухарской области (2020 год)

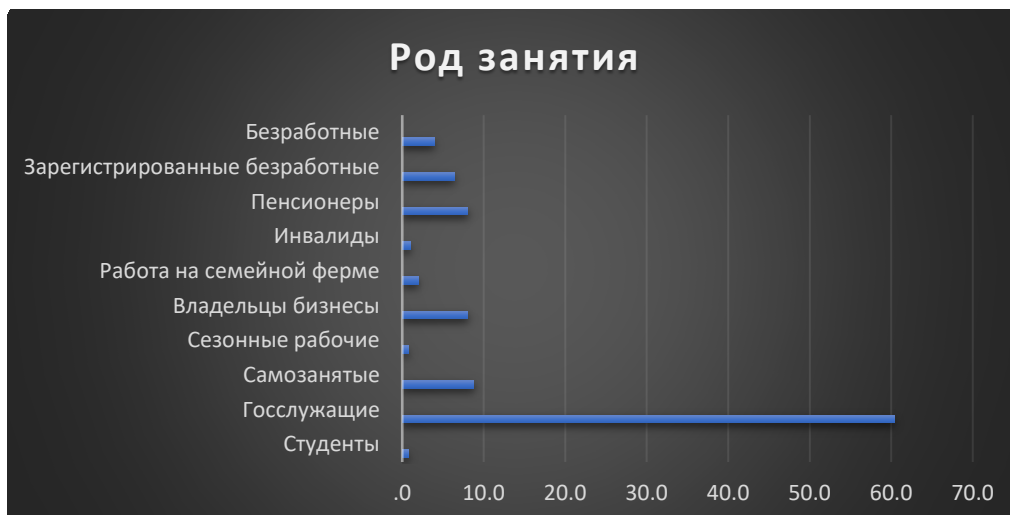
72 Официальный сайт Тупраккалинского муниципалитета <http://www.tuproqqalatumani.uz/site/view?code=Tuprokkalatumani-2020-jilda-3-trln--524-mlrd--sum-kijmatdagi-istemol-tovarlari-islab-cikarildi>

73 <https://www.lexology.com/library/detail.aspx?g=852105d9-5a6c-4b70-a803-58973cefd8c5>

74 <http://tashkenttimes.uz/economy/6480-two-wind-farms-to-be-built-in-bukhara-province>

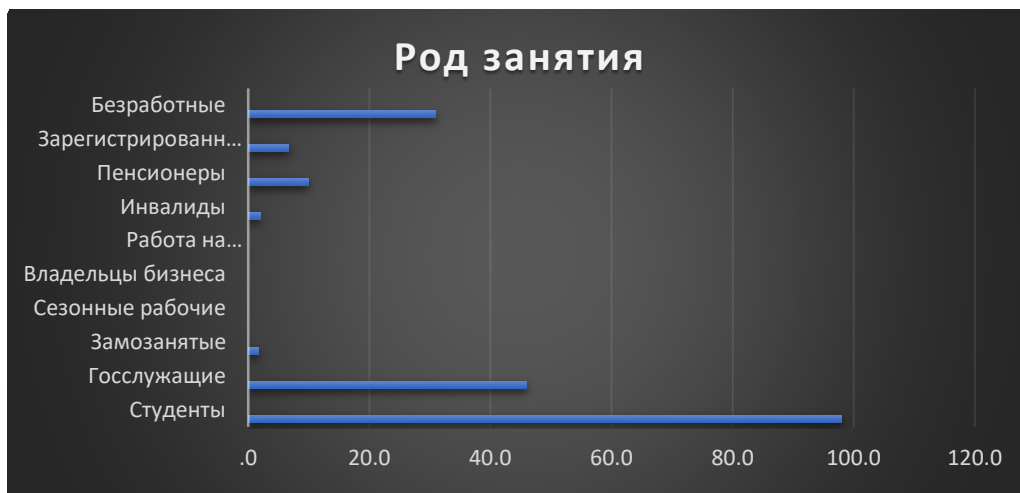
75 <https://folkceramic.uz/muzej-keramiki>

Рис. 60: Занятость в поселке Сарымай



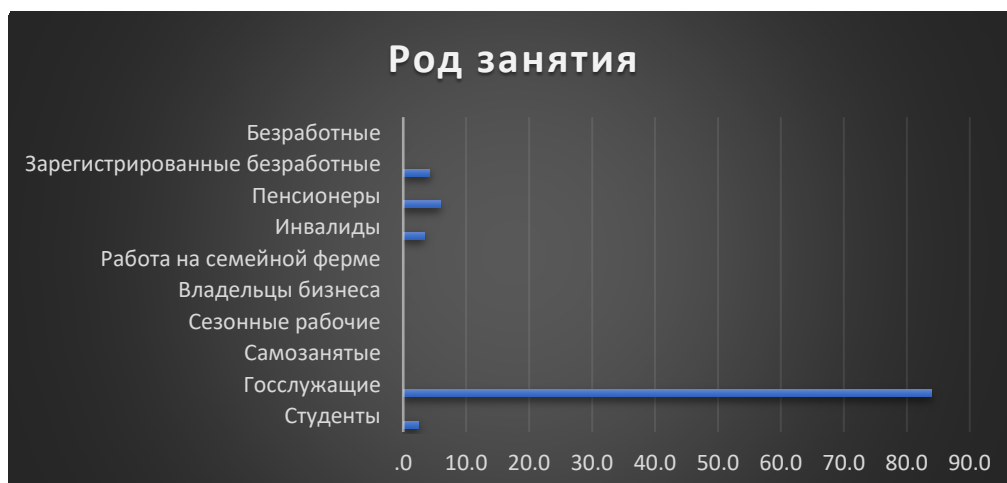
В поселке Нукус занятость в государственном или частном секторе составляет почти 47%, чуть менее 2% местных жителей работают на собственной ферме или на фермах, не являющихся их собственностью. Пенсионеры, по оценкам, составляют 10% населения. Доля безработных, активно ищущих работу, составляет более 31%, тогда как доля безработных, не ищущих работу (зарегистрированные безработные) составляет 2%.

Рис. 61: Занятость в поселке Нукус



На Рис. 62 показана занятость респондентов поселков Джанкельды и Калаата. Большинство жителей Джанкельды и Калааты (84%) работают в государственном или частном секторе, почти 6% являются пенсионерами. В общей сложности, 4% жителей являются зарегистрированными безработными.

Рис. 62: Занятость в поселках Джанкельды и Калаата



Респондентам исследования был задан вопрос, как COVID-19 повлиял на их хозяйственный уклад, и 52% респондентов из поселка Сарымай и 89% респондентов из поселков Джанкельды и Калаата сообщили, что они не были затронуты. 44% в Сарымае, и 11% в Джанкельды и Калаате сказали, что их доходы снизились. Пять респондентов (1,2%) в Сарымае заявили, что они потеряли все источники дохода, а 2% респондентов в Сарымае заявили, что их доход вырос в результате воздействия COVID-19. Информация о воздействии COVID-19 в поселке Нукус не поступала⁷⁶.

4.5.4 Землепользование, сельское хозяйство и природные ресурсы

62,6% общей площади Узбекистана приходится на сельскохозяйственные угодья. Дальнейшее разделение земель выглядит следующим образом: 10,1% - пахотные земли, 0,8% - постоянные посевы и 51,7% - постоянные пастбища. В Узбекистане также имеется 7,7% лесных угодий⁷⁷. Большая часть земель в районах зоны воздействия является сельской местностью. Например, 95% населения в Тупраккалинском районе проживает в сельской местности.

Во время исследования исходных условий было выявлено, что земля вдоль ВЛЭП используется местными скотоводами для выпаса скота (см. Рис. 65). Никаких социальных строений, кроме пастушьих хижин, выявлено не было. Инфраструктура зоны воздействия включает местные линии электропередачи, подземные водопроводы, линии связи и газопроводы. Для осуществления мониторинга и технического обслуживания, вдоль водопровода с интервалом от 500 м до 1 км расположены местные водопроводные станции. На некоторых из этих водопойных станций есть водяной насос и/или скважина, которые пастухи могут использовать для поения своих животных (см. Рис. 66).

⁷⁶ Из ответов социально-экономического опроса.

⁷⁷ Статистика за 2018 год. https://www.indexmundi.com/uzbekistan/land_use.html

Рис. 63: Контрольно-пропускной пункт водопроводной станции



Рис. 64: Аварийный отвод воды



Рис. 65: Пастух



Рис. 66: Скважины для водяных насосов для скота



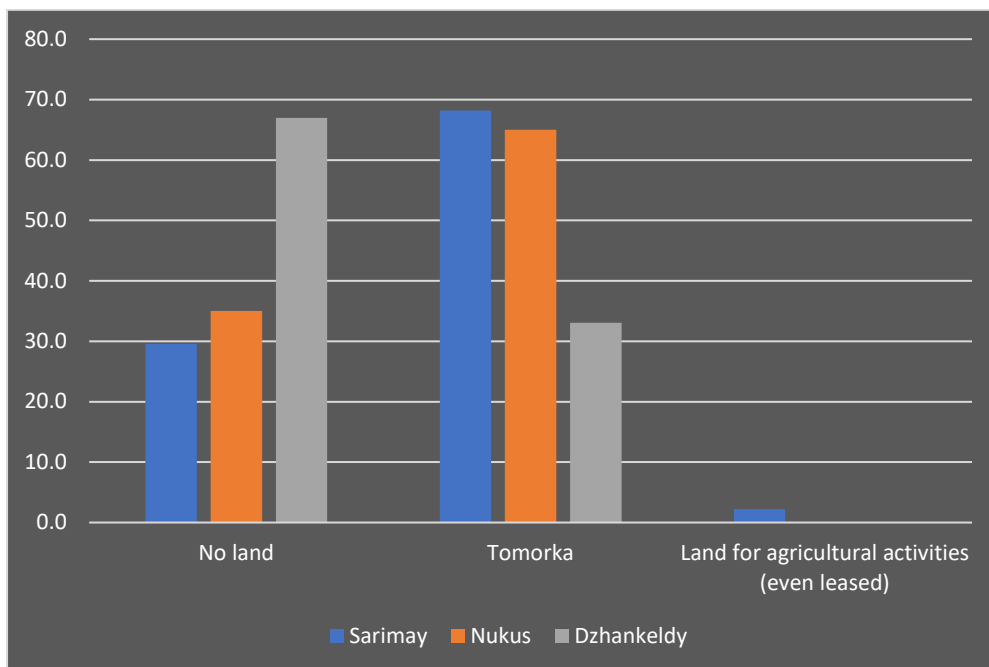
В ходе опроса, жителей поселков зоны воздействия Проекта спросили используют ли они проектную территорию, и если да, то в каких целях. Результат опроса приведены в Таблица 20. Выпас скота является преобладающим видом землепользования в зоне воздействия, в частности для жителей поселка Нукус (96% респондентов). Также было заявлено использование земли в сельскохозяйственных и культурных целях, хотя в ходе наблюдений данное заявление не подтвердилось.

Таблица 20: Использование земель общинами в Зоне воздействия Проекта

Использование земли	Сарымай (%)	Нукус (%)	Джанкельды и Калаата (%)
Выпас скота	18,1	96	25,4
Охота	3,7	...	0
Сельское хозяйство	24,0	...	0
Культура	9,3	...	6,8
Подъездная дорога	0,0	...	5,9

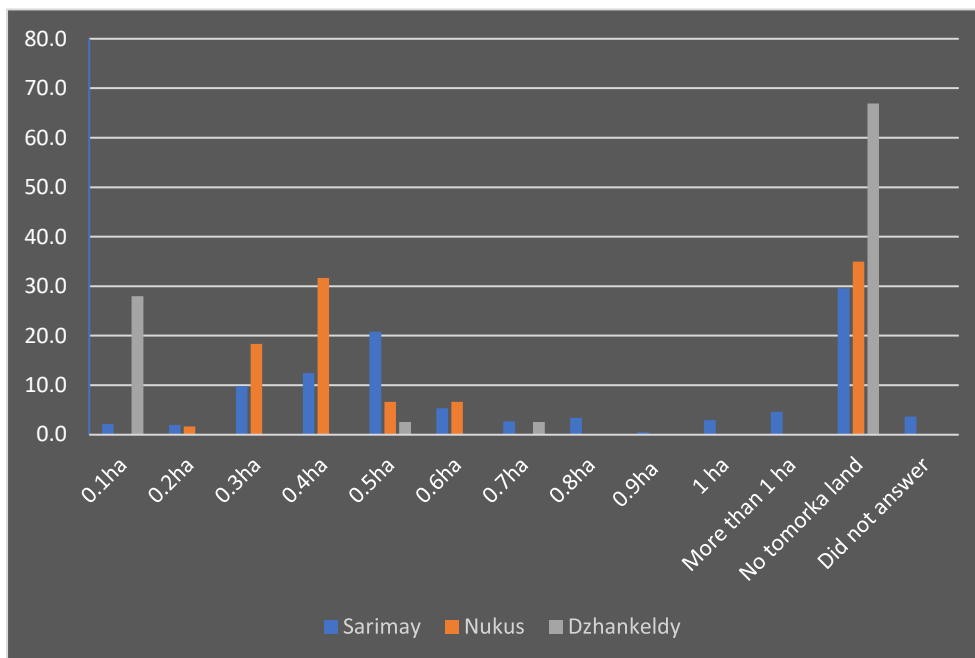
У респондентов опроса спросили, используют ли они землю в поселках, находящихся в зоне воздействия. На Рис. 67 видно, что большинство респондентов в Джанкельды заявили, что не используют землю, а в поселках Сарымай и Нукус большинство респондентов указали, что используют землю “томорка” (небольшой земельный участок, включенный в общую площадь дома, в котором живут люди, на котором выращиваются сельскохозяйственные культуры для личного потребления). Лишь небольшое количество респондентов в Сарымае заявили, что используют землю не по назначению (2,2%).

Рис. 67: Типы землепользования в поселках зоны воздействия



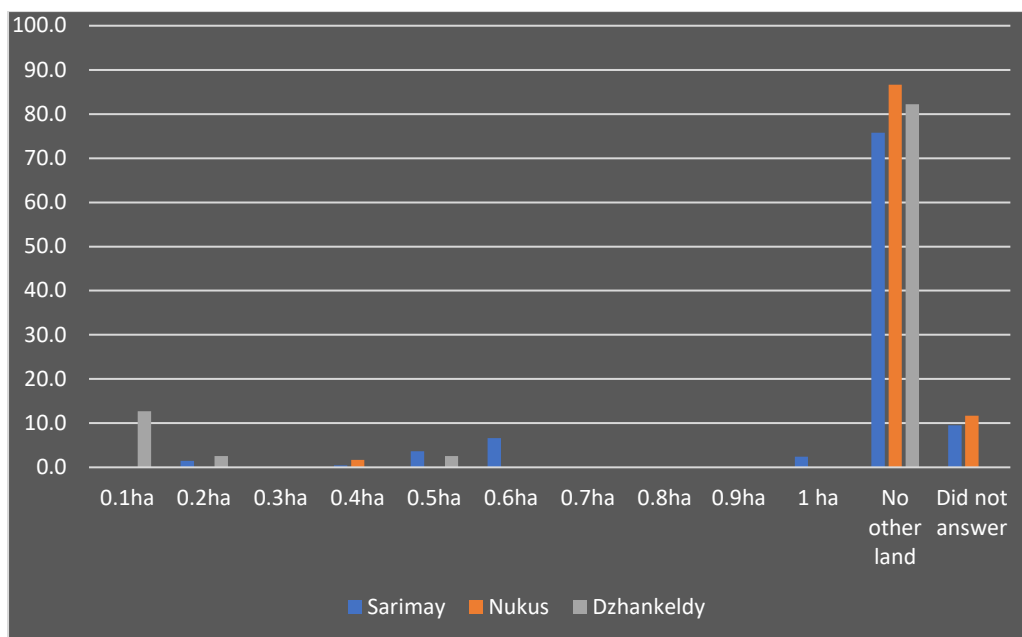
В среднем размеры участков для сельскохозяйственного использования земель составляют до 1 га для сельскохозяйственных целей, однако большинство из них имеют площадь от 0,3 до 0,5 га. Поселки Джанкелды и Калаата, как правило, имеют меньшие по размеру земельные участки томорка и меньший диапазон размеров сельскохозяйственных земельных участков.

Рис. 68: Площадь земли томорка, используемая в поселках



Площадь земли, используемой для иных целей, варьируется от 0,1 га до 1 га. Лишь небольшое число респондентов заявили, что они используют совсем другую площадь (см. Рис. 69).

Рис. 69: Площадь иных видов землепользования в поселках зоны воздействия



Жители поселков также были опрошены по поводу наличия у них домашнего скота (помимо любого домашнего скота, за выпас которого им платит Комитета Республики Узбекистан по развитию шелководства и шерстяной промышленности), и большинство респондентов данного опроса заявили о наличии скота. В общей сложности, 63% домашних хозяйств в Сарымае, 52% домашних хозяйств в Нукусе и 81% домашних хозяйств в Джанкельды и Калаате владеют домашним скотом⁷⁸. Процент домашних хозяйств, владеющих различными видами домашнего скота, показан в Таблица 21. Большинство домашних хозяйств в поселках зоны воздействия владеют либо овцами, либо крупным рогатым скотом. Лишь немногие домохозяйства (всего три) владеют верблюдами – животными, которым требуется наибольший радиус выпаса.

Таблица 21: Виды домашнего скота, принадлежащего жителям поселков в зоне воздействия.

	Овцы (%)	Козы (%)	Верблюды (%)	Курица (%)	Крупный рогатый скот (%)
Сарымай	37,7	16,9	0,7	36,2	47,2
Нукус	33,3	3,3	0	40,0	28,3
Джанкельды и Калаата	55,9	59,3	0	11,0	29,7
Всего общин в Зоне воздействия	40,9	24,0	0,5	31,5	41,7

Примечание: итоговые значения превышают 100%, так как люди владеют более чем одним видом домашнего скота.

4.5.5 Бедность и равноправие

По данным Азиатского банка развития (АБР), по состоянию на 2019 год, за национальной чертой бедности проживало 11% населения Узбекистана. В общей сложности, 7,3% трудоспособного населения зарабатывали меньше показателя бедности по паритету покупательной способности в 1,90 доллара США⁷⁹. Уровень бедности в Узбекистане снижался, однако на него негативно повлияла пандемия COVID-19. В 2020 году было установлено, что 1,3% населения (примерно 448 000 человек), возможно, впали в бедность вследствие COVID-19⁸⁰.

⁷⁸ Из данных социально-экономического опроса

⁷⁹ <https://www.adb.org/countries/uzbekistan/poverty#accordion-0-0>

⁸⁰ <https://www.undp.org/press-releases/uzbekistans-health-care-system-economy-hit-hard-covid-19>

Респондентов, участвовавших в социально-экономическом опросе, спросили, достаточен их доход или нет. Ответы были различными в трех местах, они варьировались от «достаточные только для покрытия основных потребностей» (Сарымай) до «более чем достаточно» (Нукус). Лишь небольшой процент респондентов в каждом населенном пункте заявили, что их доходов недостаточно для покрытия основных потребностей (8% в Сарымае, 2% в Нукусе и 9% в поселках Джанкельды и Калаата).

Таблица 22: Достаточность доходов в общинах в зоне воздействия

	Сарымай	Нукус	Джанкельды и Калаата
	%	%	%
Дохода более чем достаточно, можно купить все, что угодно	11,5	65	5,9
Дохода хватает на основные потребности и недостаточно, чтобы что-то купить	25,4	5	54,2
Дохода хватает только для основных потребностей (еда, одежда, счета)	52,1	25	31,4
Дохода недостаточно для покрытия основных потребностей	8,1	2	8,5
Нет ответа, отказались ответить	2,9	3	0
Итого	100	100	100

Раз в год Правительство Узбекистана предоставляет пособие по бедности в виде материальной и нематериальной помощи семьям с низкими доходами. Данные в Таблица 23 свидетельствуют о том, что меньшинство респондентов получает пособие по бедности, хотя существует небольшое расхождение между необходимостью и получением пособия.

Таблица 23: Получение пособий по бедности в поселках в зоне воздействия (%)

	Сарымай (%)	Нукус (%)	Джанкельды и Калаата (%)
Получает пособие по бедности	3	7	12
Нуждается в пособии по бедности, но не получает его	16	10	5
Не нуждается в пособии по бедности	81	83	83
Итого	100	100	100

4.5.6 Труд и права человека

Несмотря на значительные усилия, в Узбекистане, по-прежнему, практикуется принудительный труд. В Узбекистане запрещен принудительный труд, но в хлопковой промышленности все еще продолжают случаться, в том числе и единичные случаи использования детского труда. Последнее могло увеличиться в силу закрытия школ из-за COVID-19, а также экономических трудностей. Как и в хлопковой отрасли, в 2018 году было установлено, что местные чиновники заставляли «учителей, студентов (в том числе детей), работников частного бизнеса и других лиц работать на строительстве и в других видах деятельности сельского хозяйства, не относящихся к хлопковой

отрасли...». Этот вид принудительного труда обычно считается частью традиционной системы *хашар* – добровольного труда на благо общества⁸¹.

Согласно Докладу Государственного департамента США о торговле людьми (2021 г.), Узбекистан не полностью отвечает минимальным стандартам в отношении торговли людьми, но благодаря усиленным усилиям правительства и с учетом воздействия COVID-19 позиция страны повысилась до 2 Категории⁸². Некоторые положительные изменения включают в себя то, что в январе 2020 года правительство ввело уголовную ответственность за неоднократное применение принудительного труда⁸³, кроме того, в Уголовный кодекс Узбекистана были внесены поправки, предусматривающие уголовную ответственность за детский и принудительный труд при первом случае.

Узбекистан был принят Европейским союзом в качестве страны-бенефициара «специального механизма стимулирования устойчивого развития и надлежащего управления (GSP+) в рамках односторонней Всеобщей схемы преференций (GSP)». Это означает, что Узбекистан обязался выполнять 27 основных международных конвенций о правах человека и трудовых правах, защите окружающей среды и климата и надлежащем управлении, которые включены в Регламент GSP⁸⁴ для постоянного мониторинга обязательств бенефициаров GSP+. ЕС будет проводить тщательный мониторинг Узбекистана, чтобы гарантировать, что его законодательные акты отражают обязательства, взятые страной в рамках GSP+⁸⁵.

В стране по-прежнему сохраняется неравенство между мужчинами и женщинами, оно закреплено гендерными стереотипами и отсутствием представительства женщин в законодательных и судебных органах. В 2019 году в Узбекистане был принят закон «О защите женщин от притеснения и насилия», однако гендерное насилие и домогательства (ГНД) все еще сохраняются. В период с января по сентябрь 2021 года правительство Узбекистана сообщило, что около 30 000 женщин и девочек подверглись домогательствам и насилию и получили охранные ордера. Также в стране имеют место значительная дискриминация и притеснение сообщества ЛГБТК+, и «в Узбекистане продолжает действовать уголовная ответственность за однополые отношения между мужчинами по обоюдному согласию, предусматривающая наказание в виде лишения свободы на срок от одного до трех лет»⁸⁶.

В связи с COVID-19, правительство Узбекистана ввело обвинения, связанные с распространением ложной информации о COVID-19, а также ужесточило наказания за нарушение карантина или отказ от медицинского обследования или лечения⁸⁷.

4.5.7 Здоровье и безопасность населения

В Сарымае имеются медицинские учреждения, такие как семейная поликлиника и больница (лишь небольшое число респондентов утверждало, что у них есть доступ к услугам детских поликлиник и частных клиник – 2,2% и 0,7% респондентов соответственно). В поселке Нукус имеется семейная поликлиника (небольшое число респондентов отметили, что для них доступны услуги больниц – 3,7%). В поселке Джанкельды есть семейная поликлиника, в Калаате нет доступа к какой-либо инфраструктуре здравоохранения.

81 <https://www.state.gov/reports/2021-trafficking-in-persons-report/uzbekistan/>

82 Там же

83 <https://www.hrw.org/world-report/2021/country-chapters/uzbekistan#>

84 Дополнительную информацию о 27 международных конвенциях можно найти на следующем веб-сайте EUR-Lex - 32012R0978 - EN - EUR-Lex (europa.eu)

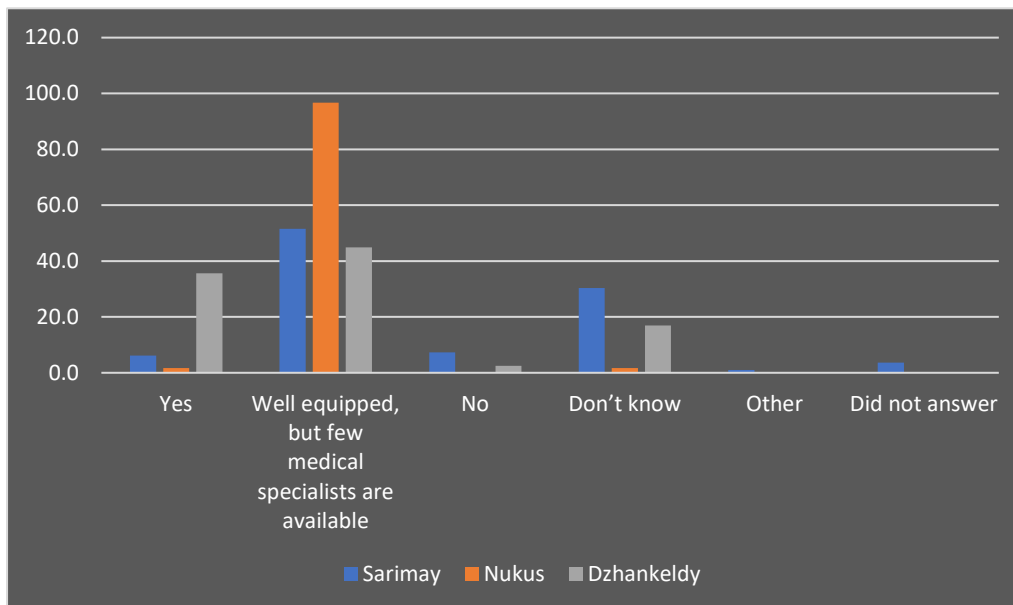
85 <https://trade.ec.europa.eu/doclib/press/index.cfm?id=2263>

86 <https://www.hrw.org/world-report/2021/country-chapters/uzbekistan#>

87 Там же.

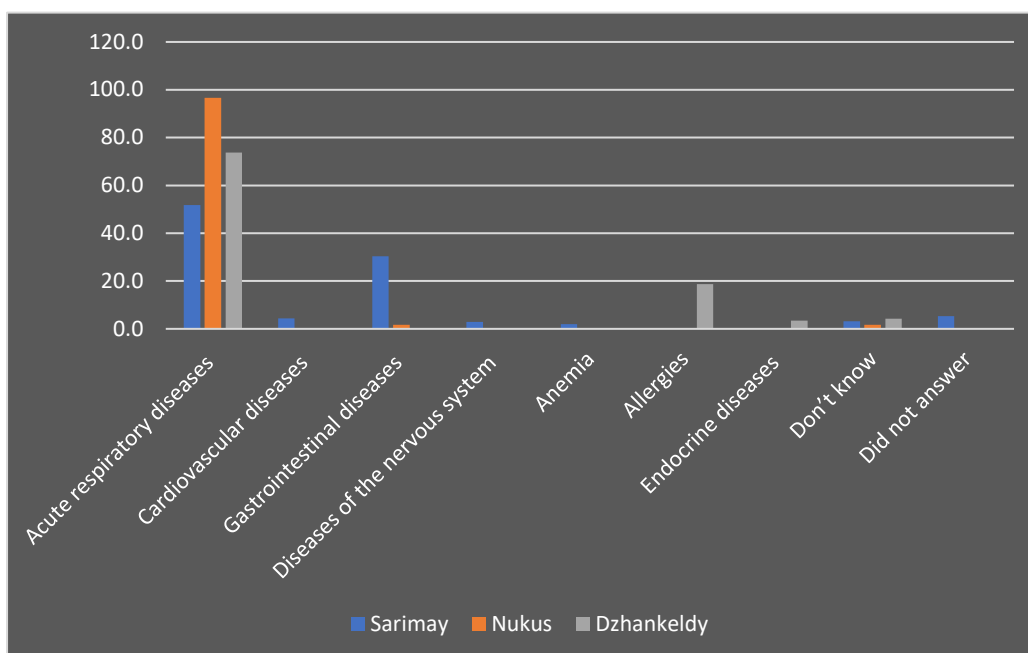
Респондентов опроса спросили, оснащены ли должным образом оборудованием местные медицинские учреждения, и большинство респондентов заявили, что медицинские учреждения в их местности хорошо оснащены оборудованием, однако не хватает медицинского персонала (см. Рис. 70).

Рис. 70: Восприятие жителями поселков зоны воздействия того, насколько хорошо оснащены медицинские учреждения



Согласно ответам респондентов опроса, наиболее распространенными проблемами со здоровьем в поселках зоны воздействия (см. Рис. 71) являются острые респираторные заболевания (к ним относятся грипп и простуда), в поселке Сарымай 30% опрошенных отметили, что среди их жителей распространены желудочно-кишечные заболевания (такие как гастрит, цирроз и пептические язвы), а в поселках Джанкельды и Калаата аллергия была названа главной проблемой со здоровьем у 19% опрошенных.

Рис. 71: Наиболее распространенные проблемы со здоровьем среди жителей поселков зоны воздействия



Респондентов опроса попросили назвать две основные проблемы, с которыми обычно сталкиваются жители их поселка. В Таблица 24 показана первая проблема, о которой

сообщили респонденты. Ответы ранжированы далее от 1 до 8 (от наиболее до наименее часто упомянутой проблемы соответственно). Пункт без номера не был определен респондентами как проблема. Жители всех трех поселков в зоне воздействия назвали безработицу как основную проблему в своем поселке. Нехватку питьевой воды жители поселков Сарымай, Джанкельды и Калаата отметили как вторую, а поселок Нукус как третью ключевую проблему в их местности. . Несколько респондентов назвали своей главной проблемой нехватку пастбищных угодий или бедность.

Таблица 24: Первая проблема для жителей поселков в зоне воздействия

	Сарымай (ранжирование)	Нукус (ранжирование)	Джанкельды и Калаата (ранжирование)
Безработица	1	1	1
Нехватка питьевой воды	2	3	2
Соленость почвы	5 (одинаково)	2	3
Отсутствие централизованного газоснабжения		6 (одинаково)	7
Бедность	6		8 (одинаково)
Нехватка больниц/ низкое качество услуг	4	6 (одинаково)	8 (одинаково)
Большое расстояние до рынков	3	4	5
Непроходимые/плохие дороги	5 (одинаково)		4
Нехватка пастбищных угодий		5	6

В Таблица 25 показана вторая основная проблема, о которой упомянули жители поселков в зоне воздействия. В поселках Сарымай, Джанкельды и Калаата респонденты отметили нехватку питьевой воды второй основной проблемой (в поселках Джанкельды и Калаата основной проблемой также были отмечены непроходимые/плохие дороги). В поселке Нукус безработица была снова указана в качестве основной проблемы, затем последовала проблема нехватки питьевой воды. Отсутствие больниц и газоснабжения не было отмечено проблемой по мнению большинства респондентов.

Таблица 25: Вторая проблема для жителей поселков в зоне воздействия

	Сарымай (ранжирование)	Нукус (ранжирование)	Джанкельды и Калаата (ранжирование)
Безработица		1	
Нехватка питьевой воды	1	2	1 (одинаково)
Соленость почвы	5	3	6
Отсутствие централизованного газоснабжения		5	
Бедность	3 (одинаково)		5
Нехватка больниц/ низкое качество услуг	7	6 (одинаково)	
Большое расстояние до рынков	2	4	2
Непроходимые/плохие дороги	4	6 (одинаково)	1 (одинаково)

Нехватка пастбищных угодий	6		3
Высокая стоимость проезда в общественном транспорте	3 (одинаково)		4

4.5.8 Образование

В поселке Сарымай действуют три учебных заведения: один колледж, одна школа и один детский сад. В поселке Нукус действует пять учебных заведений (две школы, два детских сада и один колледж). В поселках Джанкельды и Калаата действуют пять образовательных учреждений (две школы, два детских сада и один колледж).

Ответы показывают, что большинство респондентов из поселков Сарымай и Нукус закончили среднюю школу или закончили среднее специальное образование (колледж, лицей, профессиональное училище или техникум), что свидетельствует об относительно хорошем уровне образования.

Таблица 26: Уровни образования в жителей поселков в зоне воздействия

	Сарымай (%)	Нукус (%)	Джанкельды и Калаата (%)
Необразованный/не окончил среднюю школу	0	5,0	0
Учился, но не закончил среднюю школу	5,9	8,3	1,7
Закончил среднюю школу	50,6	63,3	30,5
Среднее специальное образование (закончил колледж, лицей, профессиональное училище, техникум)	26,4	18,3	50,8
Высшее образование / аспирантура (магистратура/докторантура)	17,1	5,0	16,9
Итого	100	100	100

Степень грамотности населения тоже достаточно высокая, отсутствует безграмотность среди глав домохозяйств в поселках зоны воздействия. Небольшое число, всего 57 человек (или 10% от всей выборки), были отнесены к полуграмотным.

Таблица 27: Показатели грамотности глав домашних хозяйств

	Сарымай (%)	Нукус (%)	Джанкельды и Калаата (%)
Неграмотные	0	0	0
Полуграмотные (может написать имя и прочитав базовый текст)	13,0	1,7	2,5
Грамотные	87,0	98,3	97,5
Итого	100	100	100

В поселках Нукус, Джанкельды и Калаата, учились все учащиеся, из общего числа исследованного населения, которые могут посещать различные учебные заведения. В поселке Сарымай 14% учащихся колледжей, и 1,7% учащихся школ и детских садов не посещали соответствующие учреждения по причине их отдаленного расположения. Большинство женщин домохозяйки, поскольку им необходимо присматривать за детьми дома, кроме того, было отмечено, что плата за детский сад чрезмерно высока для некоторых семей.

4.5.9 Язык и этническая принадлежность

Жители поселков зоны воздействия говорят на четырех разных языках, отражающих разнообразие их этнических групп. Было выявлено, что в представители поселка Сарымай обладают наибольшим количеством языковых способностей. В поселке Нукус никто из респондентов не мог утверждать, что хорошо говорит или понимает узбекский язык.

Таблица 28: Языки, на которых говорят в общинах в Зоне воздействия

Язык	Сарымай	Нукус	Джанкельды и Калаата
Узбекский	275	0	114
Казахский	125	10	111
Русский	241	18	25
Другие языки Центральной Азии (таджикский, туркменский, кыргызский)	66	17	4
Итого ⁸⁸	707	45	254

Главы домашних хозяйств в общинах в Зоне воздействия принадлежат к различным национальностям или этническим группам. Большинство глав домашних хозяйств в Сарымае – узбеки (58%). Однако, в поселках Джанкельды и Калаата никто из глав домохозяйств не относит себя к узбекам, в поселке Нукус только 10% опрошенных относят себя к данной этнической группе. Большинство глав домашних хозяйств в поселке Нукус отнесли себя к выходцам из других стран Центральной Азии, большинство глав домашних хозяйств из поселков Джанкельды и Калаата назвали себя казахами.

Таблица 29: Этнические группы глав домашних хозяйств в поселках в зоне воздействия

Национальность	Сарымай	Нукус	Джанкельды и Калаата
Узбеки	57,7	10,0	0
Казахи	0,0	0,0	82,2
Другие народы Центральной Азии (таджики, туркмены, кыргызы)	42,3	90,0	15,3
Другие азиатские народы	0,0	0,0	2,5
Итого	100	100	100

Несмотря на то, что жители Сарымае, Нукуса, Джанкельды и Калааты принадлежат к разным этническим группам (узбеки, туркмены, казахи, а также таджики), в поселках, затрагиваемых Проектом, не было выявлено социальных конфликтов между этническими группами. В обеспечении единства в общинах в Зоне воздействия решающую роль играет религия. Большинство домашних хозяйств исповедуют ислам, однако в исследовании это не указывалось прямо из-за культурных особенностей раскрытия такого рода информации.

4.5.10 Инфраструктура и услуги

Местные поселки связаны с другими областями Узбекистана через главную автомагистраль А380 а также через множество грунтовых дорог. Примерно в 3 км от территории Проекта проходит железнодорожная линия. Для Участка 1 ближайшая станция Даутепа, расположена в 8 км от зоны воздействия Проекта, для Участка 2 остановка № 139 находится в пределах зоны воздействия Проекта.

⁸⁸ Цифры в Таблице 28 в сумме превышают общее количество проведенных опросов, поскольку респонденты могли выбрать более одного языка. Кроме того, некоторые люди предпочли не отвечать на этот вопрос в ходе опроса (25 человек в Нукусе и восемь человек в Сарымае).

В настоящее время реконструируется социальная инфраструктура в поселках Сарымай и Джанкельды. Инфраструктура в поселках Нукус и Калаата нуждается в реконструкции. Неотложные потребности (одежда, продукты питания) жителей Сарымае, Нукуса, Джанкельды и Калааты в большинстве своем обеспечивает ближайший местный рынок. Общественный транспорт обычно доступен примерно для половины населения каждой деревни.

4.5.11 Уязвимые группы

Совместное исследование уязвимости Правительства Узбекистана и Всемирного банка показало, что к некоторым ключевым уязвимым группам в Узбекистане, среди прочих, относятся пожилые люди (хотя они защищены пособиями по социальной защите, среди них чаще встречаются инвалиды или нуждающиеся в медицинской помощи), члены общин, получающие социальную помощь, домохозяйства с мигрантами и безработные⁸⁹.

Уязвимые группы, выявленные в общинах в Зоне воздействия, в основном, состоят из семей с низким уровнем дохода, людей с ограниченными возможностями, а также безработных, особенно безработных женщин.

На вопрос о проблемах, с которыми сталкиваются женщины-члены домохозяйства (особенно, когда они были на работе), большинство респондентов в поселках Сарымай, Нукус, Джанкельды и Калаата заявили, что никаких проблем не возникало (80%, 93% и 89% соответственно). Небольшой процент респондентов в Сарымае, Джанкельды и Калаате также указали на проблемы доступа к профессиональному обучению и образованию и на экономическое неравенство. Вторая по величине доля во всех поселках была у респондентов, которые не считали, что могут ответить (15%, 5% и 5% соответственно).

Таблица 30: Проблемы, с которыми сталкиваются женщины в в поселках, затрагиваемых Проектом (%)

	Сарымай %	Нукус %	Джанкельды и Калаата, %
Никаких проблем не возникало	80,2	93,3	89
Доступ к образованию и профессиональному обучению	1,7	0	2,5
Неуважение/ домогательство	0,7	0	
Доступ к равным возможностям	0,7	1,7	
Экономическое неравенство	2	0	3,4
Не смогли ответить	14,7	5	5,1
Итого	100	100	100

4.5.12 Культурное наследие

В Узбекистане есть пять объектов, внесенных в Список Всемирного наследия ЮНЕСКО, ближайшие к площадке Проекта находятся в городе Хива (Хорезмская область) и в городе Бухара (Бухарская область), на расстоянии не менее 85 км от Участка 2⁹⁰. Однако, проект расположен в районе пустыни Кызылкум, которая известна палеонтологическими находками.

89 <https://openknowledge.worldbank.org/bitstream/handle/10986/33162/Uzbek-Population-Risk-and-Vulnerability-Assessment.pdf?sequence=1&disAllowed=y>

90 <https://whc.unesco.org/en/statesparties/uz>

В Пешкунском районе выявлены районы культурного наследия. Это 12 археологических памятников, 12 архитектурных памятников и объект ансамбля Худжа Пешку культурного наследия Узбекистана⁹¹.

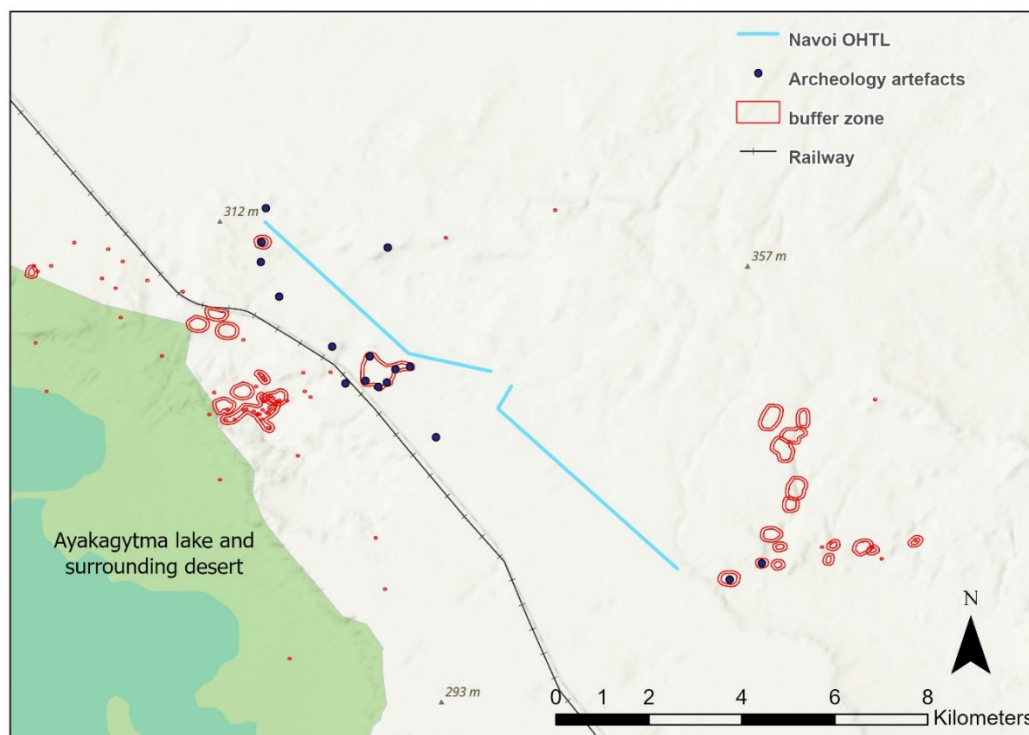
В Гиждуванском районе насчитывается 20 археологических памятников, 27 памятников архитектуры и два объекта культурного наследия Узбекистана. Наиболее известные из них - архитектурные памятники мазара Абдулхалика Гиждувани: медресе Улугбека⁹².

Консультации с Агентством культурного наследия при Министерстве туризма и спорта Республики Узбекистан⁹³ выявили, что в отношении Участка 1 и Участка 2 нет объектов культурного наследия, имеющих национальное значение. Ответы региональных отделений агентства в Бухаре, Хорезме и Навои также подтвердили эту информацию.

Во время посещения площадки Проекта в октябре и ноябре 2021 года, не было выявлено визуального присутствия культурных или археологических объектов. Кроме того, местные землепользователи, в частности скотоводы, также утверждали, что прилегающие территории в радиусе 5 км от сервитута не имеют для них ни культурного, ни религиозного значения.

Национальный центр археологии провел несколько археологических исследований в окрестностях Участка 2 (Баш), также предлагаемый маршрут Проекта для Участка 2 расположен рядом с археологическими артефактами, выявленными в результате этого исследования. В 2015 году французско-узбекская экспедиция обнаружила несколько мест культурного значения, относящихся к периоду неолита, недалеко от озера Аякагитма. На Рис. 72 показано расположение обнаруженных археологических артефактов рядом с Участком 2.

Рис. 72: Археологические артефакты рядом с Участком 2



Источник: Ответ на консультационное письмо Национальному центру археологии

91 Постановление Кабинета Министров Республики Узбекистан № 981 от 11.12.2019 г., "Об утверждении Положения о порядке установления водоохранных зон и санитарных зон в водных объектах на территории Республики Узбекистан".

92 Тупраккала - это недавно основанный район, и никакой конкретной информации о культурном наследии в этом районе нет.

93 Агентство культурного наследия при Министерстве туризма и спорта Республики Узбекистан является государственной организацией, отвечающей за культурное наследие

Национальный центр археологии сообщил, что требуемая буферная зона варьируется от 200 м до 25 м, в зависимости от ценности найденных артефактов. Основываясь на предварительных координатах Участка 2, Национальный центр археологии смог измерить расстояние между Участком 2 и местоположением археологических артефактов и обнаружил, что Участок 2 находится примерно в 150 метрах от ближайшего археологического объекта. Таким образом, Национальный центр археологии пришел к выводу, что строительство Участка 2 не повлияет на местоположение выявленных археологических артефактов, где поддерживается буферная зона.

Национальный центр археологии⁹⁴ сообщил, что в рамках Проекта проводятся дальнейшие археологические исследования вдоль Участка 1 (Сарымай-Джанкельды), поскольку район Кызылкум обладает значительным археологическим потенциалом и еще не исследован.

⁹⁴ Национальный центр археологии является государственной организацией, ответственной за объекты, которые имеют археологическое значение для Узбекистана

4.6 Исходные условия биоразнообразия

4.6.1 Введение

Проект охватывает части пустынного региона Кызылкум, очень сухого региона, содержащего целый ряд типов пустынной растительности, характеризующихся низкой плотностью, высотой, разнообразием и продуктивностью растительной жизни, а также низкой плотностью и разнообразием животного мира, хотя многие виды хорошо адаптированы и специализированы для выживания в пустынном климате, а флора и фауна включают в себя ряд чувствительных видов с относительно узкими экологическими и географическими ареалами. Регион, в основном, равнинный, здесь есть несколько небольших изолированных горных хребтов или скалистых массивов. Хотя это очень засушливый регион, в пустыне Кызылкум есть несколько изолированных озер и других водоемов, расположенных в больших топографических низменностях, некоторые из них засолены из-за значительного испарения. На западе регион также граничит с прибрежным коридором Амударьи, речной системой, которая течет на юг от Аральского моря. Река имеет огромное значение будучи источником воды для сельскохозяйственной деятельности и населенных пунктов региона, и для обеспечения биоразнообразия региона.

Большая часть пустыни Кызылкум используется населением региона для выпаса домашнего скота с низкой интенсивностью. При этом типы растительности и ареалы обитания, в основном, находятся в естественном состоянии, но подвергаются антропогенному давлению от выпаса скота (например, сокращение растительного покрова). Воздействие также оказывают другие факторы – охота и повреждения земель.

Исходная характеристика биоразнообразия была разработана для Проекта группой национальных и международных экспертов по биоразнообразию. Она основана на всестороннем обзоре технической литературы, общедоступных баз данных о биоразнообразии и других источников "кабинетной" информации, которые послужили основой для а) проведения первоначального скрининга объектов Критически важных ареалов обитания (КВАО) и Приоритетных объектов биоразнообразия (ПОБ) в соответствии с ТР6 ЕБРР, и б) проведения ряда базовых исследований биоразнообразия, предназначенных для информирования оценки КВАО и подготовки разделов ОЭСВ по исходным условиям биоразнообразия и оценке воздействия. Базовый раздел этой ОЭСВ объединяет кабинетный анализ, результаты базового обследования и оценки КВАО, чтобы охарактеризовать исходное состояние зоны воздействия Проекта (что в контексте оценки КВАО эквивалентно экологически приемлемой области анализа или ЭПОА), с акцентом на элементы биоразнообразия, которые были идентифицированы либо как характеристики КВАО, либо как ПОБ для Проекта. Эта информация подтверждается полными отчетами об исследованиях биоразнообразия, включенными в качестве технических приложений.

4.6.2 Критические среды обитания и приоритетные характеристики биоразнообразия

Политика ЕБРР в области биоразнообразия (ТР6) уделяет особое внимание защите наиболее чувствительных, уязвимых и/или незаменимых элементов биоразнообразия. Уровень наивысшего приоритета таких объектов определяется как Критически важный ареал обитания (КВАО), который определяется пятью определенными критериями, описанными в ТР6 ЕБРР. Второй уровень определяется как приоритетные объекты биоразнообразия (ПОБ), которые могут быть иницированы четырьмя определенными критериями, описанными в ТР6 ЕБРР. В соответствии с ТР6 следует по возможности избегать воздействия как на КВАО, так и на ПОБ, и не следует продолжать деятельность по Проекту, если не будут выполнены определенные условия. Среди этих условий есть определенные стандарты смягчения последствий, которые должны быть соблюдены

для смягчения любых неизбежных воздействий, а именно: воздействия на элементы КВАО должны достигать «чистого эффекта роста» этих элементов; воздействие на ПОБ должно обеспечивать «отсутствие чистых потерь» в этих функциях.

Для обеспечения того, чтобы исходное исследование биоразнообразия соответствовало ТР6 ЕБРР, характеристики биоразнообразия, которые потенциально могут быть затронуты Проектом, были сначала проверены на соответствие критериям ЕБРР КВАО и ПОБ. Этот скрининг был использован для информирования о масштабах и структуре программы исследования исходного состояния биоразнообразия. Результаты базового исследования биоразнообразия впоследствии оценивались в соответствии с процедурами и с использованием конкретных критериев и количественных порогов, описанных в ТР6 ЕБРР и соответствующем Методическом руководстве 6, для проведения оценки КВАО и ПОБ для всех потенциально затрагиваемых объектов биоразнообразия. Набор характеристик биоразнообразия, определенных как КВАО или ПОБ в этой оценке, представлен и кратко обоснован в Таблица 31. Более подробная информация об оценке КВАО/ ПОБ представлена в подразделах, организованных в таксономическом порядке, которые следуют ниже. Эти определения КВАО и ПОБ затем использовались в качестве основы для разработки планов мониторинга и/или смягчения последствий для каждого объекта биоразнообразия, в зависимости от ситуации, в соответствии с ТР6 ЕБРР, как описано в последующих разделах данной ОЭСВ и связанного с ней ПЭСУ.

Необходимым шагом для выполнения оценки КВАО в соответствии с ТР6 ЕБРР является определение экологически приемлемой области анализа (ЭПОА), которая по сути соответствует специализированному, специфичному для биоразнообразия определению зоны воздействия Проекта для объектов биоразнообразия. ЕБРР определяет ЭПОА как видоспецифическую концепцию, признавая, что один и тот же проект может иметь совершенно разные области эффективного воздействия на разные виды или объекты биоразнообразия в зависимости от моделей перемещения, связности ландшафтов или других экологических характеристик видов или объектов, следовательно, в принципе не существует единой ЭПОА для любого проекта, а скорее отдельная ЭПОА для каждого потенциально затрагиваемого вида или объекта биоразнообразия. Чтобы выполнить оценку КВАО для этого Проекта, набор ЭПОА был определен на основе рассмотрения соответствующей экологической информации для конкретных видов. В некоторых случаях считалось, что одна и та же ЭПОА применима к нескольким видам, если эти виды имеют общие ключевые характеристики расселения, перемещения или другие экологические характеристики, которые привели к общей, аналогичной эффективной зоне влияния Проекта. Набор ЭПОА, использованный для оценки КВАО, и виды/группы, для которых они были сочтены применимыми, представлены в Таблица 32.

Таблица 31: Резюме результатов оценки критических сред обитания и приоритетных объектов биоразнообразия для Проекта линии электропередачи 500 кВ Сарымай-Джанкельды⁹⁵.

Объекты биоразнообразия ⁹⁶	Высший таксон	Глобальный статус МСОП ⁹⁷	Национальный статус ⁹⁸	Применимый критерий КВАО/ПОБ ⁹⁹			ЭПОА	Оценка МСОП минимальной глобальной популяции ¹⁰⁰	Определение	Обоснование
				Угрожаемые/уязвимые виды	Виды с ограниченным ареалом	Мигрирующие/конгрегационные виды				
				КВАО критерий ii, ПОБ критерий ii	КВАО критерий iii, ПОБ критерий ii	КВАО критерий iv, ПОБ критерий ii				
<i>Acanthophyllum cyrtostegium</i>	Растение	NA	3 (VU)	X			1	Н/Д	ПОБ	Нет применимого триггера КВАО, критерий ПОБ ii считается применимым из-за отсутствия глобальной оценки МСОП
<i>Tulipa lehmanniana</i>	Растение	NA	3 (VU)	X			1	Н/Д	ПОБ	Нет применимого триггера КВАО, критерий ПОБ ii считается применимым из-за отсутствия глобальной оценки МСОП

95 Категории статуса для красных списков животных МСОП и Узбекистана следующие: CR = находящийся в критическом состоянии; EN = находящийся под угрозой исчезновения; VU = Уязвимый; NT = близкий к угрозе; (пробел) = (LC) Вызывает наименьшее беспокойство (МСОП) или не включен в национальный список; NA = не оценен. Для красного списка растений Узбекистана указывается статусная категория, опубликованная в красном списке, а также предоставляется приблизительный эквивалент в категориях МСОП. См. текст для дополнительного обоснования определений КВАО/ ПОБ. Экологически приемлемые области анализа (ЭПОА) были определены на основе экологических соображений, связанных с конкретными видами, в соответствии с ТР6 ЕБРР, и номера, указанные в таблице, соответствуют номерам, указанным в таблице 31

96 Экосистемы и места обитания, потенциально затронутые Проектом, не соответствовали ни одному из критериев «приоритетных экосистем», включая «экосистемы, находящиеся под угрозой исчезновения», «экосистемы, находящиеся под угрозой или уникальные экосистемы» (критерий КВАО i), «районы, связанные с ключевыми эволюционными процессами» (критерий КВАО v) или «среды обитания, находящиеся под угрозой исчезновения» (критерий ПОБ i), как это определено в ТР6 ЕБРР и связанном с ним Руководстве 6. Также не были соблюдены критерии каких-либо «значительных особенностей биоразнообразия, выявленных широким кругом заинтересованных сторон или правительств» (ПОБ критерий i), критерий iii) или «экологическая структура и функции, необходимые для поддержания жизнеспособности приоритетных характеристик биоразнообразия» (критерий ПОБ iv), следовательно, единственными характеристиками биоразнообразия, включенными в эту таблицу, являются виды (и места их обитания), которые соответствуют одному или нескольким видам. - специфические критерии/пороги КВАО или ПОБ, как описано в таблице.

97 <https://www.iucnredlist.org/> accessed 9 February, 2022

98 Отдельные национальные красные списки Узбекистана для растений и животных, опубликованные Государственным комитетом Республики Узбекистан по экологии и охране окружающей среды в 2019 году.

99 Узбекистан не является членом ЕС и не подписант Бернской конвенции, поэтому конкретные критерии КВАО /ПОБ, относящиеся к местам обитания и видам, которые пользуются особой защитой в соответствии с законодательством ЕС о природе, не считаются применимыми, согласно Руководству 6 ЕБРР.

100 <https://www.iucnredlist.org/> accessed 10 February, 2022

Объекты биоразнообразия ¹⁰	Высший таксон	Глобальный статус МСОП ¹¹	Национальный статус ¹²	Применимый критерий КВАО/ПОБ ¹³			ЭПОА	Оценка МСОП минимальной глобальной популяции ¹⁰⁰	Определение	Обоснование
				Угрожаемые/уязвимые виды	Виды с ограниченным ареалом	Мигрирующие/конгрегационные виды				
Лебедь-кликун	Птица		VU			X	2	180,000	ПОБ	Маловероятно, что ЭПОА будет содержать $\geq 1\%$ мировой популяции в любой момент жизненного цикла вида.
Красноголовый нырок	Птица	VU		X		X	2	760,000	ПОБ	Маловероятно, что деятельность Проекта приведет к включению видов в глобальный список CR/EN и что ЭПОА будет содержать $\geq 1\%$ мировой популяции в любой момент жизненного цикла вида.
Белоглазый нырок	Птица	NT	VU	X		X	2	180,000	ПОБ	Маловероятно, что ЭПОА будет содержать $\geq 1\%$ мировой популяции в любой момент жизненного цикла вида.
Дрофа-красотка	Птица	VU	VU	X		X	3	33,000	ПОБ	Маловероятно, что деятельность Проекта приведет к включению видов в глобальный список CR/EN и что ЭПОА будет содержать $\geq 1\%$ мировой популяции в любой момент жизненного цикла вида.
Кречетка	Птица	CR	VU	X		X	1	11,200	ПОБ	Маловероятно, что ЭПОА будет поддерживать $\geq 0,5\%$ мировой популяции и ≥ 5 репродуктивных единиц, а также, что будет содержать $\geq 1\%$ глобальной популяции в любой момент жизненного цикла вида.

Объекты биоразнообразия ¹⁰⁰	Высший таксон	Глобальный статус МСОП ¹⁰¹	Национальный статус ¹⁰²	Применимый критерий КВАО/ПОБ ¹⁰³			ЭПОА	Оценка МСОП минимальной глобальной популяции ¹⁰⁰	Определение	Обоснование
				Угрожаемые/уязвимые виды	Виды с ограниченным ареалом	Мигрирующие/конгрегационные виды				
Черноголовый хохотун	Птица		VU			X	2	125,000	ПОБ	Маловероятно, что ЭПОА будет содержать $\geq 1\%$ мировой популяции в любой момент жизненного цикла вида.
Кудрявый пеликан	Птица	NT	EN	X		X	2	11,400	ПОБ	Маловероятно, что ЭПОА будет содержать $\geq 1\%$ мировой популяции в любой момент жизненного цикла вида или соответствовать триггеру критерия КВАО iic (национально значимая концентрация)
Скопа	Птица		VU			X	2	100,000	ПОБ	Маловероятно, что ЭПОА будет содержать $\geq 1\%$ мировой популяции в любой момент жизненного цикла вида.
Стервятник	Птица	EN	VU	X		X	3	12,400	ПОБ	Маловероятно, что ЭПОА будет поддерживать $\geq 0,5\%$ мировой популяции и ≥ 5 репродуктивных единиц, а также, что будет содержать $\geq 1\%$ глобальной популяции в любой момент жизненного цикла вида.
Обыкновенный змеяд	Птица		VU			X	1	50,000	ПОБ	Маловероятно, что ЭПОА будет содержать $\geq 1\%$ мировой популяции в любой момент жизненного цикла вида.
Степной орёл	Птица	EN	VU	X		X	1	50,000	ПОБ	Маловероятно, что ЭПОА будет поддерживать $\geq 0,5\%$ мировой популяции и ≥ 5 репродуктивных единиц, а также, что будет содержать $\geq 1\%$ мировой популяции в любой момент жизненного цикла вида.

Объекты биоразнообразия ¹⁰⁰	Высший таксон	Глобальный статус МСОП ¹⁰¹	Национальный статус ¹⁰²	Применимый критерий КВАО/ПОБ ¹⁰³			ЭПОА	Оценка МСОП минимальной глобальной популяции ¹⁰⁰	Определение	Обоснование
				Угрожаемые/уязвимые виды	Виды с ограниченным ареалом	Мигрирующие/конгрегационные виды				
										1% глобальной популяции в любой момент жизненного цикла вида.
Могильник	Птица	VU	VU	X		X	1	2,500	ПОБ	Маловероятно, что деятельность Проекта приведет к включению видов в глобальный список CR/EN и что ЭПОА будет содержать ≥ 1% мировой популяции в любой момент жизненного цикла вида.
Беркут	Птица		VU			X	3	85,000	ПОБ	Маловероятно, что ЭПОА будет содержать ≥ 1% мировой популяции в любой момент жизненного цикла вида.
Орлан-белохвост	Птица		VU			X	2	20,000	ПОБ	Маловероятно, что ЭПОА будет содержать ≥ 1% мировой популяции в любой момент жизненного цикла вида.
Балобан	Птица	EN	EN	X		X	3	12,200	ПОБ	Маловероятно, что ЭПОА будет поддерживать ≥ 0,5% мировой популяции и ≥ 5 репродуктивных единиц, а также, что будет содержать ≥ 1% мировой популяции в любой момент жизненного цикла вида.
Сапсан	Птица		VU			X	1	100,000	ПОБ	Маловероятно, что ЭПОА будет содержать ≥ 1% мировой популяции в любой момент жизненного цикла вида.

Объекты биоразнообразия ¹⁰⁰	Высший таксон	Глобальный статус МСОП ¹⁰¹	Национальный статус ¹⁰²	Применимый критерий КВАО/ПОБ ¹⁰³			ЭПОА	Оценка МСОП минимальной глобальной популяции ¹⁰⁰	Определение	Обоснование
				Угрожаемые/уязвимые виды	Виды с ограниченным ареалом	Мигрирующие/конгрегационные виды				
				КВАО критерий ii, ПОБ критерий ii	КВАО критерий iii, ПОБ критерий ii	КВАО критерий iv, ПОБ критерий ii				
Другие мигрирующие виды водоплавающих птиц со статусом NT или ниже по МСОП	Птица	NT или LC	NT или ниже			X	2	≥100,000 (на вид)		Маловероятно, что ЭПОА будет содержать ≥ 1% мировой популяции в любой момент жизненного цикла вида. ЭПОА не признана важной для перелетных птиц на национальном или международном уровне.
Другие горные мигрирующие виды птиц со статусом NT или ниже по МСОП	птица	NT или LC	NT или ниже			X	1	≥100,000 (на вид)		Маловероятно, что ЭПОА будет содержать ≥ 1% мировой популяции в любой момент жизненного цикла вида. ЭПОА не признана важной для перелетных птиц на национальном или международном уровне.
Среднеазиатская черепаха	Черепаха	VU	VU	X			4	Нет оценок численности популяции, широко распространены в 12 азиатских странах	ПОБ	Маловероятно, что деятельность Проекта приведет к включению видов в глобальный список CR/EN
Гладкий геккончик	Ящерица	CR	VU	X	?		5	Нет недавней оценки численности	КВАО	Размер глобальной популяции в настоящее время неизвестен, но ЭПОА, содержащий ≥ 0,5% мировой популяции, считается возможным, учитывая приблизительную оценку

Объекты биоразнообразия ¹⁰	Высший таксон	Глобальный статус МСОП ¹¹	Национальный статус ¹²	Применимый критерий КВАО/ПОБ ¹³			ЭПО А	Оценка МСОП минимальной глобальной популяции ¹⁰⁰	Определение	Обоснование
				Угрожаемые/уязвимые виды	Виды с ограниченным ареалом	Мигрирующие/конгрегационные виды				
				КВАО критерий ii, ПОБ критерий ii	КВАО критерий iii, ПОБ критерий ii	КВАО критерий iv, ПОБ критерий ii				
										того, что в пределах ЭПОА может находиться до 14 000 особей, основанное на картировании местообитаний на территории Проекта и плотности популяции гладкого геккончика, измеренной в других местах. Размер глобального диапазона в настоящее время неизвестен, следовательно, наличие триггера критерия КВАО iii неизвестно, но пороговое значение критерия КВАО ii ниже (0,5% против 10%), следовательно, критерий КВАО iii является избыточным.
Перевязка	Млекопитающее	VU	VU	X			4	Отсутствует. Широко распространен в 25 странах.	ПОБ	Маловероятно, что деятельность Проекта приведет к включению видов в глобальный список CR/EN
Туркменский каракал	Млекопитающее		CR	X			6	Отсутствует. Широко распространен в Африке и восточно-	ПОБ	Маловероятно, что ЭПОА будет соответствовать триггеру критерия КВАО iic (национально значимая концентрация)

Объекты биоразнообразия ¹⁰	Высший таксон	Глобальный статус МСОП ¹¹	Национальный статус ¹²	Применимый критерий КВАО/ПОБ ¹³			ЭПО А	Оценка МСОП минимальной глобальной популяции ¹⁴	Определение	Обоснование
				Угрожаемые/уязвимые виды	Виды с ограниченным ареалом	Мигрирующие/конгрегационные виды				
				КВАО критерий ii, ПОБ критерий ii	КВАО критерий iii, ПОБ критерий ii	КВАО критерий iv, ПОБ критерий ii				
							центральной Азии			
Джейран	Млекопитающее	VU	VU	X			7	42,000	ПОБ	Маловероятно, что деятельность Проекта приведет к включению видов в глобальный список CR/EN

Таблица 32: Экологически приемлемая область анализа (ЭПОА) применяемая в оценке Критической среды обитания для Проекта.

ЭПОА #	Применимые виды	Описание	Обоснование
1	<i>Acanthophyllum cyrtostegium</i> , <i>Tulipa lehmanniana</i> , кречетка, обыкновенный змеяед, степной орёл, могильник, сапсан, другие виды горных мигрирующих птиц со статусом NT или ниже по МСОП	Линейная протяженность обоих участков ВЛЭП плюс 200-метровый буфер	Используется для сидячих видов (растений). Также используется для широко распространенных трансконтинентальных мигрирующих видов птиц с нулевой или минимальной активностью размножения или зимовки вдоль ВЛЭП и с рассредоточенной схемой миграции без концентрированных коридоров или узких мест вдоль предлагаемой ВЛЭП.
2	Лебедь-кликун, красноглазый нырок, белоглазый нырок, черноглазый хохотун, кудрявый пеликан, скопа, орлан-белохвост, другие мигрирующие виды водоплавающих птиц со статусом NT или ниже по МСОП	Самые западные 5 км Участка 1, весь Участок 2, буферизованный на 200 м	Используется для мигрирующих видов водоплавающих птиц, миграционная активность которых, вероятно, сосредоточена вдоль Амударьи и/или в окрестностях озера Аякагитма.
3	Дрофа-красотка, стервятник, беркут, балобан	Крайние восточные 30 % Участка 1 плюс весь Участок 2, оба с буфером на 10 км, плюс оставшаяся часть Участка 1 с буфером на 200 м	Потенциальная среда обитания для размножения, включая большой ареал/территории размножения вдоль Участка 2 и восточные 30% Участка 1, остальная часть Участка 1 представляет собой только неконцентрированную миграционную деятельность.
4	Среднеазиатская черепаха, Перевязка	Оба участка целиком, буферизованы на 5 км.	Потенциальная среда обитания для видов с умеренным расселением, которые могут встречаться где угодно на обоих участках с учетом умеренного распространения/размера домашнего ареала.
5	Гладкий геккончик	Участок протяженностью 22 км в восточной части Участка 1, характеризующийся наличием такыров и глинисто-холмистых субстратов, буферизован на 200 м.	Потенциальная среда обитания гладкого геккончика с учетом ограниченного размера распространения / домашнего ареала.

ЭПОА #	Применимые виды	Описание	Обоснование
6	Туркменский каракал	Весь Участок 1, буферизованный на 20 км	Потенциальная среда обитания каракала с учетом большого размера / распространения домашнего ареала
7	Джейран	Оба Участка целиком, буферизованные на 20 км	Потенциальная среда обитания для распространенных видов, которые могут встречаться в любом месте на обоих участках с учетом широкого расселения/размера домашнего ареала

4.6.3 Природоохранные территории

В настоящее время в национальную систему природоохранных территорий Узбекистана входят семь государственных природных заповедников, три государственных национальных природных парка, 12 государственных заказников, два государственных биосферных заповедника, шесть государственных памятников природы, один государственный национальный парк, один природный питомник, один государственный комплексный (ландшафтный) заповедник. Общая площадь природоохранных территорий, обеспечивающих устойчивое сохранение биоразнообразия (категория I-IV МСОП), составляет более 5,77% территории Узбекистана. Проект не находится в пределах 50 км от каких-либо национальных или юридически природоохранных территорий (Рис. 73).

В дополнение к законным природоохранным территориям, районы, признанные национальными и/или международными организациями важными для сохранения биоразнообразия, также могут рассматриваться в качестве приоритетных объектов биоразнообразия в рамках ТР6 ЕБРР. Одним из примеров таких территорий являются Важнейшие орнитологические территории (ВОТ). ВОТ определены Обществом защиты птиц Узбекистана в соответствии с международными рамками и критериями "BirdLife International" и считаются приоритетными объектами биоразнообразия в соответствии с ТР6 ЕБРР и КТБ в соответствии с Стандартами деятельности (СД) 6 МФК. На территории Узбекистана всего 52 ВОТ, их общая площадь составляет 2 462 782 га (Рис. 73)¹⁰¹.

Участок 1 Проекта находится примерно в 48 км, как минимум, от любых ВОТ или любых прочих ареалов сохранения биоразнообразия, признанных на международном уровне, которые могут быть приоритетными объектами биоразнообразия согласно ТР6 ЕБРР или КТБ согласно СД 6 МФК (Рис. 74). Ближайшими такими районами являются система озер Каракыр и горный массив Базаубай, расположенные примерно на одинаковом расстоянии от Участка 1, около 50 км, как минимум (Рис. 74).

101 http://www.uzspb.uz/iba_map_e.html

Рис. 73: Охраняемые территории и ВОТ в Узбекистане (Источник: "Juru Energy", <http://www.uzspb.uz/>, <https://www.protectedplanet.net/country/UZB>)

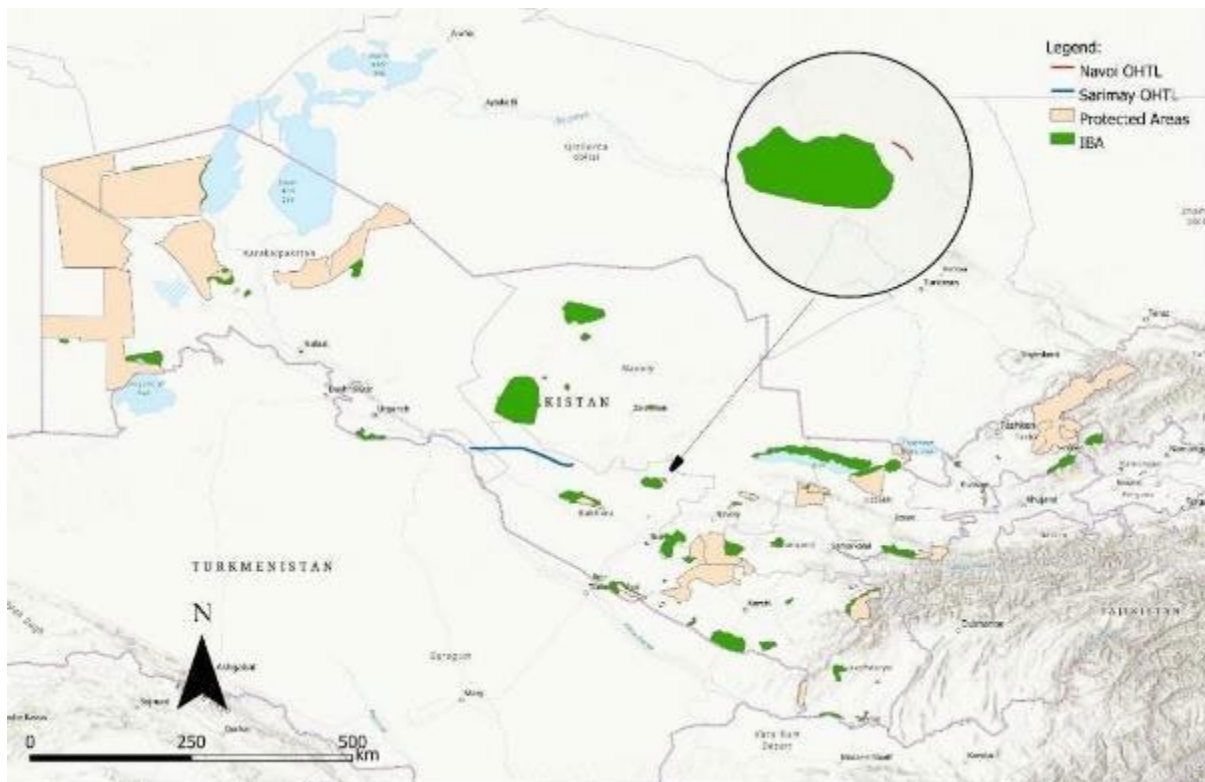
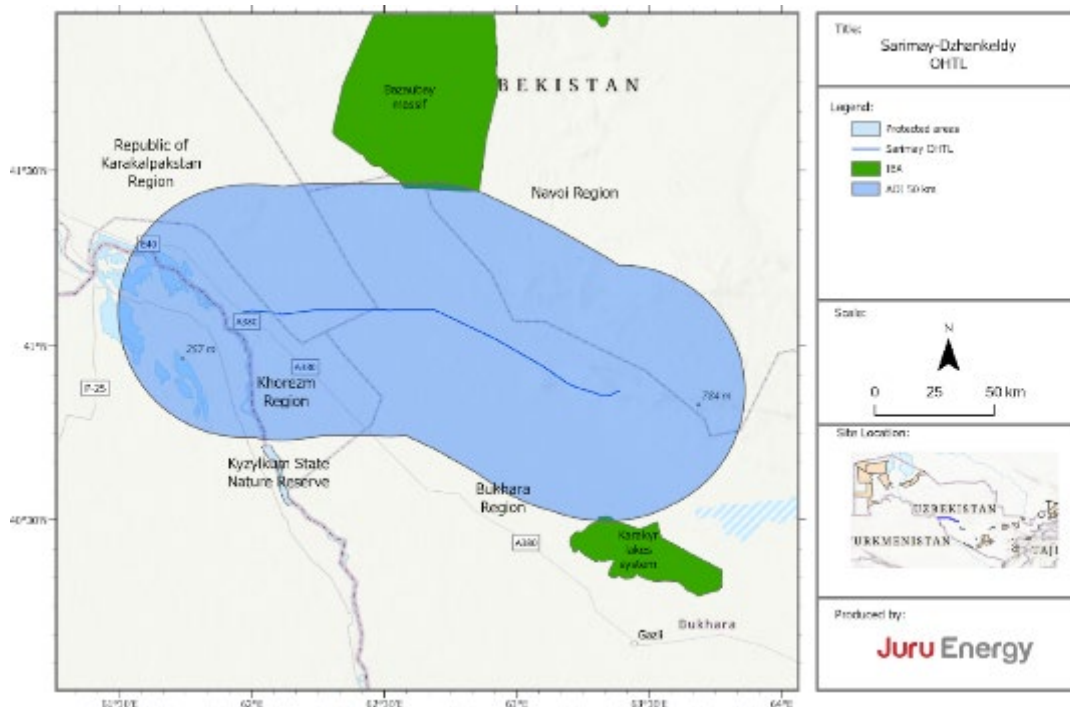
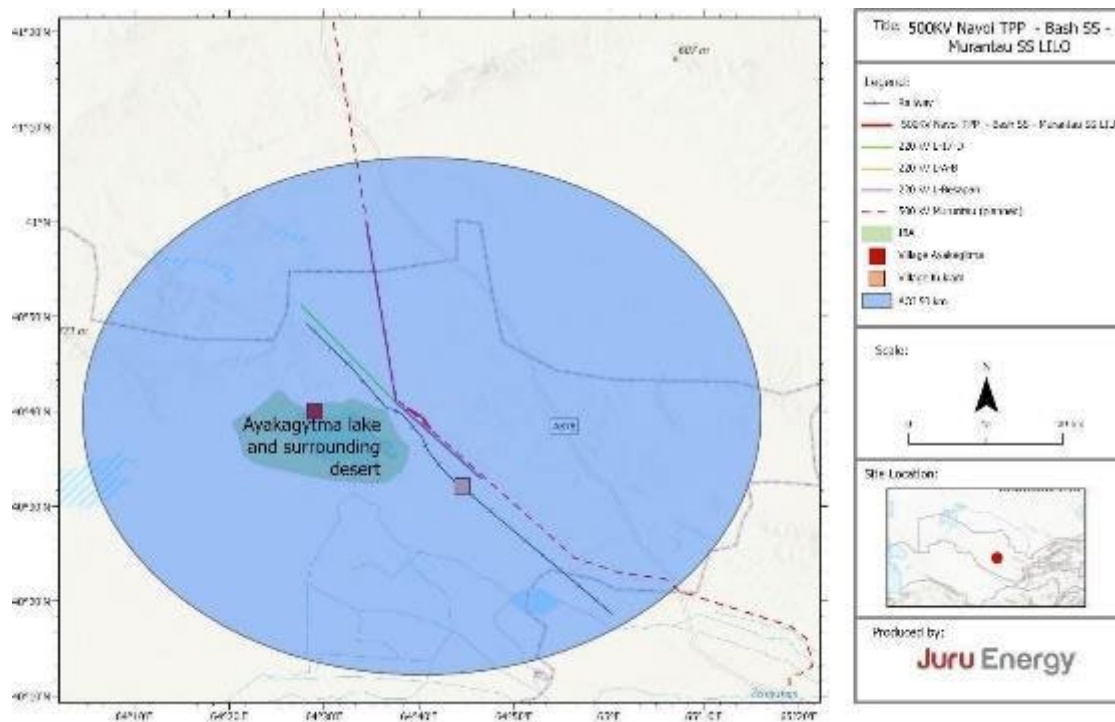


Рис. 74: ВОТ и природоохранные территории вблизи территории Проекта Сарымай-Джанкельды ВЛЭП в 127 км (Источник: "Juru Energy", <http://www.uzspb.uz/>, <https://www.protectedplanet.net/country/UZB>)



Участок 2 Проекта расположен в непосредственной близости от ВОТ, *озера Аякагытма и окружающая пустыня (UZ049)*¹⁰². Минимальное расстояние от Проекта до ВОТ составляет примерно 3 км (Рис. 75). На минимальном расстоянии 3 км от ВОТ и примерно 5 км от озера. Учитывая, что ранее в этом районе находились другие ВЛЭП, а также известную тенденцию водоплавающих птиц концентрироваться в непосредственной близости от водоемов, о чем свидетельствует отсутствие водоплавающих птиц в ТН вдоль Участка 2 во время исследования исходных условий. Считается маловероятным, что строительство и эксплуатация Участка 2 ВЛЭП окажет какое-либо существенное воздействие на ВОТ, поэтому критерий ПОБ iii не считается имеющим воздействие на ВОТ озера Аякагытма.

Рис. 75: ВОТ и природоохранные территории в 10 километрах от территории Проекта Навоийской ВЛЭП (Источник: "Juru Energy", <http://www.uzspb.uz/>, <https://www.protectedplanet.net/country/UZB>)



4.6.4 Флора и ареалы обитания

4.6.4.1 Методы

Сбор исходных ботанических данных был проведен путем совмещения "кабинетного" анализа вторичных источников информации и сбора первичных данных в ходе полевых исследований, проведенных на территории Проекта. В "кабинетное" исследование входил всесторонний обзор имеющейся технической литературы по флоре Узбекистана, а также обзор общедоступных баз данных, включая Красный список МСОП видов, находящихся под угрозой исчезновения.

Исследование исходных условий было разработано группой международных и национальных экспертов по биоразнообразию и проведено узбекским ботаником Натальей Бешко. Методология, выбранная для исследования исходных условий ареалов обитания и ботаники, состояла из 4-дневного полевого исследования,

102 "BirdLife International" (2021) Информационный бюллетень по ключевым орнитологическим территориям: озеро Аякагытма и окружающая пустыня. Загружено с <http://www.birdlife.org> 28.10.2021

проведенного в октябре 2021 года, в ходе которого были собраны образцы и подготовлена карта местной нелесной растительности, распознан флористический состав и пространственные структуры растительных сообществ. Кроме того, структура растительных сообществ на геоботанических пробных площадках (ПП) размером 50x50 м, выбранных на территориях с однородной растительностью, репрезентативной для каждого ареала обитания или типа растительности, присутствующей в районе исследования. Информация, собранная во время этих полевых исследований, использовалась для разработки ГИС-карт видов сред обитаний/растительности присутствующих на обоих Участках. Численность видов была определена с использованием шкалы плотности покрова Брауна-Бланке, и был составлен полный список видов растений, задокументированных на каждом участке проектной территории. Полное описание методов исследования ботанического фона и усилий по отбору проб представлено в Томе III, Технические приложения.

4.6.4.2 Ареалы обитания

Вдоль Участка 1 запланированной ВЛЭП С-Д были выделены следующие шесть ареалов обитания (картографические единицы):

- Предгорья реликтовых невысоких гор со слабым уклоном
- Неподвижные и полуподвижные пески.
- обнажения неоднородных слоев
- Солончаковые впадины
- Реликтовое песчано-каменистое нагорье

Рис. 76: Карта ареалов обитания, выделенных вдоль запланированной ВЛЭП С-Д (Участок 1) (Источник: Отчет по исследованию ареала обитания/исходной ботаники)



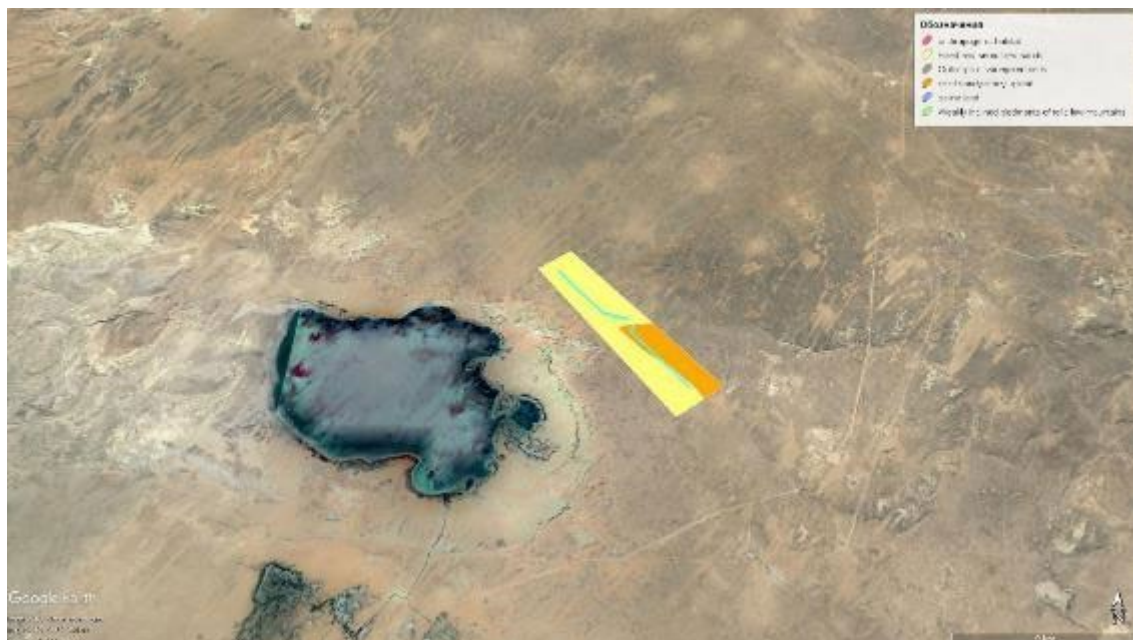
Рис. 77: Карта ареалов обитания, выделенных между поселками Джанкельды и Калаата вдоль запланированной ВЛЭП С-Д (Участок 1) (Источник: Отчет по исследованию ареала обитания/исходной ботаники)



Вдоль маршрута запланированного соединения линии ВЛЭП с двусторонней передачей Навоййская ТЭС 500 кВ - ПС Баш - ПС Мурунтау были определены два ареала местообитаний (Участок 2):

- Неподвижные и полуподвижные пески
- Реликтовое песчано-каменистое нагорье

Рис. 78: Карта ареалов обитания, выявленных вдоль маршрута запланированного соединения линии ВЛЭП с двусторонней передачей 500 кВ Навоййская ТЭС - ПС Баш - ПС Мурунтау (Участок 2) (Источник: Отчет по исследованию ареала обитания/исходной ботаники)



Репрезентативные фотографии основных типов растительности, расположенных вдоль двух запланированных сегментов ВЛЭП, показаны на Рис. 79-Рис. 85.

Рис. 79 : Полуподвижные пески между поселками Сарымай и Калаата (Источник: "Juru Energy", 2021)



Рис. 80: Неподвижные пески (Источник: "Juru Energy", 2021)



Рис. 81: Полуподвижные пески и плантации черного саксаула (Источник: "Juru Energy", 2021)



Рис. 82: Реликтовое песчано-каменистое нагорье вблизи подстанции Сарымай (Источник: "Juru Energy", 2021)



Рис. 83: Ареал обитания между поселками Калаата и Джанкельды (Источник: "Juru Energy", 2021)



Рис. 84: Окрестности поселка Джанкельды (Источник: "Juru Energy", 2021)



Рис. 85: Существующая ВЛЭП между Калаатой и Узункудуком (Источник: "Juru Energy", 2021)



4.6.4.3 Чувствительные виды растений

В настоящее время МСОП оценила только 255 таксонов (5,8%) из более чем 4 380 зарегистрированных видов флоры Узбекистана, 15 видов из них были включены в Красную книгу МСОП как находящиеся под угрозой исчезновения (категории CR, EN и VU), и только пять из них занесены в национальную красную книгу. Оставшиеся 94,2% видов встречающихся в Узбекистане, включая большинство занесенных в национальную Красную книгу растений, еще не оценены МСОП..

Рис. 86: Распределение растений, занесенных в национальную красную книгу, в районе проекта¹⁰³. Известные местоположения редких растений показаны точками (Источник: Перечень флоры Узбекистана: Навоийская область)



Всего в ходе исследований в октябре 2021 г. вдоль ВЛЭП С-Д (Участок 1) было зарегистрировано 51 видов сосудистых растений. Один из них, *Acanthophyllum cyrtostegium*, занесен в национальную красную книгу Узбекистана (категория 3 – уязвимый, сокращающийся). Этот вид встречается спорадически на южных склонах гор

¹⁰³ Согласно "Перечню флоры Узбекистана: Навоийская область", 2019 год, и "Перечню флоры Узбекистана: Бухарская область", 2020

Кульджуктау между поселками Джанкельды и Калаата, одиночно или небольшими группами.

36 видов растений были зарегистрированы вдоль Участка 2. Один из них, *Tulipa lehmanniana*, занесен в национальную красную книгу (категория 3 – уязвимый, сокращающийся). Виды растений, имеющие статус в национальном красном списке эквивалентный статусам CR или EN по классификации МСОП, виды растений с повышенным уязвимым статусом в красном списке МСОП, а также чужеродные виды растений не были обнаружены во время изучения исходных ботанических условий проектной территории,

Два вида растений с национальным статусом в красном списке, эквивалентным статусу «Уязвимый» по классификации МСОП были оценены как единственные виды растений, удовлетворяющие любому из критериев для классифицирования в качестве ПОБ.

для В рамках Проекта ни один вид растений не был классифицирован как триггер КВАО (Таблица 31). Информация о вышеупомянутых двух видах растений кратко изложена ниже. Более детальная информация приведена в отчете об изучении исходных ботанических условий (см. Том III, Технические приложения).

Таблица 33: Чувствительные виды растений Проекта

Научное название	Статус МСОП	Красная книга Узбекистана (2019)	Соответствующий раздел Проекта
<i>Acanthophyllum cyrtostegium</i>		3 (VU)	Участок 1
<i>Tulipa lehmanniana</i>		3 (VU)	Участок 2

Acanthophyllum cyrtostegium

Этот вид, классифицированный как уязвимый в красном списке растений Узбекистана и не оцененный МСОП, является эндемиком юго-западного Кызылкума и северо-западных отрогов Памиро-Алая, Узбекистан.

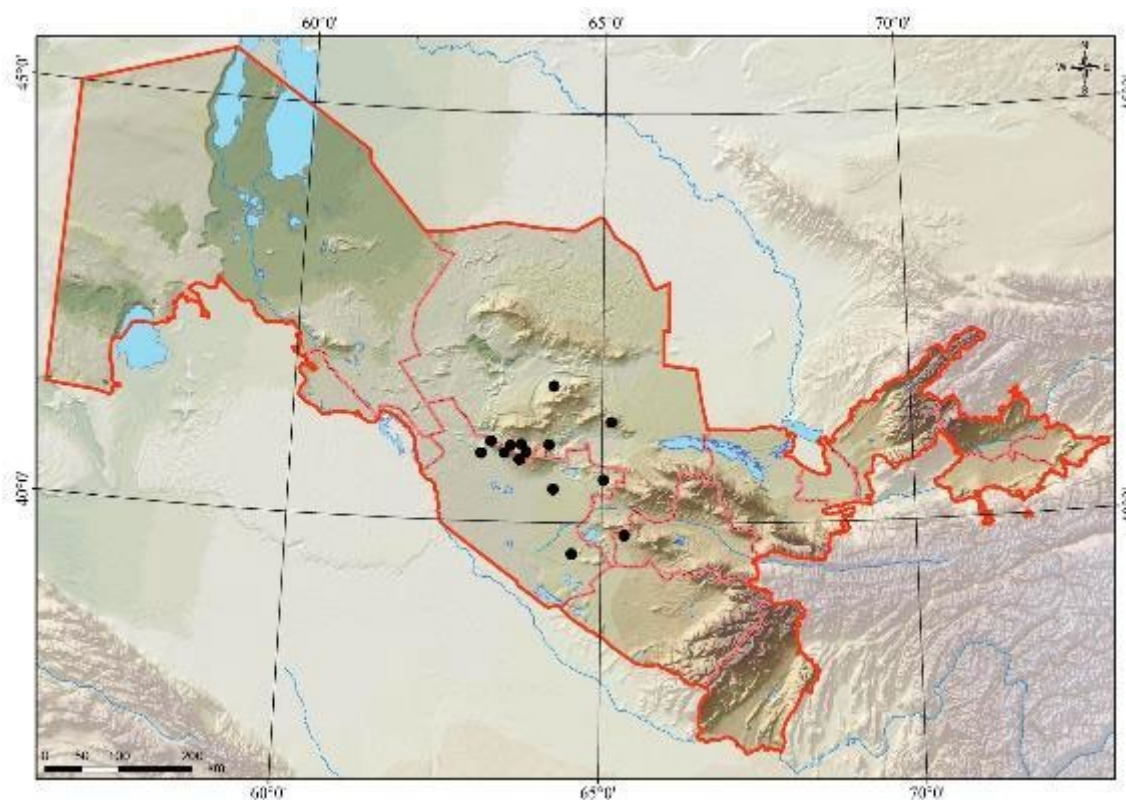
Согласно опубликованным данным (Шомуродов и др., 2018; Точибаев и др., 2019, 2020), вид встречается спорадически на предгорных равнинах и в предгорьях Кульджуктау, одиночно или небольшими группами, плотность популяции составляет до 40-50 особей на 1 га. Географический ареал этого вида ограничен площадью примерно 60 000 км², следовательно, недостаточно мал, чтобы пересечь порог¹⁰⁴ для классифицирования в качестве вида с ограниченным ареалом согласно ТР6 ЕБРР. Следовательно, критерий КВАО iii не применим. Критерий КВАО ii и критерий ПОБ ii применяются только к видам со статусом VU или выше по классификации МСОП. Тем не менее, в рамках Проекта данный вид классифицируется как ПОБ на основании его статуса VU в национальном красном списке, учитывая, что он является национальным эндемиком и не был оценен МСОП (Таблица 31).

¹⁰⁴ Определено в Методическом руководстве 6 МФК (2019 г.) и ТР6 ЕБРР как максимальная расчетная площадь распространения в 50 000 км² для наземных растений и животных.

Рис. 87: *Acanthophyllum cyrtostegium*. Фото Натальи Бешко



Рис. 88: Карта распространения *Acanthophyllum cyrtostegium* (Источник: Перечень флоры Узбекистана: Навоийская область)



Tulipa lehmanniana

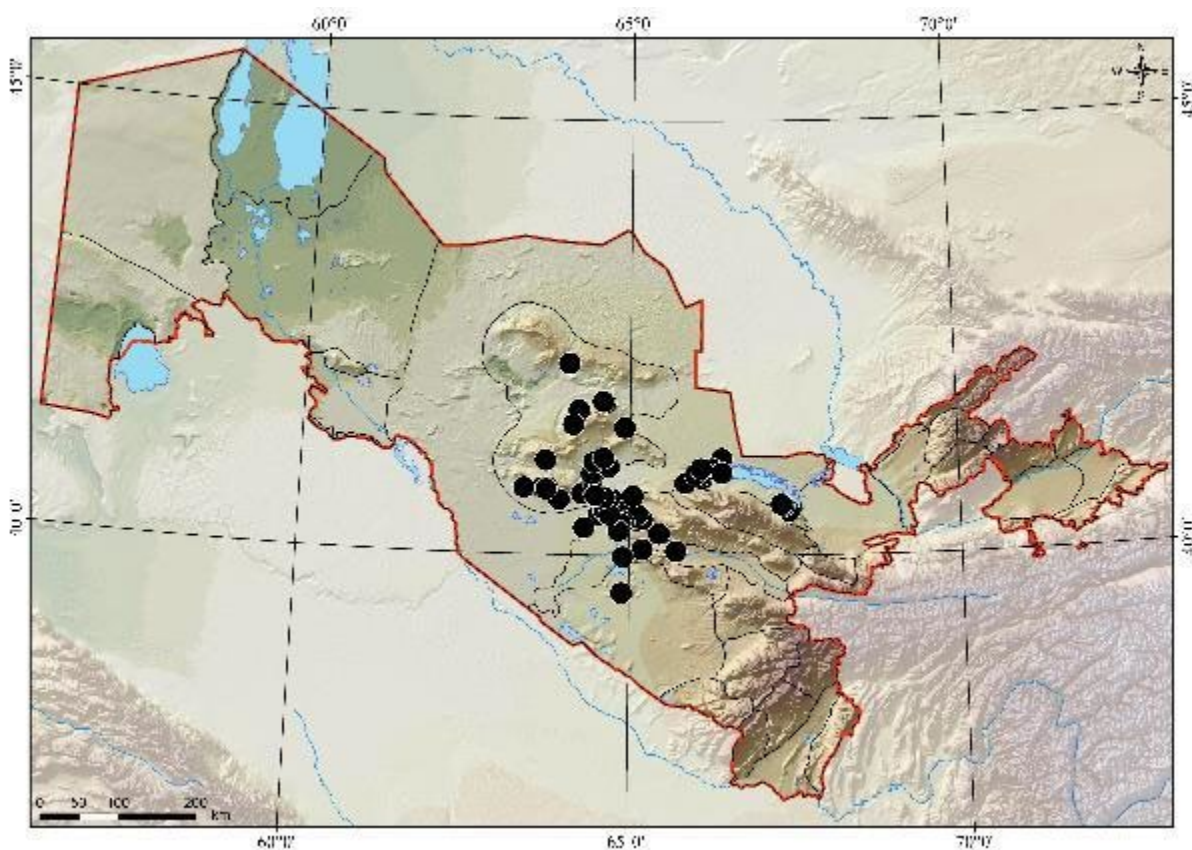
Этот вид, классифицированный как уязвимый в национальном красном списке и не оцененный МСОП, является видом, обитающим в ирано-туранских пустынях с уменьшающимся ареалом и популяциями. Вид также занесен в красный список Казахстана, Таджикистана и Туркменистана. Основными угрозами для вида являются: чрезмерный выпас скота, потеря ареала обитания, сбор цветов и луковиц. Подобно *Acanthophyllum cyrtostegium*, географический ареал данного вида составляет более 50 000 км². *Tulipa lehmanniana* имеет статус VU только на национальном уровне, поэтому этот вид не относится к видам с КВАО, но в рамках Проекта считается ПОБ на

основании его статуса VU на национальном уровне и на основании того, что вид не был оценен МСОП (Таблица 31).

Рис. 89: *Tulipa lehmanniana*. Фото Натальи Бешко



Рис. 90: Карта распространения *Tulipa lehmanniana* (Источник: Перечень флоры Узбекистана: Навоийская область)



4.6.5 Орнитофауна

4.6.5.1 Методы

Характеристика исходной орнитофауны была разработана на основе сочетания "кабинетного" анализа вторичных источников информации и сбора первичных данных в ходе интенсивных исследований птиц, проведенных на территории Проекта. В "кабинетное" исследование входил всесторонний обзор доступной технической литературы о птицах Узбекистана, а также обзор общедоступных баз данных, включая, но не ограничиваясь, Красный список угрожаемых видов МСОП, базу данных "eBird" и данные "BirdLife International". Хотя во множестве вторичных источниках содержится информация об орнитофауне более крупных регионов, охватывающих участок, или об определенных районах в пределах более крупных регионов Проекта, исследование орнитофауны площадки Проекта ранее не публиковалось.

Исследование исходных условий было разработано группой международных и национальных экспертов по биоразнообразию и проведено узбекскими орнитологами Анной Тен и Валентином Солдатовым. Методика, выбранная для исследования исходной орнитофауны заключалась в исследовании с Точек наблюдения (ТН), в целом, руководствуясь методике фонда "Шотландское природное наследие"¹⁰⁵, которая, однако, была слегка изменена, чтобы удалить сбор данных элементов, характерных для моделирования рисков столкновения с ветряными турбинами, и чтобы добавить наблюдения за всеми птицами, обнаруженными в растительности, на воде, на земле, и в полете. Примерно раз в неделю проводилось двухчасовое исследование на всех 15 точках наблюдения (Рис. 91: Точки наблюдения за птицами (12) на Участке 1 территории Проекта (Сарымай-Джанкельды) (Источник: отчет по мониторингу исходной орнитофауны) Рис. 91 и Рис. 92) в течение 10 недель, с 17 сентября по 26 ноября 2021 года. В общей сложности было проведено 286 часов исследования с 143 точек наблюдения. Полное описание методов исследования исходной орнитофауны и работ по отбору образцов приведено в Томе III, Технические приложения.

Рис. 91: Точки наблюдения за птицами (12) на Участке 1 территории Проекта (Сарымай-Джанкельды) (Источник: отчет по мониторингу исходной орнитофауны)



¹⁰⁵ Фонд "Шотландское природное наследие", (2017). Рекомендуемые методы исследования птиц для оценки воздействия наземных ветроэлектростанций, Том 2, март 2017 г.

Рис. 92: Точки наблюдения за птицами (3) на Участке 2 территории Проекта (Источник: отчет по мониторингу исходной орнитофауны)



4.6.5.2 Чувствительные виды птиц

В разнообразной географии и ареалах обитания, пересекаемых двумя сегментами ВЛЭП встречается большое видовое разнообразие птиц, и в ходе исследования исходных условий, в общей сложности, было зарегистрировано 77 видов птиц (см. Технические приложения). Шестнадцать видов птиц, перечисленных в Таблице 5, были определены как чувствительные виды для Проекта, в том числе 14 видов, задокументированных в ходе исследования исходных условий, и два дополнительных вида, которые, как считается, присутствуют или потенциально присутствуют на территории Проекта в другие сезоны года.¹⁰⁶ В эти 16 видов входят все виды птиц, которые соответствуют хотя бы одному из критериев ЕБРР для классифицирования в качестве ПОБ или объектов КВАО, и все 16 были классифицированы как ПОБ. Кроме того, большое количество дополнительных видов мигрирующих птиц оценивались в оценке КВАО как потенциальные триггеры ПОБ или объектов КВАО. В Таблица 31 представлены результаты определения КВАО/ПОБ для каждого из этих видов или групп видов. В регионе Проекта нет видов птиц, соответствующих критериям ЕБРР в отношении эндемичных или географически ограниченных видов (критерий iii КВАО), встречающихся на территории Проекта.

В следующем разделе представлена базовая характеристика для каждого из этих видов, классифицированных в качестве ПОБ для Проекта, а также характеристика исходных результатов для широкой категории перелетных птиц. Эти характеристики представлены в (Таблица 34) и включают дополнительное обоснование результатов оценки КВАО/ПОБ. Дополнительная информация обо всех видах птиц, задокументированных в исследовании исходной орнитофауны, приведена в отчете об исследовании исходной орнитофауны (см. Технические приложения).

¹⁰⁶ Будет подтверждено текущими исследованиями, см. Раздел 4.6

Таблица 34: Чувствительные виды птиц для Проекта.

Научное название	Общее название	Статус МСОП	Красная книга Узбекистана (2019)	Соответствующий раздел (разделы) проекта
<i>Cygnus cygnus</i> (Линней, 1758)	Лебедь-кликун		VU:R	Участок 1, Участок 2
<i>Aythya ferina</i> (Линней, 1758)	Красноголовый нырок	VU		Участок 1, Участок 2
<i>Aythya nyroca</i> (Гюльденштедт, 1770)	Белоглазый нырок	NT	VU:D	Участок 1, Участок 2
<i>Chlamydotis macqueenii</i> (Дж. Э. Грей, 1832)	Дрофа-красотка	VU	VU:D	Участок 1, Участок 2
<i>Vanellus gregarius</i> (Паллас, 1771)	Кречетка	CR	VU:R	Участок 1, Участок 2
<i>Ichthyaetus ichthyaetus</i> Паллас, 1773	Черноголовый хохотун		VU:D	Участок 1, Участок 2
<i>Pelecanus crispus</i> Брух, 1832	Кудрявый пеликан	NT	EN	Участок 1, Участок 2
<i>Pandion haliaetus</i> (Линней, 1758)	Скопа		VU:R	Участок 1, Участок 2
<i>Neophron percnopterus</i> (Линней, 1758)	Стервятник	EN	VU:D	Участок 1, Участок 2
<i>Circaetus gallicus</i> (Дж. Ф. Гмелин, 1788)	Обыкновенный змеяд		VU:D	Участок 1, Участок 2
<i>Aquila nipalensis</i> Ходжсон, 1833	Степной орел	EN	VU:D	Участок 1, Участок 2
<i>Aquila heliaca</i> Савиньи, 1809	Могильник	VU	VU:D	Участок 1, Участок 2
<i>Aquila chrysaetos</i> (Линней, 1758)	Беркут		VU:R	Участок 1, Участок 2
<i>Haliaeetus albicilla</i> (Линней, 1758)	Орлан-белохвост		VU:R	Участок 1, Участок 2
<i>Falco cherrug</i> Дж. Э. Грей, 1834	Балобан	EN	EN	Участок 1, Участок 2
<i>Falco peregrinus</i> Танстолл, 1771	Сапсан		VU:R	Участок 1, Участок 2

Чувствительные водоплавающие птицы

Ряд видов птиц, определенные в качестве ПОБ для Проекта сильно зависят от водных сред обитания. В районах Проекта встречаются такие ареалы обитания в двух отдельных зонах: 1) вдоль реки Амударья на западной оконечности Участка 1, на минимальном расстоянии 5,1 км от реки; и 2) в озере Аякагитма, ВОТ, классифицированный, поскольку на территории этого озера встречаются большие концентрации водоплавающих птиц. Эта зона расположена к юго-западу от Участка 2 на минимальном расстоянии 5,3 км. В обоих районах наблюдается высокая концентрация водоплавающих птиц, большинство из которых являются мигрирующими и встречаются в регионе главным образом в периоды весенней и осенней миграции. На озере Аякагитма также наблюдается значительная концентрация зимующих водоплавающих птиц, и в этих районах гнездится более ограниченный набор видов водоплавающих птиц.

Двадцать два из 77 видов птиц, наблюдавшихся в ходе исследований исходной орнитофауны, являются видами, связанными с водой, включая множество лебедей, уток, цапель, бакланов, поганок и куликов. Эти виды наблюдались исключительно в Точках наблюдения 1 и 2 (Рис. 97), которые были расположены возле озера Ичкиджаркуль, а также недалеко от пруда рыбного хозяйства, эта два небольших водоема в пойме Амударьи/прибрежной зоне. Из 22 видов водоплавающих птиц, наблюдавшихся в ходе исследований исходных условий, пять видов соответствуют критерию ЕБРР для отнесения их к приоритетным объектам биоразнообразия, со статусом Уязвимый вид или выше в международном красном списке. Эти виды приведенные в Таблица 34-Таблица 34, а именно, Лебедь-кликун (*Cygnus cygnus*, LC по МСОП, VU в Узбекистане, одно наблюдение двух птиц), Красноголовый нырок (*Aythya farina*, VU по МСОП, LC в Узбекистане, одно наблюдение 22 птиц), Белоглазый нырок (*Aythya nyroca*, NT по МСОП, VU в Узбекистане, одно наблюдение 15 птиц), Черноголовый хохотун (*Ichthyaetus ichthyaeus*, LC по МСОП, VU в Узбекистане, два наблюдения 93 птиц, в общей сложности), и Кудрявый пеликан (*Pelecanus crispus*, NT по МСОП, VU в Узбекистане, три наблюдения 107 птиц, в общей сложности, в том числе наблюдение одной мертвой птицы).

Таким образом, эти наблюдения подтверждают миграцию некоторых чувствительных видов водоплавающих птиц через коридор реки Амударья, хотя общая активность была довольно ограниченной в течение осеннего сезона и ограничивалась водоемами, расположенными, как минимум, в 2 км от любой части объекта ВЛЭП. В наблюдательных пунктах, расположенных вдоль Участка 1 или Участка 2 ВЛЭП никаких чувствительных водоплавающих птиц не наблюдалось, хотя предполагается, наличие некоторой такой активности, учитывая близость некоторых участков к значительным водоемам (например, минимальное расстояние около 1,5 км от западной оконечности Участка 1 до озера Ичкиджаркуль, и минимальное расстояние около 5,3 км от центральной части Участка 2 до озера Аякагитма).

Относительно небольшое количество обнаружений ПОБ водоплавающих птиц в ходе изучения исходных условий биоразнообразия и отсутствие обнаружения этих видов вдоль какого-либо из предлагаемых сегментов ВЛЭП указывает на то, что ни один из этих видов птиц не превышает соответствующих пороговых значений для определения КВАО. Для определения КВАО потребовалось бы, чтобы минимум 1% мировой популяции одного из этих видов присутствовал в пределах ЭПОА в любой момент их жизненного цикла для мигрирующего вида (все пять видов, критерий КВАО iv), вероятность включения в глобальный список со статусом EN/CR в случае глобальных видов VU (красноголовый нырок, критерий КВАО iib) или рассмотрение ЭПОА для включения «важной» популяции в национальном масштабе в случае национальных видов EN (пеликан, критерий КВАО iic) (Таблица 34).

Рис. 93: Большие бакланы, Степные чайки и Обыкновенные чайки на реке Амударья (фото сделано во время посещения проектной территории для определения объема работ)



Дрофа-красотка

Дрофа-красотка, также известная как Азиатский вихляй, или Вихляй (*Chlamydotis macqueenii* Рис. 94), является крупной наземной птицей, которая весной гнездится в различных местах обитания кустарников / пустынь Узбекистана, а зимой мигрирует в южные страны Центральной Азии. Отнесенная к Уязвимым видам на национальном и на международном уровнях, этот вид классифицируется в качестве приоритетного объекта биоразнообразия в рамках Проекта (Таблица 34). Этот вид находится в центре особого внимания Проекта, поскольку столкновения с ВЛЭП считаются одной из наиболее значительных антропогенных угроз для популяций дроф во всем мире, в частности, для дрофы-красотки в Узбекистане.

Рис. 94: Дрофа-красотка (фото сделано во время посещения площадки проектной территории для определения объема работ)



На территории Проекта есть две подраздела с подходящей средой обитания для размножения, и наблюдения дрофы-красотки были задокументированы в обеих этих зонах во время исследования исходных условий. Первая зона примерно находится в восточной трети Участка 1, в непосредственной близости от села Джанкельды, которое отличается пустынным ареалом обитания супесчаных кустарников и проходит вдоль

предгорной равнины вблизи гор Бельтау. Дрофы-красотки наблюдались в этом районе в точке наблюдения № 8, при этом наблюдались две особи 18 сентября и 16 октября 2021 года, обозначенные более западной красной точкой на Рис. 95.

На Участке 2 Проекта также находится подходящий ареал обитания для размножения дрофы-красотки. Перья дрофы-красотки были найдены во время исследования исходных условий этого региона, в месте исследования ТН № 14, обозначенном более восточной красной точкой на Рис. 95.

Основываясь на ограниченной площади мест размножения этого вида на территории Проекта, оценочной численности глобальной популяции, составляющей не менее 33 000 особей¹⁰⁷, и довольно широком распространении этого вида в Центральной и Восточной Азии, этот вид классифицируется в рамках Проекта как ПОБ, нежели как объект КВАО, поскольку пороговое значение для определения КВАО для видов, имеющих статус VU на глобальном уровне (на основе критерия 1b МФК СДб КВАО) заключается в том, что ЭПОА должна содержать часть популяции, потеря которой приведет к отнесению вида к глобальному статусу EN/CR (Таблица 31).

Рис. 95: Места, документированного наблюдения дрофы-красотки во время исследования исходных условий (см. Текст) (Источник: отчет по мониторингу исходной орнитофауны)



Кречетка

Кречетка (*Vanellus gregarius*) – это перелетная птица семейства ржанковых, мигрирующая через Узбекистан, гнездится в странах, расположенных севернее, и зимует в районах, расположенных южнее. Вид отнесен к Уязвимым на национальном уровне, но МСОП классифицирует птицу как находящуюся в критической опасности (CR) во всем мире.

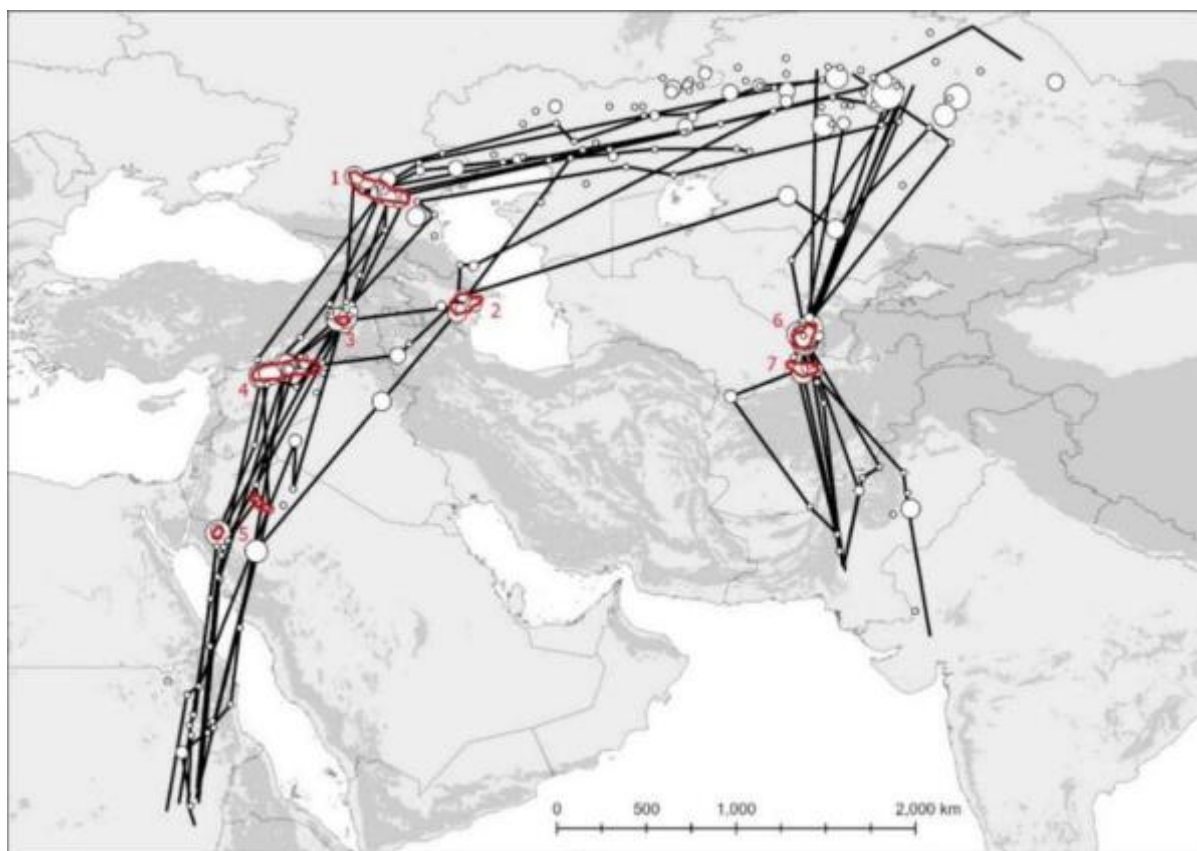
Считается, что через Узбекистан мигрирует до 35% мировой популяции этого вида. Во время осенней миграции Кречетки концентрируются вокруг водоемов с подходящими ареалами обитания на береговой линии в Узбекистане, в основном в восточной части страны (Рис. 96), к востоку от места реализации Проекта. Птицы могут оставаться до нескольких недель в этих пунктах остановки миграции и достигать значительных концентраций. Весенняя миграция Кречетки через Узбекистан считается более быстрой и более географически рассредоточенной. Согласно этому пониманию миграционных моделей Кречетки через Узбекистан, предполагается, что они вероятнее всего будут перелетать над территорией Проекта весной, а не во время осенней

¹⁰⁷ <https://www.iucnredlist.org/species/22733562/205364424> accessed 20 February, 2022

миграции. Осенью, птицы скорее будут встречаться на Участке 2 Проекта, а не на Участке 1, хотя они могут встречаться в любой части территории Проекта в любой сезон миграции.

Этот вид классифицируется как ПОБ для Проекта, поскольку отнесение вида к объекту КВАО по критерию ii потребовало бы, чтобы ЭПОА поддерживало не менее 0,5% глобальной популяции этого вида, что составляет минимум 56 особей, исходя из последних оценок МСОП (Таблица 31), что считается маловероятным, учитывая миграционный статус этого вида и его редкость в Узбекистане, а также редкость на территории Проекта и отсутствие обнаружения кречетки во время исследований исходных условий биоразнообразия.

Рис. 96: Миграционные пути кречетки в Центральной Азии, задокументированные с помощью спутниковых телеметрических исследований (Источник: <https://www.rdsconservation.com/team-sociable-lapwing-in-kazakhstan/>)



Стервятник

Стервятник (*Neophron percnopterus*) является мигрирующим видом, который гнездится в различных местах сухих ареалов обитаний с некоторым горным рельефом в пределах Узбекистана. Вид встречается в стране, как правило, с апреля по сентябрь, и зимует в более южных широтах. Вид отнесен к уязвимым на национальном уровне и к находящимся в опасности на международном и, следовательно, является потенциальным критическим объектом в соответствии с критерием № 2 ЕБРР. Учитывая сезонное распространение в пределах Узбекистана этого вида, Стервятник не наблюдался во время исследования исходных условий для Проекта. Однако известно, что вид встречается в районе Проекта, поскольку недавние исследования показывают, что примерно 11 пар Обыкновенных стервятников гнездятся в районе пустыни Кызылкум в Узбекистане, в который входят территория Проекта. Также, совсем недавние исследования, проведенные узбекским орнитологом Анной Тен, которая также провела исследование исходной орнитофауны для Проекта, выявили, как минимум, пять гнездящихся пар этих птиц в утесах Аяагитма, расположенных к северу

от ВОТ озера Аякагитма, в непосредственной близости от Участка 2 Проекта. Кроме того, Обыкновенные стервятники также присутствуют в восточной части Участка 1 Проекта, так как известно, что они гнездятся на скалистых холмах и небольших горах Белтау и Джанкельды.

Этот вид классифицируется как ПОБ для Проекта, поскольку отнесение его к объекту КВАО по критерию ii потребовало бы от ЭПОА поддержки не менее 62 особей (Таблица 34), что считается маловероятным.

Орлы Aquila

К орлам рода *Aquila* относятся три вида, которые классифицируются как ПОБ для Проекта. Степной орел (*A. nipalensis* Рис. 97) и могильник (*A. heliaca*) встречаются в Узбекистане в основном в качестве мигрантов, хотя степные орлы также встречаются в более ограниченном количестве в зимний и летний сезоны в стране и, в частности, в районе Проекта. Беркут (*A. chrysaetos*) проживает в Узбекистане круглогодично. Все три вида отнесены к статусу Уязвимый на национальном уровне, но только степной орел и могильник (VU) относятся к видам с повышенным статусом сохранения на глобальном уровне по классификации МСОП.,. Все три вида могут появиться на всей территории Проекта, в частности, во время сезонов миграции. Все эти виды были задокументированы на территории Проекта районе во время исследования исходных условий (Рис. 98 и Рис. 99). Степной орел единожды (25 октября) наблюдался недалеко от западной оконечности Участка 1. Одиночные могильники наблюдались трижды в западной части Участка 1, в период с начала октября и начале ноября, и 32 раза наблюдался Беркут, в основном, одиночные особи или парами, на большей части Участка 1 во время всего периода исследования. Известно, что Беркут гнездится на скалах Аякагитма в окрестностях Участка 2, хотя это не было задокументировано на территории этого Участка во время исследования исходных условий. Все три вида этих орлов могут встречаться как на Участке 2, так и на Участке 1.

Основываясь на количестве особей, которые, как предполагается, встречаются в пределах ЭПОА для Проекта, все три вида классифицируются как ПОБ, а не объекты КВАО (Таблица 34), поскольку отнесение вида к объекту КВАО потребовало бы, чтобы ЭПОА содержала минимум 250 особей в случае степного орла (критерий КВАО iia), 850 особей в случае беркута (критерий КВАО iv), а в случае могильника потребуется либо 25 особей, попадающих в ЭПОА в любой момент времени (критерий КВАО iv), либо вероятность внесения вида в глобальный список EN/CR, если популяция ЭПОА будет потеряна (критерий КВАО iib).

Рис. 97: Степной орел, наблюдаемый на точке наблюдения 2, 25 октября 2021 года во время исследования исходных условий (Источник: отчет по мониторингу исходной орнитофауны)



Рис. 98: Места наблюдения степного орла и могильника во время исследований исходных условий (Источник: отчет по мониторингу исходной орнитофауны)



Рис. 99: Места наблюдения степного орла и могильника во время исследований исходных условий
 Источник: отчет по мониторингу исходной орнитофауны)



Балобан

Балобан (*Falco cherrug* Рис. 100) – частично мигрирующий вид соколов, обитающих в пустынях и горах Азии. Этот вид может встречаться в Узбекистане круглый год. Несмотря на то, что в Узбекистане Балобан классифицируется как вид, близкий к уязвимому на национальном уровне, МСОП относит его к виду находящемуся под угрозой исчезновения на глобальном уровне. Вид имеет особое значение для Проекта, поскольку известно, что балобаны подвергаются поражению электрическим током на линиях электропередач с опасными конструкциями столбов/мачт. Известно, что балобаны гнездятся в непосредственной близости как к Участку 2 (скалы Аякагитма), так и к восточной части Участка 1 (недалеко от Бельтау). Во время исследований исходных условий, балобаны наблюдались дважды, оба раза 2 октября, в западной части Участка 1. Балобан классифицируется как ПОБ для Проекта, так как отнесение вида к объекту КВАО по критерию ii потребовало бы, чтобы ЭПОА содержала минимум 61 особь, а имеющиеся данные не подтверждают этого (Таблица 34).

Рис. 100: Балобан, наблюдаемый сидящим на мачте линии электропередачи во время исследования исходных условий, 2 октября в западной части Участка 1. (Источник: отчет по мониторингу исходной орнитофауны)



Другие чувствительные хищники

Помимо ранее описанных видам хищных птиц, в ходе исследования исходных условий были обнаружены еще четыре вида хищных птиц отнесенных к видам находящимся в уязвимом или еще более чувствительном положении на национальном и/или международном уровне, или к более высокому уровню. Эти виды перечислены в Таблица 31, а именно следующие:

- Скопа (*Pandion haliaetus*, категория LC по МСОП, VU в Узбекистане, 6 наблюдений отдельных птиц)
- Обыкновенный змееяд (*Circaetus gallicus*, категория LC по МСОП, VU в Узбекистане (см. Рис. 101) 4 наблюдения отдельных птиц)
- Орлан-белохвост (*Haliaeetus albicilla*, LC по МСОП, VU в Узбекистане, 6 наблюдений, всего 20 особей)
- Сапсан (*Falco peregrinus*, категория LC по МСОП, VU в Узбекистане, одно наблюдение одной птицы)

Два из этих видов, Скопа и Орлан-белохвост, являются водными хищниками, мигрирующими через регион. Скопы наблюдались на расстоянии до 25 км к востоку от Амударьи, Орланы-белохвосты - на расстоянии более 5 км от озера Аякагитма во время исследований исходных условий. Это подтверждает, что во время миграции, эти виды могут проходить через возвышенности района Проекта, вдали от любых водоемов, в дополнение к тому, что они встречаются вблизи водоемов, где они могут добывать пищу. Два других вида в этой категории, Обыкновенный змееяд и Сапсан, являются редкими, но широко распространенными птицами, мигрирующими через пустыню Кызылкум. Разрозненные наблюдения за этими видами, собранные в ходе исследования исходных условий, показывают, что небольшое количество обоих видов потенциально может встречаться в любом месте вдоль Участка 1 или Участка 2 во время их периодов миграции.

Единственным потенциальным триггером КВАО для любого из этих видов является критерий КВАО iv, основанный на их миграционном статусе, но для этого потребуются минимум 200 (орлан-белохвост) или более особей, которые будут присутствовать в пределах ЭПОА в любое время в течение их жизненного цикла, что не подтверждается имеющимися данными, поэтому все эти виды классифицируются как ПОБ (Таблица 31).

Рис. 101: Обыкновенный змееед, наблюдаемый за поеданием змеи в полете в месте изучения с точки наблюдения в средней части Участка 1, 2 октября 2021 года во время исследования исходных условий. (Источник: отчет по мониторингу исходной орнитофауны)



Другие перелетные птицы

Помимо чувствительных видов птиц, рассматриваемых индивидуально в качестве приоритетных объектов биоразнообразия для Проекта, описанных выше, в течение весенних и/или осенних миграционных периодов через территорию Проекта проходит большое разнообразие других видов перелетных птиц, в том числе несколько хищных птиц, многочисленные виды водоплавающих птиц, а также многочисленные певчие птицы и другие мелкие наземные птицы со статусом «находящийся под угрозой исчезновения» или «вызывающий наименьшее беспокойство» в глобальном списке.

Несмотря на то, что эти виды не соответствуют критериям ЕБРР для определения КВАО по критерию ii, любой из этих видов может соответствовать определению КВАО по критерию iv, если оценивается, что ЭПОА содержит не менее 1% глобальной популяции в любое время в течение жизненного цикла вида. Как правило, этот порог КВАО срабатывает для проектов, ЭПОА которых включает основные узкие места миграции или места остановки. Соответствующие сегменты ВЛЭП, как правило, ориентированы на юго-запад и, следовательно, как правило, проходят перпендикулярно маршруту миграции птиц через регион, что обычно запад-юг. Пустыня Кызылкум расположена в пределах центральноазиатского пути миграции, и в этом регионе миграционная активность, как ожидается, будет проходить рассеянно, "широким фронтом" для большинства видов, с некоторой концентрацией вдоль основных хребтов и береговых линий. На территории Проекта нет таких хребтов или береговых линий, и, как правило, ожидается, что миграционная активность будет рассеянной по всей длине ВЛЭП, хотя ожидается наличие некоторой концентрации вдоль прибрежного коридора Амударьи, поскольку многие перелетные птицы также могут концентрироваться вдоль таких объектов. Схемы миграции птиц вдоль прибрежного коридора Амударьи были недостаточно хорошо охарактеризованы ранее.

Данные исследования с точек наблюдения, собранные на обоих участках объекта ВЛЭП во время наблюдений, проведенных в течение исследования исходных условий в осенний период миграции, показали низкий поток перелетных птиц через территорию Проекта в целом. Однако были несколько заметных наблюдений, указывающих на более значительную (умеренную) миграционную активность, особенно на западной оконечности Участка 1, вдоль прибрежного коридора Амударьи, но в меньшей степени вдоль Участка 2. Примечательными среди этих наблюдений были наблюдения 38 обыкновенных канюков на ТН № 13 (Участок 2) 17 сентября 2021 года, мигрирующих стай до 20 птиц, и стаи в 40 и 54 Черноголовых хохотунов, наблюдавшихся 1 октября и 23 ноября 2021 года, соответственно, мигрирующих вдоль реки Амударья на ТН № 1.

Кроме того, один из геодезистов зафиксировал случайное наблюдение более 2 500 Больших бакланов (*Phalacrocorax carbo*) на точке наблюдения во время их миграционного полета в сумерках над деревней Саримай, вдоль Амударьи, 24 октября 2021 года. Помимо этих наблюдений, во время исследований исходной орнитофауны, в осенний миграционный период не наблюдалось стай, превышающих восемь особей.

Основываясь на этих наблюдениях и других имеющихся доказательствах, считается, что ни один из видов перелетных птиц не превышает 1%-го порога, необходимого для определения КВАО, также отсутствуют триггеры для каких-либо дополнительных видов или объектов биоразнообразия, связанных с перелетными птицами, которые должны быть классифицированы как ПОБ для Проекта (Таблица 34).

4.6.6 Рептилии и амфибии

4.6.6.1 Методы

Сбор исходных герпетологических данных был разработан на совмещении "кабинетного" анализа вторичных источников информации и сбора первичных данных в ходе полевых исследований, проведенных на территории Проекта. В "кабинетное" исследование входил всесторонний обзор имеющейся технической литературы по рептилиям и амфибиям Узбекистана, а также обзор общедоступных баз данных, включая, но не ограничиваясь, Красным списком МСОП видов, находящихся под угрозой исчезновения и базу данных по рептилиям.

Исследование исходных условий было разработано группой международных и национальных экспертов по биоразнообразию и проведено узбекским герпетологом Тимуром Абдурауповым. Методология, выбранная для исследования исходной герпетофауны, состояла из четырехдневного внесезонного полевого исследования в ноябре месяце. В ходе этого были проведены автомобильные поездки и пешие переходы, а затем нанесены на карту ареалы обитания, подходящие для чувствительных видов рептилий. Полное описание методов исследования исходной герпетофауны и работ по отбору образцов приведено в Томе III, Техническое приложение.

4.6.6.2 Чувствительные виды рептилий

В географии и местах обитания, пересекаемых двумя сегментами ВЛЭП встречается широкое видовое разнообразие рептилий: один вид амфибий и 21 вид рептилий, принадлежащих к семи семействам на Участке 1 и пять видов рептилий в районе Участка 2. Два вида рептилий, которые, как считается, присутствуют или потенциально присутствуют в районе Проекта в другие сезоны года, перечисленные в Таблица 35, были определены как ПОБ для Проекта (Таблица 34).

Эти два вида являются рептилиями, соответствующими критериям ЕБРР в отношении приоритетных объектов биоразнообразия или в отношении объектов КВАО. В следующем разделе приводится исходная характеристика каждого из этих видов. Дополнительная информация о видах рептилий приведена в отчете об исследовании исходной герпетофауны (см. Том III – Технические приложения).

Таблица 35: Чувствительные виды рептилий для Проекта.

Научное название	Общее название	Статус МСОП	Красная книга Узбекистана (2019)	Соответствующий раздел Проекта
<i>Testudo horsfieldii</i>	Среднеазиатская черепаха	VU	2 (VU)	Участок 1/Участок 2

<i>Alsophylax laevis</i>	Гладкий геккончик	CR	2 (VU:D)	Участок 1
--------------------------	-------------------	----	----------	-----------

Среднеазиатская черепаха

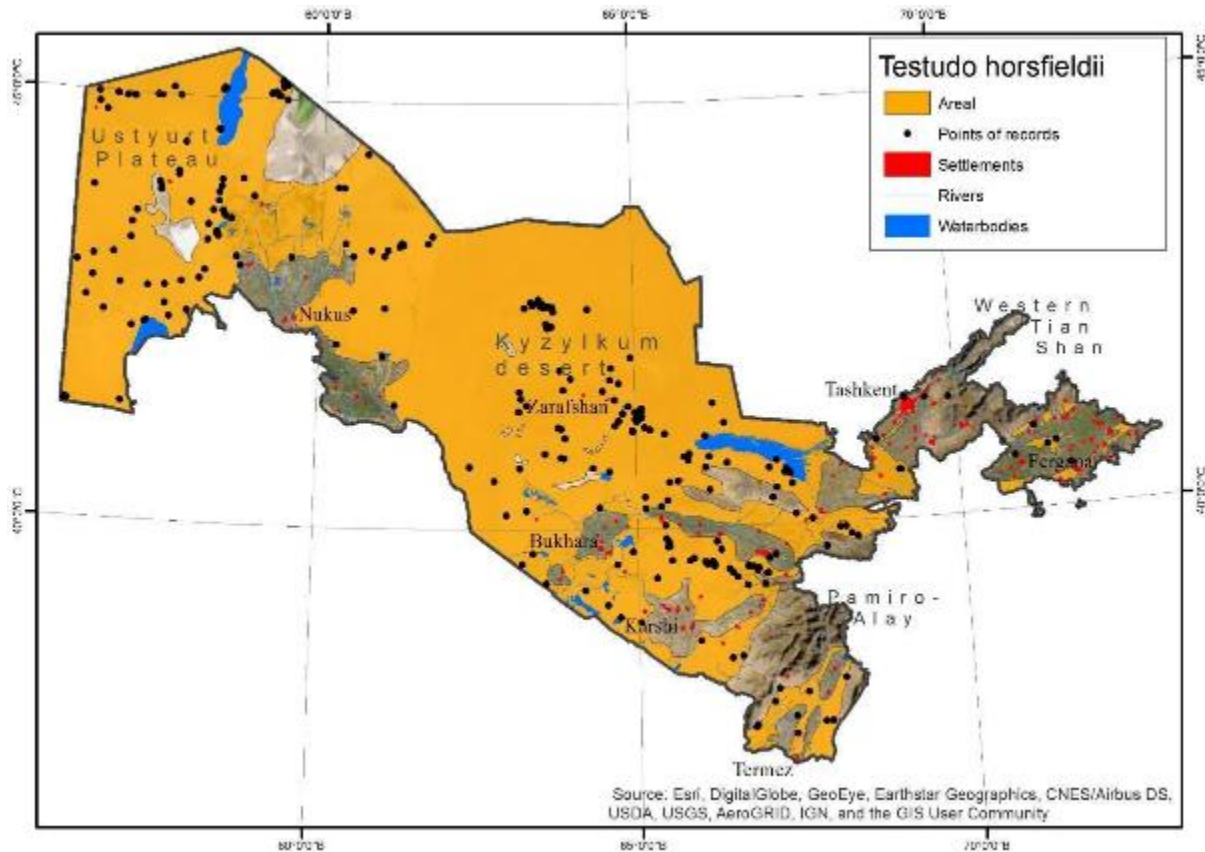
Среднеазиатская черепаха (*Testudo horsfieldii* Грей, 1844, Рис. 102), отнесенная к Уязвимым видам в национальном и в международном красных списках МСОП, является эндемиком Центральной Азии. Считается, что ее популяция сокращается как в глобальном, так и в национальном масштабе. Черепаха обитает в песчаных и в глинистых пустынях, равнинах, горных склонах, впадинах и долинах, ущельях и горных степях на высоте до 1 150 м над уровнем моря. Редко обитает на сельскохозяйственных землях – по краям орошаемых и неорошаемых полей, в огородах и садах. Черепаха избегает места с густым травяным покровом, а также участков, на которых интенсивно пасется домашний скот. Численность черепах подвержена значительным колебаниям, которые зависят от зимних и весенних метеорологических условий, а также от обилия пищи. Освоение целинных земель, выпас скота и использование человеком естественных ареалов обитания существенно влияют на ее численность. Среднеазиатская черепаха также является предметом незаконной торговли в Узбекистане. Она впадает в зимнюю спячку и активна летом. Черепаха активна только три месяца в году. Учитывая сезонное распространение этого вида, черепаха не наблюдалась во время исследования исходных условий для Проекта. На карте приведенной ниже показана область ее распространения в Узбекистане. Среднеазиатская черепаха может встретиться в любом месте на обоих участках Проекта с марта по май.

Хотя отсутствие оценок глобальной популяции этого вида ограничивает оценку количественных порогов для определения КВАО и ПОБ, этот вид был классифицирован как ПОБ для Проекта, нежели КВАО, так как определение КВАО по критерию iib (Уязвимые виды МСОП) соответствовал бы только в том случае, если бы потеря популяции этого вида в пределах ЭПОА привела бы к высокой вероятности отнесения вида к статусам EN или CR на глобальном уровне. Это считается маловероятным, учитывая широкое распространение вида в 12 странах Центральной Азии (Таблица 35).

Рис. 102: Среднеазиатская черепаха. Фото Т. В. Абдураупова



Рис. 103: Карта ареала и известных мест обитания среднеазиатской черепахи в различных регионах Узбекистана (Источник: Отчет об исходной внесезонной герпетофауне, внесезонный период)



Гладкий геккончик

Рис. 104. Гладкий геккончик. Фото Т. В. Абдураупова



Гладкий геккончик (*Alsophylax laevis* Никольский, 1907) (Рис. 104) – малораспространенный и высокоспециализированный вид мелких ночных гекконов, обитающий на “такырах” или голых грунтовых равнинах в пустынях Узбекистана и Туркменистана. МСОП отнес этот вид к находящемуся в критической опасности, в Красной книге Республики Узбекистан (2019) вид отнесен к находящемуся в уязвимом положении. Гладкий геккончик встречается в основном на такырах с редкой растительностью, где полностью бесплодные и плоские участки чередуются с участками, где растут низкорослые солянки, есть скопления полыни и верблюжьей колючки, а также слабые луговые травы.

Известно, что геккончик обитает в районах, прилегающих к населенным пунктам Джанкельды и Калаата в южной предгорной части Кульджуктау - площадь, пересекаемая примерно 30% восточной части Участка 1 Проекта. В этой части ареала популяция гладких геккончиков достигает 12-16 особей на га. Кроме того, почти такие же популяции встречаются к северо-востоку от Кульджуктау, вблизи впадины Караката – 9-10 особей/га. Согласно вторичным данным, численность геккончиков на склонах впадины Аякагитма довольно низкая – 1,3 особей/га. Это ночной вид, который активен с марта по октябрь. Учитывая сезонное распространение этого вида, геккончик не наблюдался во время исследования исходных условий для Проекта. Учитывая, что геккончик встречается только на такырах, он чувствителен к потере и деградации ареала обитания.

Из общей протяженности планируемой линии электропередачи (127 км), на потенциальные ареалы обитания геккончика приходится 22 км – 17,3% от общей протяженности линии электропередачи. Основные ареалы обитания Гладкого геккончика вдоль этой линии электропередачи расположены в юго-восточной части, ближе к изолированным высотам Кульджуктау, вблизи поселков Калаата и Джанкельды. На Рис. 105 показан масштаб и распределение потенциального ареала обитания геккончика на территории Проекта, который расположен исключительно в восточной части Участка 1.

Гладкий геккончик был оценен как объект КВАО для Проекта (Таблица 32) на основании следующего набора данных и предположений:

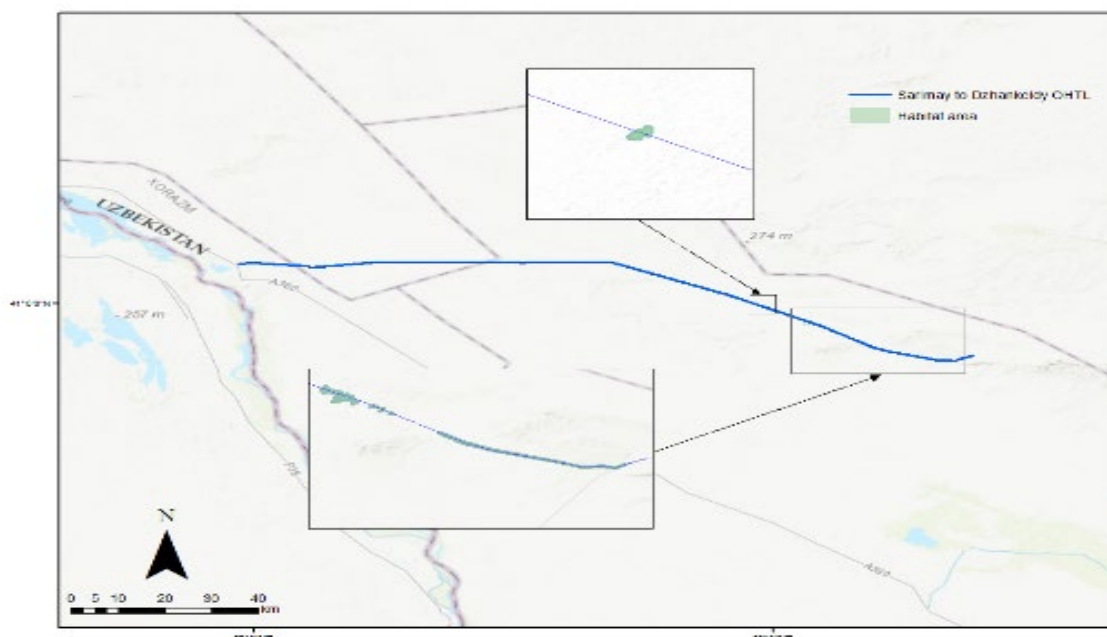
- Плотность геккончика на всем протяжении его потенциального ареала обитания в пределах территории Проекта, равняется плотности, замеренной в других местах региона (12-16 особей/га).
- Область анализа, приемлемая с точки зрения требований экологии (ЭПОА) для геккончика протягивается на расстояние до 200 м по обе стороны от самой ВЛЭП, создавая таким образом полигон в виде полосы шириной 400 м с центром на ВЛЭП. Она простирается вдоль 22-километрового участка в восточной части Участка 1, где во время исследования исходных условий в ноябре 2021 г. была

выявлена потенциально подходящая среда обитания для гладкого геккончика (Таблица 32).

- Глобальная популяция гладкого геккончика может составлять всего 2 816 000 или меньше особей.

Пороговым значением для признания КВАО согласно критерию iia КВАО ЕБРР (виды, классифицированные как CR или EN на международном уровне) – в ЭПОА должно быть $\geq 0,5\%$ мировой популяции и не менее 5 репродуктивных единиц вида. Ранее, плотность Гладкого геккончика в пределах предгорной равнины Кульджуктау была измерена на уровне 12-26 особей на гектар. Проект охватывает примерно 22 км потенциального ареала обитания геккончика в этом регионе. С учетом потенциального воздействия на геккончика, с расширением на 200 м в каждом направлении от линии (таким образом, определяется ЭПОА для вида), общее число геккончиков в ЭПОА Проекта, может варьироваться от 10 560 до 14 080 особей. Следовательно, чтобы признать КВАО в соответствии с критерием 1a, численность геккончика в мире должна составлять 2 816 000 особей или меньше. В настоящее время нет оценки численности геккончика в мире. При отсутствии оценок численности вида, альтернативный подход к оценке того, может ли Проект признать КВАО для геккончика в соответствии с критерием iia КВАО, заключается в том, чтобы рассчитать численность вида на площади, с допущением, что плотность равномерная по всей территории. Согласно этому расчету, потенциальное воздействие Проекта на 8,8 км² ареала обитания геккончика может означать признание КВАО в соответствии с критерием iia, если бы распространение этого вида в мире было ограничено на площади 1 760 км² или меньше. В настоящее время нет доступных оценок предполагаемой площади распространения геккончика в мире или распространенности в мире, следовательно, имеющейся информации недостаточно, чтобы прийти к обоснованному выводу относительно возможности Проекта превысить количественный порог, необходимый для признания КВАО для геккончика. В отсутствие такой информации, применяется осторожный подход, и предполагается, что Проект действительно признает определение КВАО, и 22 км ВЛЭП в восточной части Участка 1, наряду с 200-метровой буферной зоной, проходящей перпендикулярно линии с каждой стороны, считаются критически важным ареалом обитания для Гладкого геккончика.

Рис. 105: Карта среды обитания, подходящего для Гладкого геккончика, расположенного на территории проекта (Источник: Отчет об исходной герпетофауне, внесезонный период)



4.6.7 Млекопитающие

4.6.7.1 Методы

Сбор исходных данных о млекопитающих был разработан на совмещении "настольного" анализа вторичных источников информации и сбора первичных данных в ходе полевых исследований, проведенных на территории Проекта. В "настольное" исследование входил всесторонний обзор имеющейся технической литературы по млекопитающим Узбекистана, а также обзор общедоступных баз данных, включая Красный список видов, находящихся под угрозой исчезновения МСОП и Приложения СITES (Конвенция о международной торговле видами дикой фауны и флоры, находящимися под угрозой исчезновения).

Исследование исходных условий было разработано группой международных и национальных экспертов по биоразнообразию и проведено узбекским специалистом по млекопитающим Марией Грициной. Методология, выбранная для исследования исходных условий по млекопитающим, состояла из 4-дневного наземного исследования, проведенного в октябре 2021 года. В ходе этого были проведены автомобильные поездки и пешие переходы, а также проведены интервью с местными жителями. Были собраны и записаны прямые наблюдения, включая следы, экскременты, норы, а также косвенные наблюдения (устные данные). За период с октября 2021 года по март/апрель 2022 года было установлено 11 фотоловушек¹⁰⁸ (Рис. 106). Полное описание методов исследования исходных условий по млекопитающим и работ по отбору образцов приведено в Томе III, Техническое приложение.

4.6.7.2 Чувствительные виды млекопитающих

В географии и ареалах обитания, пересекаемых двумя сегментами ВЛЭП могут встречаться, в общей сложности, 32 вида млекопитающих, принадлежащих к пяти отрядам: насекомоядные (четыре вида), зайцеобразные (один), грызуны (17), плотоядные (девять), копытные (один).

Три вида млекопитающих, которые, как считается, присутствуют или потенциально присутствуют в районе Проекта в другие сезоны года, перечисленные в Таблица 36, были определены как ПОБ для Проекта (Таблица 31).

Эти три вида являются млекопитающими, отвечающие критериям ЕБРР в отношении приоритетных объектов биоразнообразия или объектов критически важных ареалов обитания. Этот набор из трех видов включает все виды млекопитающих, отвечающие критериям ЕБРР в отношении приоритетных характеристик биоразнообразия или критически важных характеристик среды обитания. В следующем разделе приводится исходная характеристика каждого из этих видов. Дополнительная информация о видах млекопитающих приведена в отчете об исследовании исходных условий по млекопитающим (см. Том III, Технические приложения).

¹⁰⁸Продолжаются или планируются сезонные исследования исходных условий для подтверждения выводов о вероятности присутствия или отсутствия определенных видов на основе данных об ареалах обитания. Данная ОЭСВ будет обновлена с учетом итоговых сезонных исследований, и допущения будут отмечены, если их потребуется обновить.

Рис. 106: Расположение фотоловушек на территории Проекта (Источник: Отчет об исходных исследований по млекопитающим)



Таблица 36: Чувствительные виды млекопитающих Проекта.

Научное название	Общее название	Статус МСОП	Красная книга Узбекистана (2019)	Соответствующий раздел Проекта
<i>Vormela peregusna</i> (Гюльденштедт, 1770)	Перевязка	VU	VU	Участок 1/Участок 2
<i>Caracal caracal</i> (Шребер, 1776)	Туркменский каракал		CR	Участок 1
<i>Gazella subgutturosa</i> (Гюльденштедт, 1780)	Джейран	VU	VU	Участок 1/Участок 2

Перевязка

Перевязка (*Vormela peregusna*) отнесен к уязвимым видам в национальном и в международном (МСОП) красных списках. Это естественно редкий вид, чья популяция, как полагают, сокращается по всему ареалу обитания вида. Перевязка обитает в различных типах пустынь и полупустынь. Обитает в норах больших песчанок, тонкопалых и желтых сусликов. Приблизительная численность вида по всей стране оценивается в 5 000 особей. Основными угрозами являются освоение и деградация земель, гибель грызунов из-за естественных эпизоотий.

Во время осеннего наземного исследования вид наблюдался только косвенным образом - согласно словам жителей поселка Калаата, которые видели за перевязку вблизи колоний грызунов рядом с Калаатой.

Туркменский каракал

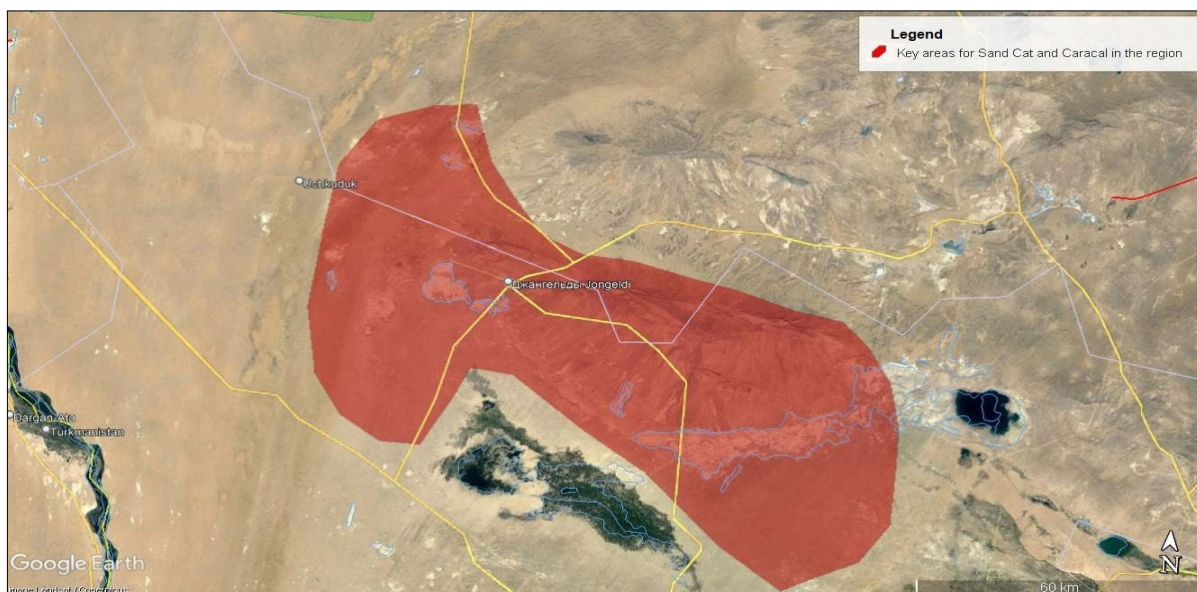
Туркменский каракал (*Caracal caracal* Рис. 107) отнесен к видам, находящимся в критической опасности на национальном уровне в Узбекистане, и к видам, находящимся под наименьшей угрозой в мире согласно МСОП. Этот вид также занесен в Приложение I, CITES. Основными ареалами обитания туркменского каракала в пустыне Кызылкум

являются район вблизи поселка Калаата, пустынная местность и предгорья хребта Кульджуктау, восточная часть от озера Каракыр и к западу от озера Аякагытма (Рис. 108).

Рис. 107: Туркменский каракал. Фото Марии Грициной (2019).



Рис. 108: Основные ареалы обитания туркменского каракала в пустыне Кызылдум (Источник: отчет об исследовании исходных условий по млекопитающим)



Основными угрозами для туркменского каракала являются сокращение численности зайца-толая и грызунов, суровые и снежные зимы (так как каракалы не приспособлены к низким температурам и высокому снежному покрову), освоение целинных земель, преследование людьми и одичавшими собаками. Самые последние данные относятся к 2012-2014 годам, когда были задокументированы убийства туркменского каракала местными жителями населенных пунктов Калаата и Джангельды

Во время осеннего полевого исследования, местные жители из поселка Калаата подтвердили присутствие каракала на территории – они столкнулись со случаями нападения каракала на новорожденных ягнят.

Джейран

Джейран (*Gazella subgutturosa*) (Рис. 109) отнесен к Уязвимым видам в национальном и в международном красных списках (МСОП), также включен в Приложение II, CMS (Конвенция по сохранению мигрирующих видов диких животных). Распределен неравномерно и, как полагают, сокращается по всему своему ареалу. Нынешняя популяция по всей республике недавно оценивалась в 4 000 особей. Оценка для Кульджуктау и прилегающих районов составляет около 150-180 особей. Основные ограничивающие факторы на территории Проекта: разработка и деградация ареалов обитания (выпас скота, создание ферм, сокращение водоемов и т.д.), браконьерство, лед и снежные зимы.

Рис. 109: Джейран Фото Марии Грициной



Основная концентрация джейранов наблюдается в районах Джанкельды, Тасказгана, Аякагитмы, родника Люхча, озера Каракыр. Джейран также указан в КОТ "Озеро Аякагитма и прилегающая пустыня" (рядом с Участком 2). В последние годы было много документально подтвержденных наблюдений Джейрана в районе озера Аякагитма, северной и южной частей Кульджуктау в окрестностях села Джанкельды (40 км от Участка 1).

Во время осеннего исследования местности на влажном участке солончака (

Рис. 110 и

Рис. 111) был обнаружен единственный след Джейрана. Согласно данным опроса, Джейраны все еще встречаются иногда на территории Проекта (Участок 1), но их численность крайне мала из-за регулярного браконьерства.

На основании имеющихся данных этот вид классифицируется как ПОБ для Проекта. Чтобы джейран соответствовал определению КВАО в соответствии с критерием iib, потеря популяции, содержащейся в ЭПОА Проекта должна привести к тому, что вид будет включен в глобальный статус EN/CR. Это является маловероятным, учитывая расчетную минимальную глобальную численность популяции данного вида, составляющая 42 000 особей и относительно широкое распространение вида в 11 странах (Таблица 36).

Рис. 110: Одиночный след Джейрана на краю солончака (Источник: Отчет об исследовании исходных условий по млекопитающим)



Рис. 111: Следы Джейрана на солончаках в окрестностях поселка Сарымай (Источник: Отчет об исследовании исходных условий по млекопитающим)



5 Взаимодействие с заинтересованными сторонами

5.1 Введение

Взаимодействие с заинтересованными сторонами – это процесс выявления, сопоставления и приоритизации заинтересованных сторон, которые могут быть затронуты в связи с деятельностью Проекта, которые имеют определенный интерес к Проекту или им присвоен статус лиц, принимающих решения в связи с Проектом.

План взаимодействия с заинтересованными сторонами (ПВЗС) был подготовлен от имени "НЭСУ" для ведения и руководства взаимодействием с заинтересованными сторонами на протяжении всего срока реализации Проекта. В настоящее время основная цель ПВЗС – это взаимодействие на этапе ОЭСВ, однако, ПВЗС останется действующим документом, будет обновляться в дальнейшем и служить руководящим документом на этапах строительства и эксплуатации.

Участие заинтересованных сторон в ПВЗС было запланировано согласно законодательству Узбекистана для проектов категории I и требованиями ЕБРР для проектов категории А. В этом разделе содержится краткое изложение содержания ПВЗС. ПВЗС приведен в томе V настоящего ОЭСВ.

5.2 Цели ПВЗС

Основные цели ПВЗС:

- Определение и подготовка заинтересованных сторон, включающей всех заинтересованных сторон, которые могут быть затронуты Проектом или заинтересованы в нем. Здесь также определяются ключевые организации и общины, с которыми необходимо провести консультации, чтобы получить разрешения для Проекта (например, Госкомэкологии).
- Разработка соответствующих подходов общения с каждой группой заинтересованных сторон для предоставления информации о Проекте и проведения консультаций.
- Регистрация отзывов, проблем и мнений заинтересованных сторон относительно Проекта.
- Создание надлежащих/соответствующих средств общения, особенно с уязвимыми группами и женщинами, для предотвращения любых рисков, связанных с Гендерным насилием и домогательством (ГНД), включая Сексуальную эксплуатацию и домогательства (СЭД).
- Разработка и поддержание в рабочем состоянии механизма подачи и рассмотрения жалоб.

Все взаимодействие с заинтересованными сторонами будет осуществляться в соответствии с культурными особенностями и на языках, понятных заинтересованным сторонам – узбекский, русский и казахский (преобладающий язык поселка Нукус), в зависимости от обстоятельств. В плане мероприятий по взаимодействию будут учитываться культурные и экономические элементы, чтобы обеспечить участие как можно большего числа заинтересованных сторон (например, когда могут присутствовать женщины или когда пастухи находятся дома и не заняты выпасом скота).

5.3 Определение заинтересованных сторон

В Таблица 37 приводится матрица взаимодействия с заинтересованными сторонами, куда входят отдельные лица, общины, организации и государственные учреждения, которые считаются сторонами, заинтересованными во ВЛЭП С-Д. Согласно системному подходу, текущая матрица заинтересованных сторон была разделена на три основные категории в зависимости от типа интересов.

- (A) Затронутые/пострадавшие заинтересованные стороны (которые могут быть прямо или косвенно затронуты Проектом).
- (I) Заинтересованные стороны, имеющие интерес (заинтересованные стороны, у которых есть определенный интерес к Проекту, т.е. бенефициары Проекта, НПО, гражданское общество).
- (D) Заинтересованные стороны, принимающие решения (группы/отдельные лица/организации, которые принимают решение относительно Проекта, т.е. кредиторы Проекта, местные регулирующие органы и т.д.)

Таблица 37: Матрица взаимодействия с заинтересованными сторонами

Группа заинтересованных сторон	Организации заинтересованных сторон	Отношение к проекту: "затронутые" (A), "имеющие интерес" (I) или лицо, принимающее решения (D)	Способ связи
<p>Непосредственно затронутые общины (местные деревни и землепользователи)</p>	Поселок Нукус (Участок 1)	<p>A/I: Ближайшие населенные пункты к планируемому маршруту ВЛЭП, на которые могут повлиять строительные работы, и потенциальные неблагоприятные воздействия от строительной деятельности, такие как повышенный уровень пыли, шум и изъятие земель.</p>	<p>Личные встречи / встречи с общественностью / общественные слушания / телеграм-канал / телефонные звонки / письменная переписка/ обход поселков / распространение буклетов / социальные сети</p>
	Поселок Сарымай (Участок 1)		
	Поселок Джанкельды (Участок 1)		
	Поселок Калаата (Участок 1)		
	Пастухи 1-3 (Участок 1)		
	Комитета Республики Узбекистан по развитию шелководства и шерстяной промышленности – владелец земли		
	ООО "Кокча" (Участок 2) – подведомственная организация Комитета/арендатор земли		
ООО "Джанкельды" (Участок 1) – подведомственная организация Комитета/арендатор земли			
<p>Владельцы непосредственно затрагиваемой инфраструктуры</p>	<p>Навоийская горнодобывающая компания (отвечает за водопровод (Участок 1); водопроводная станция (Участок 1); аварийная система водоотведения (через каждые 500 метров/1 км))</p>	<p>A/I: Местные организации, которые могут потребовать, чтобы Проект соблюдал определенные стандарты во время строительства, в целях предотвращения любых негативных последствий /</p>	<p>Личные встречи/ / телефонные звонки / телеграм-канал / письменная переписка</p>

Группа заинтересованных сторон	Организации заинтересованных сторон	Отношение к проекту: "затронутые" (A), "имеющие интерес" (I) или лицо, принимающее решения (D)	Способ связи
	<p>"НЭСУ" (владелец существующих линий электропередачи)</p> <p>Владельцы участков добычи полезных ископаемых ¹⁰⁹(принадлежат физическим/частным юридическим лицам)</p> <p>АО "Узбекистон Темир Йуллари" (владелец двух железнодорожных веток "один переход" рядом с Участком 1, который проходит параллельно предлагаемому маршруту ВЛЭП, и одной станции рядом с Участком 2.</p>	<p>чрезвычайных ситуаций вследствие строительства.</p> <p>В инфраструктуре также могут быть временные или постоянные работники, на которых может повлиять строительство</p>	
Лидеры поселков	<p>Председатель поселка "Нукус" (Участок 1)</p> <p>Председатель поселка "Саримай" (Участок 1)</p> <p>Председатель поселков Калаата и Джанкельды (Участок 2)</p>	A/D: Отвечает за затронутые поселки могут влиять на то, какую информацию о Проекте получают члены поселков.	Личные встречи / встречи с общественностью / общественные слушания / телеграм-канал / телефонные звонки / письменная переписка/
Косвенно затронутые поселки (на более широкой территории)	<p>Поселок Агитма (Участок 2)</p> <p>Поселок Коклам (Участок 2)</p>	A/I: Поселки могут пострадать от притока рабочих и столкнуться с задержками в движении транспорта. Они также могут получить выгоды от проекта за счет	Встречи с общественностью / телефонные звонки / телеграм-

109 Примечание: Государственный комитет по геологии и минеральным ресурсам Республики Узбекистан осуществляет надзор за работами. Комитет распределяет участки добычи полезных ископаемых между юридическими и физическими лицами.

Группа заинтересованных сторон	Организации заинтересованных сторон	Отношение к проекту: "затронутые" (A), "имеющие интерес" (I) или лицо, принимающее решения (D)	Способ связи
	Поселок Чолобод (Участок 2)	трудоустройства и закупочной деятельности.	канал / распространение буклетов / социальные сети
Уязвимые группы и женщины	Женщины	А: Женщины, работающие пастухами, могут не иметь доступа к информации о Проекте.	Личные встречи / встречи с общественностью / общественные слушания / телеграм-канал / обход поселков / телефонные звонки / письменная переписка/социальные сети
	Молодежь/дети	А: Молодежь и дети, которые могут быть вовлечены в работы по выпасу скота (члены семей пастухов, как правило, помогают им). Также, семьи, как правило, живут в определенные сезоны в населенных пунктах возле или в Зоне воздействия Проекта	
	Пожилые люди и инвалиды	А. В случае воздействия Проекта на эту группу людей, они могут не иметь возможности участвовать во всех встречах с общественностью и участвовать в планировании Проекта.	
	Неграмотные или полуграмотные	А Данная группа людей может не понять всю предоставленную информацию о Проекте и будут нуждаться в помощи.	
Работники и труд	Пастухи	А: Могут потерять работу, если потребуются переселение пастухов	Личные встречи / встречи с общественностью / социальные

Группа заинтересованных сторон	Организации заинтересованных сторон	Отношение к проекту: "затронутые" (A), "имеющие интерес" (I) или лицо, принимающее решения (D)	Способ связи
	Непосредственно затронутые работники инфраструктуры (например, работники шахт или работники водопроводных станций)	A: На них могут повлиять, например, строительные работы, пыль или дорожное движение.	сети / телеграм-канал / телефонные звонки /
Промышленность и бизнес	Поставщик метана (Сарымай)	A: Основной поставщик газа (расположенный в Сарымае) может пострадать от дорожного движения во время транспортировки оборудования	Личные встречи / встречи с общественностью / телеграм-канал / общественные слушания / телефонные звонки
	Столовые (имеются две столовые, расположенные в пределах 1 км от проектной территории, и четыре других расположенных на расстоянии 2-5 км от проектной территории)	A/I: На поставки продовольствия может повлиять дорожное движение во время транспортировки оборудования. Столовые могут стать более посещаемыми во время строительных работ за счет посещения работниками.	
Государственные органы	АО "Узтрансгаз"	D: Необходимо проконсультироваться для получения информации о мерах по строительству, чтобы избежать нарушения работы газопроводов.	Личные встречи / встречи с общественностью / телефонные звонки / письменная переписка /
	АО "Узтелеком"	D: Необходимо проконсультироваться для получения информации о мерах по строительству, чтобы избежать помех для линий связи.	
	АО "НЭСУ"	D: Организация, ответственная за разработку Проекта	Личные встречи / телефонные звонки / письменная переписка

Группа заинтересованных сторон	Организации заинтересованных сторон	Отношение к проекту: "затронутые" (A), "имеющие интерес" (I) или лицо, принимающее решения (D)	Способ связи
Национальные правительственные органы	Министерство охраны труда и социальной защиты	I: Юридические консультанты	Письменная переписка
	Министерство здравоохранения (или Минздрав РУЗ)	I: Юридические консультанты, также, защита сотрудников и общественная безопасность. Ответственные за создание санитарно-защитных зон вокруг ВЛЭП	Письменная переписка
	Государственный комитет Республики Узбекистан по экологии и охране окружающей среды	D: Юридические консультанты Контроль за соблюдением национальной экологической политики (см. следующие строки) и стандартами защиты. Организация, ответственная за утверждение ОВОС.	Личные встречи / телефонные звонки / письменная переписка
	Государственный комитет по геологии и минеральным ресурсам (Госкомгеологии)	D: Утверждает разрешения на конкретные виды деятельности, осуществляемые на площадке	Личные встречи / телефонные звонки / письменная переписка
	Национальный центр археологии	D: Подтверждает наличие объектов или мест, имеющих археологическое значение	Личные встречи / телефонные звонки / письменная переписка
	Агентство культурного наследия при Министерстве спорта и туризма Республики Узбекистан	D: Подтверждает наличие объектов или мест, имеющих культурное значение	Личные встречи / телефонные звонки / письменная переписка

Группа заинтересованных сторон	Организации заинтересованных сторон	Отношение к проекту: "затронутые" (A), "имеющие интерес" (I) или лицо, принимающее решения (D)	Способ связи
Отделы областных / муниципальных / местных органов власти – все уровни (от высшего до низшего)	Хокимият Хорезмской области	A/D: Будет принимать решения о распределении земель и реализации Проекта	Личные встречи / телефонные звонки / письменная переписка
	Хокимият Бухарской области	A/D: Будет принимать решения о распределении земель и реализации Проекта	
	Хокимият Пешкунского района	A/D: Будет принимать решения о распределении земель и реализации Проекта	
	Хокимият Гиждуванского района	A: Будет принимать решения о распределении земель и реализации Проекта	
	Хокимият Турткульского района	A: Будет принимать решение о распределении земель и реализации Проекта	
Гражданское общество, НПО, исследовательские организации	НПО, работающие в регионах, такие как Общество защиты птиц Узбекистана (BirdLife)	В зависимости от основной цели конкретной НПО	Личные встречи / телефонные звонки / письменная переписка/ социальные сети
Средства массовой информации	Региональные и местные средства массовой информации (газеты, радио, телевидение)	I: Необходимо привлечь СМИ для распространения информации о Проекте.	Письменная переписка / телефонные звонки

Группа заинтересованных сторон	Организации заинтересованных сторон	Отношение к проекту: "затронутые" (A), "имеющие интерес" (I) или лицо, принимающее решения (D)	Способ связи
	<p>Telegram-канал Хакимията Гиждуванского района «Hokim va tadbirkorlar»</p> <p>Telegram-канал Хакимията Пешкунского района «Peshku.uz»</p> <p>Telegram-канал Хакимията Тупраккалинского района «Tuproqqala hokimligi»</p>		
<p>Политические партии экологической направленности</p>	<p>Экологическая партия Узбекистана</p>	<p>I: Будет заинтересована в реализации Проекта и его воздействии на окружающую среду и мерах по смягчению последствий</p>	<p>Письменная переписка</p>

На Рис. 112 показаны способы взаимодействия с заинтересованными сторонами до завершения ОЭСВ.

Рис. 112: Способы взаимодействия с заинтересованными сторонами в процессе ОЭСВ

Этап 1 - Предварительная консультация	Этап 2 - Определение объема работ	Этап 3 - Исследование ОЭСВ
<p>Метод: Интервью лицом к лицу / обзор литературы</p> <p>Очная встреча с ключевыми заинтересованными сторонами для представления Проекта (например, Государственный комитет)</p> <p>Распространение Информационного буклета по Проекту</p> <p>Определение заинтересованных сторон, которые будут участвовать в консультациях (включая трансграничные контакты)</p> <p>Определение партнеров или места проведения консультаций с общественностью</p>	<p>Метод: Очные встречи для определения объема работ/ Семинар с заинтересованными сторонами</p> <p>с ключевыми заинтересованными сторонами для представления Проекта Хокимиятам, махаллям</p> <p>Презентация Отчета об оценке объема работ и ТЗ по ОЭСВ для ключевых заинтересованных сторон (Руководящий комитет, НПО)</p> <p>Получение первичных исходных данных</p> <p>Определение проблем заинтересованных сторон в отношении ВЛЭП</p> <p>Реагирование на проблемы заинтересованных сторон (через ТЗ ОЭСВ)</p>	<p>Метод: ИООЛ, Фокус-группы / встречи с общественностью</p> <p>Интервью с соответствующими заинтересованными сторонами в целевой области, включая, поселки затронутые Проектом и уязвимые группы.</p> <p>Интервью с соответствующими заинтересованными группами (например, группами по биоразнообразию)</p> <p>Обсуждения в фокус-группах (ОФГ)</p> <p>Раскрытие НТР (на английском и русском языках)</p> <p>Встречи с общественностью (национальный и ТР10 ЕБРР) для получения комментариев о выводах ОЭСВ</p> <p>Раскрытие информации ЕБРР (120 дней)</p> <p>Ответы на вопросы заинтересованных сторон по выводам отчета ОЭСВ (во время встреч и в документе ОЭСВ)</p>

5.4 Сводная информация о взаимодействии с заинтересованными сторонами на этапе ОЭСВ

В Таблица 38 отмечены все мероприятия, проведенные во время посещения проектной территории для подготовки отчета по определению объема работ и ОЭСВ (до февраля 2022 года). На Рис. 113 приведен обзор расположений мест проведения мероприятий с заинтересованными сторонами. По состоянию на декабрь 2021 года, "НЭСУ" не проводила никаких отдельных консультаций по этому Проекту. Взаимодействие с заинтересованными сторонами было проведено "Juru Energy". Этот раздел будет обновляться по мере продвижения взаимодействия с заинтересованными сторонами.

Таблица 38 Мероприятия с заинтересованными сторонами, проведенные к настоящему времени

Дата	Место встречи	Наименование и организация объекта воздействия	Количество участников	Тип взаимодействия (лицом к лицу/телефонный звонок/социальные сети)	Предоставленная информация (НТР/листовки и т.д.)	Примечания
12 октября, 2021	В здании хакимията	Заместитель хакима Тупрокалинского района	2	Индивидуальная встреча	Листовки Проекта	
12 октября, 2021	В здании махаллинского комитета	Лидер Махалли Нукус	2	Индивидуальная встреча	Листовки Проекта	
12 октября, 2021	Школа в махалле Нукус	Учителя школы в махалле Нукус	2	Индивидуальная встреча	Листовки Проекта	
12-13 октября, 2021	Около входа в подстанцию Сарымай	Инженер, электрик, и технические служащие подстанции Сарымай	4	Индивидуальная встреча	Листовки Проекта	
12-16 октября, 2021	Около построек пастухов	Местные пастухи	4	Индивидуальные встречи	Листовки Проекта	
13 октября, 2021	Около водонасосной станции	Главный инженер и два технических служащих водонасосной станции Навоийнского комбината	3	Индивидуальная встреча	Листовки Проекта	
13 октября, 2021	В здании махаллинского комитета	Лидер поселка Сарымай	3	Индивидуальная встреча	Листовки Проекта	Листовки также были розданы жителям поселка
12 ноября, 2021	Около постройки пастуха	Пастух 1 (Султанмурадов Жаксимурад)	1	Индивидуальная встреча и опрос	Листовки Проекта	
13 ноября, 2021	-	Отдел по вопросам Махалли и семьи Министерства по вопросам Махалли и семьи Республики Каракалпакстан	2	Телефонный звонок	-	

Дата	Место встречи	Наименование и организация объекта воздействия	Количество участников	Тип взаимодействия (лицом к лицу/телефонный звонок/социальные сети)	Предоставленная информация (НТР/листовки и т.д.)	Примечания
15 ноября, 2021	В здании махаллинского комитета	Лидер деревни Джанкельды	2	Индивидуальная встреча и опрос	Листовки Проекта	
15 ноября, 2021	Возле домов жителей	Жители поселка Джанкельды	30	Опросы, проведенные с жителями поселка	Листовки Проекта	
15 ноября, 2021	Поселок Калаата	Лидер поселка Калаата	2	Индивидуальная встреча и опрос	Листовки Проекта	
15 ноября, 2021	Возле домов жителей	Жители поселка Калаата	4	Опросы, проведенные с жителями поселка	Листовки Проекта	
16 ноября, 2021	Около постройки пастуха	Пастух 2 (Омонкул Кошмурадов)	1	Индивидуальная встреча и опрос	Листовки Проекта	
16 ноября, 2021	Около постройки пастуха	Пастух 3 (супруга Кенжабека Бозорбекова)	1	Индивидуальная встреча и опрос	Листовки Проекта	
17 ноября, 2021	Поселок Сарымай	Лидер поселка Сарымай	2	Индивидуальная встреча и опрос	Листовки Проекта	
17 ноября, 2021	Возле домов жителей	Жители поселка Сарымай	121	Опросы, проведенные с жителями поселка	Листовки Проекта	
19 ноября, 2021	В здании махаллинского комитета	Лидер Махалли Нукус	3	Индивидуальная встреча	Листовки Проекта	
19 ноября, 2021	Возле домов жителей	Жители поселка Нукус	60	Опросы, проведенные с жителями поселка	Листовки Проекта	
22 ноября, 2021	-	Пастух 3 (Кенжабек Бозорбеков)	1	Телефонный звонок	-	

Дата	Место встречи	Наименование и организация объекта воздействия	Количество участников	Тип взаимодействия (лицом к лицу/телефонный звонок/социальные сети)	Предоставленная информация (НТР/листовки и т.д.)	Примечания
25 ноября, 2021	-	Государственный комитет по экологии и охране окружающей среды	-	Деловая переписка	Информация о Проекте и предложенные маршруты Участков 1 и 2 с координатами	
26 ноября, 2021	В здании хакимията	Хакимият хорезмской области	3	Индивидуальная встреча	Листовки Проекта	
26 ноября, 2021	-	Хакимият Бухарской области	-	Деловая переписка	Информация о Проекте и предложенные маршруты Участков 1 и 2 с координатами	
26 ноября, 2021	-	Министерство по вопросам трудоустройства и занятости Республики Узбекистан	-	Деловая переписка	Информация о Проекте и предложенные маршруты Участков 1 и 2 с координатами	
26 ноября, 2021	-	Министерство Здравоохранения (или МЗРУ)	-	Деловая переписка	Информация о Проекте и предложенные маршруты Участков 1 и 2 с координатами	
26 ноября, 2021	-	Институт Археологии при Академии наук Республики Узбекистан	-	Деловая переписка	Информация о Проекте и предложенные маршруты Участков 1 и 2 с координатами	

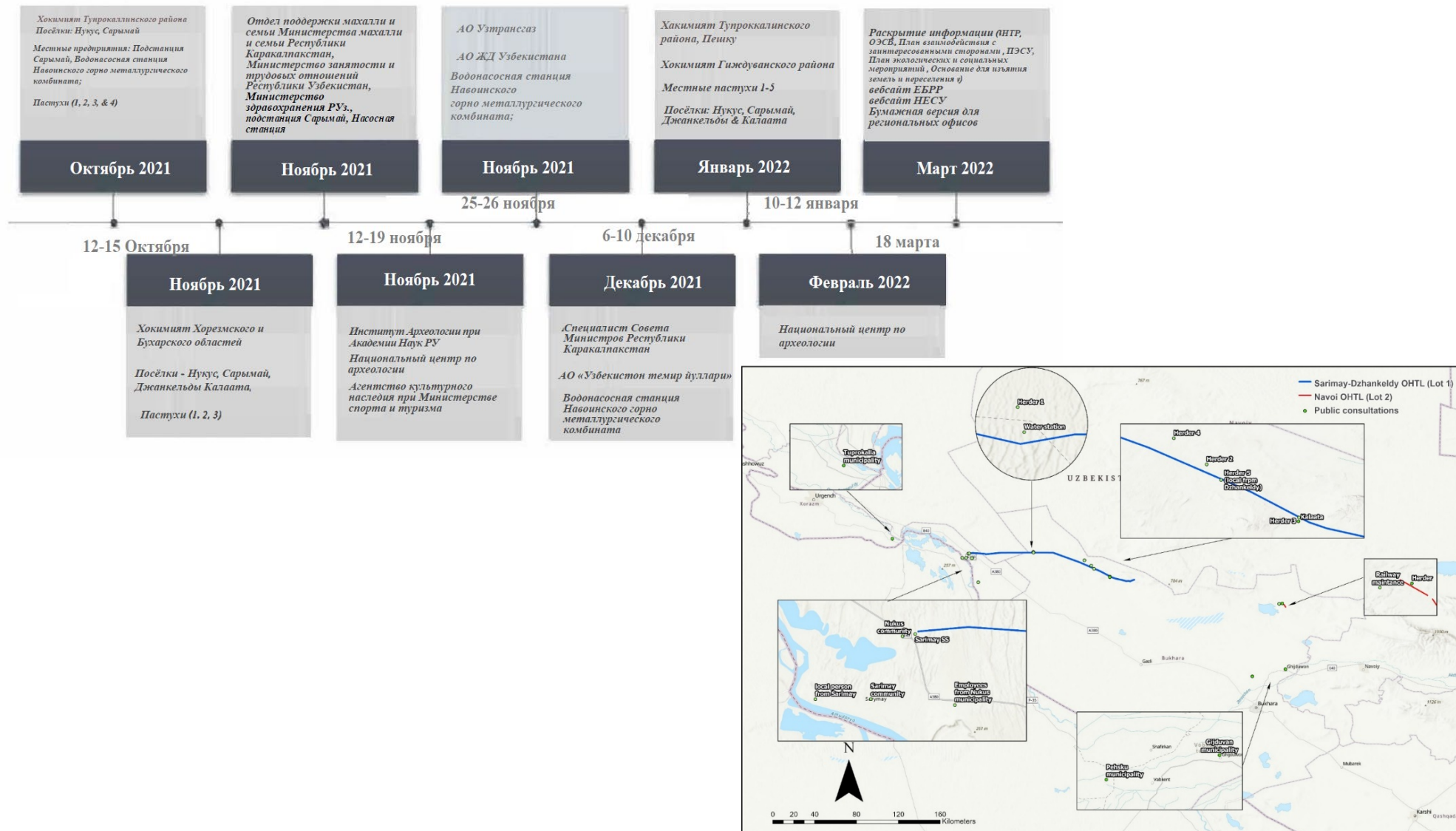
Дата	Место встречи	Наименование и организация объекта воздействия	Количество участников	Тип взаимодействия (лицом к лицу/телефонный звонок/социальные сети)	Предоставленная информация (НТР/листовки и т.д.)	Примечания
26 ноября, 2021	-	Национальный Центр Археологии	-	Деловая переписка	Информация о Проекте и предложенные маршруты Участков 1 и 2 с координатами	
26 ноября, 2021	-	Агентство Культурного наследия при Министерстве Спорта и туризма Республики Узбекистан	-	Деловая переписка	Информация о Проекте и предложенные маршруты Участков 1 и 2 с координатами	
26 ноября, 2021	-	АО "Узтрансгаз"	-	Деловая переписка	Информация о Проекте и предложенные маршруты Участков 1 и 2 с координатами	
26 ноября, 2021	-	АО "Узтелеком"	-	Деловая переписка	Информация о Проекте и предложенные маршруты Участков 1 и 2 с координатами	
26 ноября, 2021	-	Навоийнский горно-металлургический комбинат (Водонасосная станция)	-	Деловая переписка	Информация о Проекте и предложенные маршруты Участков 1 и 2 с координатами	

Дата	Место встречи	Наименование и организация объекта воздействия	Количество участников	Тип взаимодействия (лицом к лицу/телефонный звонок/социальные сети)	Предоставленная информация (НТР/листовки и т.д.)	Примечания
26 ноября, 2021	-	АО “Узбекистон темир йуллари” (Железные дороги Узбекистана)	-	Деловая переписка	Информация о Проекте и предложенные маршруты Участков 1 и 2 с координатами	
6 и 10 декабря, 2021	-	Навоийнский горно-металлургический комбинат	3	Телефонный звонок	-	
10 декабря, 2021	-	АО “Узбекистон темир йуллари” (Железные дороги Узбекистана)	-	Деловая переписка	Информация о Проекте и предложенные маршруты Участков 1 и 2 с координатами	
10 декабря, 2021	-	Специалист Совета Министров Республики Каракалпакстан	2	Телефонный звонок	-	
10 января, 2022	В здании хакимията	Представители хакимията Гиждуванского района (Участок 2)	7	Встреча с общественностью	НТР/ Презентация о Проекте и брошюры	
10 января, 2022	В здании хакимията	Представители хакимията района Пешку (Участок 1)	11	Встреча с общественностью	НТР/ Презентация о Проекте и брошюры	
11 января, 2022	В школе деревни Калаата	Поселок Калаата – мужчины	7	Встреча с общественностью	НТР/ Презентация о Проекте и брошюры	
11 января, 2022		Поселок Калаата – женщины	8	Встреча с общественностью	НТР/ Презентация о	

Дата	Место встречи	Наименование и организация объекта воздействия	Количество участников	Тип взаимодействия (лицом к лицу/телефонный звонок/социальные сети)	Предоставленная информация (НТР/листовки и т.д.)	Примечания
					Проекте и брошюры	
11 января, 2022	Двор местной школы в поселке Джанкельды	Поселок Джанкельды – мужчины	23	Встреча с общественностью	НТР/ Презентация о Проекте и брошюры	
11 января, 2022	Местный детский сад в поселке Джанкельды	Поселок Джанкельды – женщины	12	Встреча с общественностью	НТР/ Презентация о Проекте и брошюры	
11-13 января, 2022	Около построек пастухов	Пастухи 1-4 (вдоль Участков 1-2)	4	Face-to-face meetings	Презентация о Проекте и брошюры	
12 января, 2022	Школа в махалле Нукус	Махалля Нукус – мужчины	10	Встреча с общественностью	НТР/ Презентация о Проекте и брошюры	
12 января, 2022	Школа в махалле Нукус	Махалля Нукус – женщины	8	Встреча с общественностью	НТР/ Презентация о Проекте и брошюры	
12 января, 2022	Школа в поселке Сарымай	Поселок Сарымай – мужчины	12	Встреча с общественностью	НТР/ Презентация о Проекте и брошюры	
12 января, 2022	Махаллинский комитет/отдел по вопросам женщин	Представители отдела по делам женщин махаллинского комитета	2	Индивидуальная встреча	НТР/ Презентация о Проекте и брошюры	Представитель сообщил JE, что женщины поселка Сарымай не посещают публичные собрания

Дата	Место встречи	Наименование и организация объекта воздействия	Количество участников	Тип взаимодействия (лицом к лицу/телефонный звонок/социальные сети)	Предоставленная информация (НТР/листовки и т.д.)	Примечания
12 января, 2022	Поселок Сарымай	Женщины, с которыми была проведена ознакомительная беседа во время обхода	4	Обход поселка	Брошюры	
12 января, 2022	В здании хакимията	Представители хакимията Тупрокал района (Участок 1)	14	Встреча с общественностью	НТР/ Презентация о Проекте и брошюры	
10 февраля, 2022	-	Навоийский горно-металургический комбинат	2	Телефонный звонок	-	Мы получили письменный ответ на письмо, которое было отправлено в декабре
14 февраля, 2022	-	Комитет по развитию шелководства и развитию шерстяной промышленности Узбекистана	-	Деловая переписка	Информация о Проекте и предложенные маршруты Участков 1 и 2	Было несколько попыток связаться с ООО "Кокча" и ООО "Джанкельды" во время посещения проектной территории в ноябре (2021 г.) и в январе (2022 г.). Поскольку ответа не последовало и возможности встретиться с ними не было, было отправлено письмо в Комитет

Рис. 113: Места взаимодействия с заинтересованными сторонами по настоящее время (февраль 2022 г.)

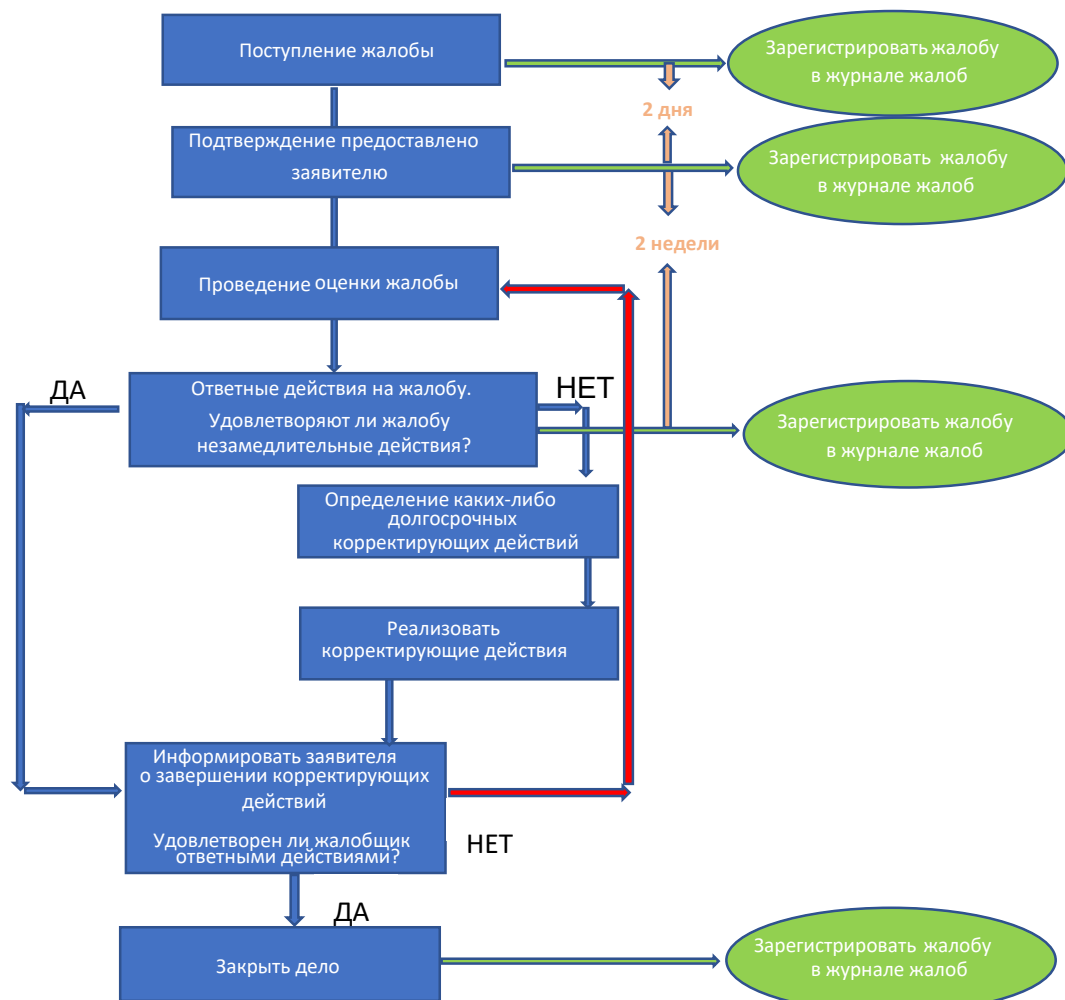


5.5 Механизм подачи и рассмотрения жалоб

Жалобы по Проекту, могут быть поданы во время встреч, посещений площадки Проекта, посредством телефонных звонков и в письменной форме (текстовые сообщения, по электронной почте, мобильные приложения, письменные запросы и т.д.). После получения жалобы посредством какого-либо средства связи, она будет занесена в журнал рассмотрения жалоб. Механизмы подачи и рассмотрения жалоб будут обеспечивать строгую конфиденциальность данных, включая личную информацию всех заявителей. При желании заявители могут подавать свои жалобы анонимно.

После получения и регистрации жалобы заявитель получит письменное уведомление в течение двух дней, с указанием предлагаемого срока расследования. Ответ на жалобу будет предоставлен в течение двух недель с момента ее подачи. Способы разрешения жалоб, будут зависеть от характера, частоты возникновения и количества жалоб. На (Рис. 114) представлена блок-схема того, как лицо, затронутое проектом (ЛЗП) может подать жалобу.

Рис. 114: Блок-схема механизма рассмотрения жалоб



Ожидается, что Специалист по связям с населением будет определен Главным подрядчиком или "НЭСУ" во время строительства, и "НЭСУ" на этапе эксплуатации. Текущее контактное лицо для "НЭСУ" указано в Главе 1. В ПВЗС приведен образец формы для подачи жалобы. Форма для подачи жалобы будет доступна на английском, русском и узбекском языках¹¹⁰. Все жалобы будут рассматриваться на языке предпочтительном для заявителя и в соответствии с культурными традициями.

¹¹⁰ В случае необходимости, форма возможно будет переведена на казахский язык для общины Нукуса

6 Методология оценки воздействия

6.1 Техническое задание ОЭСВ

Для Проекта была выполнена оценка объема работ¹¹¹. В ходе определения объема работ ОЭСВ, в были определены те аспекты и виды воздействий, которые должны быть рассмотрены в ОЭСВ, как описано в Таблица 39. Если какого-либо воздействия на принимающую среду от проекта не предполагается, то эти вопросы более не рассматривались. Подробное техническое задание (ТЗ) для данного исследования ОЭСВ приведено в Томе III – Технические приложения.

Таблица 39: Вопросы, изученные в ОЭСВ для ВЛЭП С-Д

Окружающая среда и здоровье	Социальная сфера	Работники
<ul style="list-style-type: none"> ● Качество воздуха (С/В); ● Шум и вибрация (С/В) ● Отходы (включая опасные отходы) (С/Э/В) ● Устойчивость к изменению климата (С/Э/В); ● Почва (С/В) ● Водные ресурсы (С/В); ● Гидрогеология (С/В) ● ЭМП/ЭМС (Э) ● Биоразнообразию (утрата ареала обитания, воздействие на критически важный ареал обитания и приоритетные объекты биоразнообразия) ● Совокупное воздействие 	<ul style="list-style-type: none"> ● Здоровье и безопасность населения (С/Э/В) ● Гендерное насилие (ГН) ● Движение и транспорт (С/В) ● Безопасность (С/Э/В) ● Готовность к чрезвычайным ситуациям и реагирование на них (С/Э/В) ● Хозяйственный уклад и землепользование (С/Э/В) ● Культурное наследие (С) 	<ul style="list-style-type: none"> ● Охрана труда и техника безопасности (С/Э/В) ● Готовность к чрезвычайным ситуациям и реагирование на них (С/Э/В) ● Трудовые права (С/Э/В) ● Занятость (положительная) (С/В) ● Гендерное насилие и домогательство (ГНД) (С/В) ● Права человека(С/Э/В) <p>Закупки/цепочка поставок (С/Э/В)</p>
<p>Аспекты, исключенные из оценки:</p> <p>Качество воздуха (эксплуатация)</p> <p>Шум (включая эффект короны)</p> <p>Почвы (эксплуатация)</p> <p>Воздействие на ландшафт и внешний вид (все этапы)</p> <p>Радио- и телевизионные помехи (все этапы)</p> <p>Движение и транспорт (эксплуатация)</p> <p>Парниковые газы</p> <p>Культурное наследие (эксплуатация)</p>		
<p>Источник: Отчет об оценке объема работ "Juru Energy" (2021)</p> <p>Примечание: С = строительство, Э = Эксплуатация, В = Вывод из эксплуатации</p>		

111 "Juru Energy", Отчет об оценке объема работ по ВЛЭП Сарымай – Джанкельды, ноябрь 2021 г.

Объем оценки воздействия учитывает следующее:

- Проект и сопутствующие объекты (где это применимо) (как определено в Главе 2);
- Риски и воздействия, которые могут возникнуть по каждому виду деятельности в Проектном цикле, включая организацию площадки, установку и тестирование, а также закрытие площадки и вывод из эксплуатации;
- Роль и возможности соответствующих сторон, включая правительство, подрядчиков и поставщиков;
- Потенциальное воздействие на третьи стороны, включая соображения, касающиеся цепочки поставок.

Данный ОЭСВ выявил потенциальные благоприятные и неблагоприятные, прямые и косвенные, а также совокупные воздействия Проекта, относящиеся к биофизической и социально-экономической средам. Подтверждено, что трансграничное воздействие не применимо.

6.2 Методология оценки

Для обеспечения надежного и прозрачного процесса оценки воздействия, в каждой теме учитывались масштабы воздействия и чувствительность принимающей среды, чтобы получить оценку общего масштаба воздействия. Ниже описаны принципы определения величины, чувствительности и значимости воздействия. Рассматриваются потенциальные меры по смягчению воздействия и управлению по каждому экологическому и социальному аспекту, и даются общие выводы о масштабе остаточного воздействия.

Чувствительность объектов воздействия подразделяется на высокую, среднюю и низкую. Общие критерии, используемые для определения чувствительности объекта воздействия, приведены в Таблица 40. В каждой главе, посвященной конкретной теме, будут определяться соответствующие объекты воздействия, с присвоением уровня чувствительности объектов воздействия на основе критериев, применимых для конкретной темы.

Таблица 40: Общие критерии для определения чувствительности объекта воздействия – критерии для назначения

Чувствительность	Физический объект воздействия	Человеческий объект воздействия	Объект воздействия биоразнообразия	Климат (*физический)
Высокая	Способность воспринимать предлагаемые изменения незначительна или полностью отсутствует, объект имеет национальную или международную ценность. например, когда люди или операции особенно чувствительны к шуму или	Объекты воздействия с высокой уязвимостью и постоянным присутствием в зоне прямого или косвенного воздействия (например, школа, бедное или уязвимое домашнее хозяйство, больница). Отсутствие возможностей для	Существенная потеря экологической функциональности	Устойчивости Проекта будет угрожать изменчивость климата (например, в определенные месяцы года работы возможно будут запрещены).

	изменениям качества воздуха	внесения изменений в проект или отсутствие возможностей для смягчения воздействий.		
Средняя	Умеренная способность принимать предлагаемые изменения. Например, когда это может вызвать дискомфорт, помехи или беспокойство	Объекты воздействия с умеренной или высокой уязвимостью и/или в некоторой степени затронутые воздействием от Проекта. Ограниченные возможности для принятия изменений. Потенциальные возможности для смягчения воздействий	Умеренное, но устойчивое изменение, которое стабилизируется при постоянном присутствии источника воздействия с сохранением экологической функциональности	Потенциальные воздействия, которые можно устранить с помощью управленческих действий (например, проектирование, управление внедрением).
Низкая	Хорошая способность воспринимать предлагаемые изменения, не защищен или имеет низкую ценность. Например, когда беспокойство является незначительным	Объекты воздействия с низкой или умеренной уязвимостью, или редко находящиеся в зоне воздействия. Хорошая способность воспринимать изменения без долговременных последствий или хороший доступ к мерам по смягчению воздействий.	Существование или сообщество, не затронутые или незначительно затронутые	Потенциальное воздействие не влияет на устойчивость Проекта.

6.2.1 Величина воздействия

Величина потенциального воздействия определяется на основе профессионального суждения специалиста, проводящего оценку, на основе пяти критериев, приведенных в Таблица 41. Там, где воздействие также можно оценить количественно и сопоставить с национальными или международными стандартами, которые также учитываются.

Таблица 41: Определение величины – пример критериев для назначения

Величина	Интенсивность Соответствия требованиям	Длительность	Пространственная протяженность	Обратимость	Вероятность/ Частота
Высокая	Высокая интенсивность / несоответствие требованиям / большое количество людей	После этапа строительства или постоянных изменений	Зона прямого воздействия / зона косвенного воздействия	Постоянное воздействие	Непрерывно

	подвергаемых воздействию / крайне пагубному воздействию				
Средняя	Средняя интенсивность / необходимо предпринять действия, чтобы полностью соответствовать требованиям / средняя = пагубное воздействие на уязвимые группы или секторы общины или рабочей силы / Ухудшение качества жизни из-за изменений	> 3 месяца до завершения этапа строительства	Зона косвенного воздействия	Обратимо, но требуются смягчающие меры и/или компенсации	С перерывами
Низкая	Низкая интенсивность /соответствующий/ небольшое количество людей / Ненавязчивый или не вызывает изменений качества жизни	Одно из событий или происходит в течение 3 месяцев или меньше		Обратимо после окончания рассматриваемого этапа	Редкое / разовое событие

6.2.2 Оценка значимости

Основываясь на величине воздействия и чувствительности объекта воздействия, как определено выше, значимость воздействия классифицируется как нейтральная, слабая, умеренная, значительная или критическая, как показано в Таблица 42. Если значимость считается умеренной, значительной или критической, то ей отдается большое внимание в управлении и дальнейшей реализации, основываясь на следующих соображениях:

- **Критическая:** эти воздействия представляют собой ключевые факторы в процессе принятия решений. Как правило, но не исключительно, они связаны с воздействиями, смягчение которых нецелесообразно или было бы неэффективным.
- **Значительная:** эти воздействия, вероятно, будут важными соображениями, но там, где можно эффективно применить меры по смягчению, так что появляющиеся в результате неблагоприятные последствия, вероятно, будут иметь умеренную или незначительную значимость.
- **Умеренная:** эти последствия, если они неблагоприятны, хотя и важны, вряд ли станут ключевыми проблемами при принятии решений.
- **Слабая:** эти воздействия могут быть затронуты, но вряд ли будут иметь значение в процессе принятия решений.
- **Нейтральная:** Воздействия отсутствуют, они незначительны, шум не нужно рассматривать как определяющий фактор в процессе принятия решений.

Воздействия, как правило, считаются неблагоприятными, но возможны и положительные воздействия. Там, где в разделах ниже указано положительное воздействие, то ему присваивается степень положительности, на основе устойчивости (продолжительности) и масштабе (количестве объектов воздействия) положительных результатов.

Таблица 42: Оценка значимости

Значимость		Величина					
		Отрицательная			Положительная		
		Низкая	Средняя	Высокая	Низкая	Средняя	Высокая
Чувствительность объекта воздействия	Низкая	Нейтральная	Слабая	Умеренная	Нейтральная	Слабая	Умеренная
	Средняя	Слабая	Умеренная	Значительная	Слабая	Умеренная	Значительная
	Высокая	Умеренная	Значительная	Критическая	Умеренная	Значительная	Критическая

Временное влияние Проекта оценивалось посредством сравнения существующих исходных условий (экологических, социально-экономических и биологических) в течение ожидаемой продолжительности работ по Проекту, как указано ниже.

- Организация площадки и строительные работы (от 3 до 6 месяцев)
- Установка опор (11 месяцев)
- Эксплуатация площадки (30 лет)
- Вывод из эксплуатации (18 месяцев)

6.2.3 Смягчение воздействий, улучшения и мониторинг

Меры по смягчению воздействий контролируют, уменьшают, устраняют или компенсируют неблагоприятные воздействия и усиливают потенциальные благоприятные воздействия на развитие. В разделе "Меры по смягчению воздействий" каждой темы были определены предлагаемые меры по смягчению воздействий согласно иерархии по мерам по смягчению воздействий. Сюда входят действия по предотвращению или снижению значительного воздействия до приемлемого уровня в соответствии с национальными и международными стандартами и в соответствии с надлежащей отраслевой практикой (НОП) или для улучшения результатов проекта. Значимость воздействий определяется после определения применения смягчающих и управленческих мер. (т.е. остаточная значимость)/

В целом, для снижения, где это возможно, значимости воздействий до приемлемого уровня была применена следующая иерархия мер по смягчению воздействий:

- Избегать и сокращать за счет проектирования (встроенное смягчение воздействий)
- Ослаблять воздействие на источник или объект воздействия
- Ремонтировать, исправлять или восстанавливать для устранения временных воздействий от строительства

- Компенсировать потери или повреждения, такие как посадка растительности в другом месте
- Определить меры по смягчению последствий и управлению

Меры по смягчению последствий и управлению приведены в Плане экологического и социального управления Проекта (ПЭСУ Проекта) (Том IV). ПЭСУ Проекта также определяет концепцию Системы экологического и социального управления (СЭСУ) для реализации требований ОЭСВ, при этом, где это возможно, соответствуя действующим системам «НЭСУ» по управлению окружающей средой, здоровьем, безопасностью и человеческими ресурсами. Это описано далее в главе 8 и в ПЭСУ Проекта.

Действия по устранению пробелов в СЭСУ «НЭСУ» для реализации требований концепции ПЭСУ определены в Плане экологических и социальных мероприятий (ПЭСМ) Проекта.

В некоторых случаях также необходим мониторинг для проверки успешной реализации мер по смягчению воздействий или факторов, связанных с Проектом. Они также изложены в соответствующих разделах ниже.

6.2.4 Остаточная значимость

В определении остаточной значимости воздействий учитываются любые включенные меры по смягчению воздействий, принятые Проектом во время проектирования или размещения оборудования, и будет зависеть от степени и продолжительности изменений, количества людей или размера затронутого ресурса и их чувствительности к изменениям. Основываясь на вышеупомянутом подходе, остаточные воздействия после применения смягчающих мер, и определенные как имеющие значительную или умеренную значимость, будут классифицироваться как значительные воздействия.

6.2.5 Ограничения и неопределенности в данных

Любые неопределенности, связанные с прогнозированием воздействия или чувствительностью объектов воздействия из-за отсутствия данных или других ограничений, приведены в главах, посвященных конкретной теме. Обязательства, касающиеся мер, которые должны быть приняты для дальнейших изыскательских работ, мониторинга и/или экологического или социального управления для устранения неопределенности, показаны в рамочной программе ПЭСУ и Плане экологических и социальных мероприятий (ПЭСМ).

Любые несоответствия в СЭСУ "НЭСУ", выявленные в рамках работ по ОЭСВ, изложены в ПЭСМ Проекта вместе с конкретными действиями ПЭСМ Проекта.

6.3 Совокупное воздействие

Были оценены положительные и отрицательные совокупные воздействия, которые могут возникнуть в результате дополнительного воздействия предлагаемого Проекта в сочетании с другими тесно связанным прошлыми, настоящими и возможно будущими проектами (как описано в разделе 2.8). Потенциальные совокупные последствия могут включать в себя следующее:

- Совокупные последствия – последствия, которые могут возникнуть в районах концентрации деятельности (подстанции, точки подключения по схеме «заход-выход», другие строительные работы по проекту)
- Пространственная и временная скученность – когда одновременно выполняется множество видов деятельности на слишком маленькой площади

- Стратегический обусловленный рост – макромасштаб из-за увеличения спроса и доступности электроэнергии, который станет неизбежным результатом Проекта (см. пример потребностей в разделе 2.1) и далее не рассматривается.

В следующих разделах оценки воздействия рассмотрены первые два потенциальных совокупных последствия для Проекта в Зонах прямого и косвенного воздействия по каждой рассматриваемой теме для всех видов работ по Проекту (ВЛЭП, работы на подстанциях, дорожные работы) на Участке 1 и Участке 2. Были рассмотрены следующие потенциальные воздействия:

- Географический охват
- Точки привязки (подстанции, подключение по схеме «заход-выход», использование одних и тех же подъездных путей)
- Продолжительность консультаций от 18 до 24 месяцев (с 2023 по 2024 год)
- Срок эксплуатации проекта от 30 до 50 лет

Оценка совокупного воздействия основана на общедоступной информации, относящейся к определению прогнозируемых проектов в регионе. Мероприятия по взаимодействию с заинтересованными сторонами, описанные в разделе 5, также помогли провести оценку потенциальных совокупных воздействий, в частности, определить соседние проекты, в которых могут проводиться строительные работы одновременно со строительными работами ВЛЭП С-Д.

6.4 Трансграничное воздействие

Хотя западный конец ВЛЭП С-Д проходит в пяти километрах от границы с Таджикистаном, трансграничное воздействие не предполагается, исходя из этого, оно было исключено из любых дальнейших оценок.

7 Оценка воздействия

7.1 Введение

В следующих разделах приведена оценка воздействия по темам, включенным в оценку, как показано в Таблица 39.

7.2 Качество воздуха

7.2.1 Потенциальные воздействия

Увеличение количества пыли или летучих выбросов может оказать негативное влияние на качество местного воздуха (качество воздуха), а также на здоровье работников или местных жителей. Последствия для здоровья включают в себя: попадание пыли в глаза и рот (работники, жители), повышенное содержание летучих частиц в атмосфере, вред вследствие загрязнения поверхности, влияющие на местную экологию и, где применимо, на культурные особенности.

7.2.1.1 Этап строительства

Работы на этапе строительства, которые могут оказать воздействие на качество воздуха:

- Удаление растительности, что приводит к оголению почвы (обсуждается в разделе 7.7), к ветру и увеличению выбросов пыли.
- Эксплуатация строительной техники, выемка фундаментов и производство цемента для фундаментов во время работ по подготовке и расчистке площадки, земляные работы, создающие летучие выбросы пыли, в частности, PM₁₀ и PM_{2.5}.
- Движение транспортных средств по сервитуту и вдоль маршрутов доставки, использование временных генераторов, что приводит к увеличению видимого выхлопного дыма, летучим выбросам оксидов азота (NO_x), летучих органических соединений (ЛОС) и других паров и газов.

Существующая подъездная дорога к подстанции Сарымай и вдоль ВЛЭП (Участок 1 и Участок 2) не имеет твердого покрытия, и в основном покрыта рыхлым песком (твердые частицы) и илом, обладает высоким потенциалом пылеобразования на этапе организации площадки. Это также относится к любым новым проложенным дорогам и выравниванию подъездных путей. Производство пыли вдоль маршрута будет ограничена подъездными путями и местами рядом с ВЛЭП. Ожидается, что использование пылеобразующих материалов¹¹² будет низким в силу того, что бетон для фундаментных работ будет приготавливаться за пределами проектной территории. Тем не менее есть вероятность образования пыли в связи с транспортировкой и перемещением цемента на площадку, разливами и пылью, вызванной движением транспортных средств. Потенциальные случаи пылеобразования будут краткосрочными и временными, что эквивалентно одной-двум неделям на рабочем участке каждой опоры и шести месяцам, в общей сложности.

¹¹² К пылеобразующим материалам могут относиться мелкодисперсные порошкообразные материалы, например цемент или другие мелкодисперсные сухие материалы.

Выбросы выхлопных газов связанные с движением транспортных средств и временных генераторов, будут прерывистыми и краткосрочными и будут ограничены зоной рабочих площадок и дорогами.

Масштаб образования пыли и выбросов выхлопных газов до применения мер по смягчению оценивается как СРЕДНИЙ с на всем этапе строительства.

Были определены объемы выбросов парниковых газов, связанные с этапом строительства. Обусловленных или трансграничных воздействий на качество воздуха не ожидается.

7.2.1.2 Этап эксплуатации

Воздействия не ожидается.

7.2.1.3 Этап вывода из эксплуатации

Основные виды деятельности, которые могут привести к воздействию на качество воздуха (пыль и летучие выбросы):

- Демонтаж станции, опор и электрических систем, вывоз материалов станции и электрических систем с площадки, демонтаж фундамента конструкции, перемещение оборудования при выводе из эксплуатации.
- Вывод из эксплуатации транспортных средств (демонтаж оборудования и перемещение персонала на рабочие места и обратно).

Воздействия от вывода из эксплуатации на качество воздуха на Участках 1 и 2 будут аналогичны воздействиям, возникшим на этапе строительства и им присваивается СРЕДНЯЯ величина для всего этапа вывода .

7.2.1.4 Совокупное воздействие

Ожидается, что воздействие на качество воздуха будет ограничено Зоной прямого воздействия (в 200 метрах от предлагаемых работ). В течение периода строительства в ЗВ Участка 1 и Участка 2 не планируется проводить другие разработки. Совокупное воздействие не считается релевантным.

7.2.2 Чувствительность объекта воздействия

Зона воздействия для потенциальных воздействий на качество воздуха, определенных для строительных работ, определяется как 200 м¹¹³ по обе стороны ВЛЭП или дороги, используемой для доставки материалов и персонала в места расположения фундаментов опор, в подстанции и ввахтовый поселок. Все временные рабочие зоны должны быть в пределах сервитута ВЛЭП и 200 м буферной зоны. Сводная информация о чувствительных близлежащих объектах воздействия в ЗВ приведена в Таблица 43.

Таблица 43: Объекты воздействия Проекта в отношении качества воздуха

Участок 1	Чувствительность	Участок 2	Чувствительность
Работники (на подстанции и вдоль маршрута ВЛЭП)	Средняя – в пределах 200 м от работ	Рабочие (маршрут ПС Баш - ВЛЭП)	Средняя – в пределах 200 м от работ

¹¹³ В качестве расстояния от источника воздействия, обычно принимается расстояние в 250 м, на котором воздействие на качество воздуха рассеивается до приемлемого уровня

Рабочие на водонасосной станции	Низкая (за пределами 200-метровой буферной зоны)	Пастухи	Низкая (за пределами 200-метровой буферной зоны)
Участники дорожного движения (дороги без покрытия)	Низкая (за пределами 200-метровой буферной зоны)		
Участники дорожного движения (дороги с покрытием)	Низкая (за пределами 200-метровой буферной зоны)		
Стоянки пастухов	Низкая (за пределами 200-метровой буферной зоны)		
Близлежащие дома и населенные пункты (Джанкельды /Калаата)	Низкая (за пределами 200-метровой буферной зоны)		

7.2.3 Меры по смягчению последствий, управлению и мониторингу

В Таблица 44 описываются ПМП и оправданные и экономически эффективные меры по предотвращению или минимизации воздействия на качество воздуха на этапах строительства и вывода из эксплуатации.

Таблица 44: Смягчение воздействий и управление качеством воздуха (Участок 1 и Участок 2)

Этап Проекта	Меры по смягчению воздействий и управлению
Проектирование / Контракт / Закупки	- Завершение проекта маршрута линии, чтобы поддерживать расстояние в 200 м, как минимум, между объектами воздействия чувствительным к пыли и маршрутом линии/подъездной дорогой
Специфика Проекта	<ul style="list-style-type: none"> - Строительство новых участков дорог в соответствии с требованиями к расчистке территории и управлению запасами, изложенными в разделе 7.7.3, включая обеспечение покрытия любых запасов для минимизации пылевых явлений. - Следует избегать выемки грунта, обработки и транспортировки разрушаемых материалов, при сильном ветре, где это возможно на практике. - Возможно, потребуется использовать воду или другие меры контроля, такие как химическое связующее вещество или наполнитель, в качестве дополнительных мер по борьбе с пылью, однако в регионе имеется дефицит воды и это вряд ли будет подходящей мерой для борьбы со значительными пылевыми явлениями. - Разграничение дороги доставки и подъездных путей в соответствии с сервитутом ВЛЭП, и обеспечение соблюдения данного разграничения всеми работниками. - Минимизация движения транспортных средств - Станция и оборудование должны располагаться и эксплуатироваться на расстоянии не менее 200 м от точек доступа к воде, водонасосной станции и укрытий пастухов.

Этап Проекта	Меры по смягчению воздействий и управлению
	<ul style="list-style-type: none"> - Использование существующих в местности бетоносмесительных заводов для производства цемента или использование готовых железобетонных блоков.
Передовая международная практика ¹¹⁴	<ul style="list-style-type: none"> - Все работники должны носить средства индивидуальной защиты (СИЗ) - Соблюдение ограничения скорости и снижение скорости движения транспортных средств (максимум 20 км/ч) для транспортных средств Проекта на дорогах без покрытия. - Запрет на разведение костров или открытого сжигания материалов на площадке - Минимизация объемов обработки материалов и предотвращение двойной обработки, во избежание движения транспорта - Обеспечение, что все транспортные средства, перевозящие сыпучие или потенциально пыльные материалы на площадку или из нее, полностью закрыты защитными пленками - Обеспечение, что двигатели и оборудование транспортных средств, находящиеся без движения заведены только по необходимости - Минимизация движения строительного транспорта по площадке - Там, где это возможно, использование топлива с низким содержанием серы для сокращения выбросов SO₂ - Не запускать оборудование без необходимости, - Обслуживание двигателей и выхлопных систем таким образом, которое позволит избежать превышение выбросов выхлопных газов, установленное законом, в отношении пределов выбросов по типам транспортного средства/оборудования и режима эксплуатации. - Информирование близлежащих жилых домов и участников дорожного движения о сроках и продолжительности работ вдоль маршрута ВЛЭП, согласно ПВЗС
Компенсация / Улучшение	<ul style="list-style-type: none"> - Не определено
Мониторинг	<ul style="list-style-type: none"> - Регулярный (ежедневный) визуальный мониторинг частиц пыли, загрязнения растительности, повторного скопления пыли на дорогах и облаков пыли на фронтах работ по ВЛЭП. - Ведение журнала: регистрация в журнале любых исключительных инцидентов, вызывающие пыль на площадке и за ее пределами, а также действий, предпринятых для разрешения ситуации. - Мониторинг внедрения ПМП для пакетирования бетона на бетонных заводах за пределами строительной площадки (например, крытые склады, герметичные бункеры)

7.2.4 Остаточная значимость

Ожидается, что масштабы воздействия снизятся для всех объектов воздействия после применения мер по смягчению воздействий, изложенных в Таблица 44, в частности, для тех объектов, которые могут находиться в пределах 200 м от площадок временных

¹¹⁴ Возможная ссылка на ПМП для управления воздействием на качество воздуха - <https://www.rbkc.gov.uk/pdf/Document%2012%20-%20BRE%20-%20Control%20of%20Dust%20from%20Construction%20and%20Demolition%20Activities.pdf> ii) Общие руководящие принципы МФК по ООС, ОЗ и ТБ

работ (например, пастухи, работники водонасосных станций, пользователи водопроводных станций). Сводная информация об остаточной значимости после применения мер по смягчению воздействий изложена в Таблица 45. Оценка выявила, что воздействие на качество воздуха во время этапов строительства и вывода из эксплуатации каждого Проекта, будет незначительной.

Таблица 45: Остаточная значимость по качеству воздуха

Негативные воздействия	Чувствительность	Величина (после применения мер по смягчению воздействий)	Остаточная значимость (после применения мер по смягчению воздействий)
Строительная пыль (организация площадки, движение транспортных средств, подготовка цемента)	Средняя (Низкая для всех остальных объектов воздействия)	Низкая	Слабая (нейтральная для всех остальных объектов воздействия)
Выбросы выхлопных газов	Средняя	Низкая	Слабая (нейтральная для всех остальных объектов воздействия)
Пыль, возникающая вследствие вывода из эксплуатации (организация площадки, движение транспортных средств, подготовка цемента)	Средняя (Низкая для всех остальных объектов воздействия)	Низкая	Слабая (нейтральная для всех остальных объектов воздействия)
Летучие выбросы выхлопных газов вследствие вывода из эксплуатации	Средняя	Низкая	Слабая (нейтральная для всех остальных объектов воздействия)

7.2.5 Ограничения и неопределенность данных

Не определено

7.3 Шум окружающей среды

7.3.1 Потенциальные воздействия

Увеличение уровня шума может оказать негативное воздействие на здоровье жителей близлежащих поселений. К таким воздействиям относятся ухудшение слуха, нарушение сна, помехи речевому общению, влияние на психическое здоровье и работоспособность, влияние на поведение в жилых помещениях и раздражение, и вмешательство в планируемую деятельность.¹¹⁵ Влияние шума на работников рассматривается в разделе 7.12, посвященном охране труда и технике безопасности.

7.3.1.1 Этап строительства

Основные виды работ, при которых создается шум на Участке 1 и Участке 2 во время строительства ВЛЭП, работ на подстанции и строительства / модернизации подъездных путей:

- Работы по подготовке площадки, включая свайные и земляные работы, сборку компонентов проекта, движение транспорта на площадке; и
- Доставка материалов на фронт работ, а также приезд и отъезд рабочих с каждого фронта работ.

Шум, создаваемый на площадке, как правило, исходит от таких стационарных и движущихся источников с тяжелыми установками, как грузовики, экскаваторы и сваебойные установки (если они необходимы), которые как правило, создают самые высокие уровни шума. В случае с работами по ВЛЭП прогнозируемый уровень шума составит порядка 60-65 дБ(А) в 200 метрах от источника шума. Работы, создающие шум на любой площадке работ, будут носить временный характер, выполняться в течение одной-двух недель в каждом месте расположения опор, и прекращаться по мере последовательного перемещения строительной бригады по маршруту ВЛЭП. Шумные работы будут также выполняться во время работ по натягиванию проводов с помощью специального оборудования, включая большие генераторы, расположенные примерно через каждые шесть опор. Общая продолжительность шумных работ (за исключением пусконаладочных работ) составит в общей сложности около 12 месяцев и ожидается, что они будут выполняться только в светлое время суток (с 7 утра до 6 вечера). Таким образом, ожидается, что шум будет слегка раздражающим, то есть, он будет слышимым и может вызвать небольшие изменения в поведении и/или настроении, но не в той степени, которая может привести к изменению качества жизни. Учитывая, что в 200 м от источника будет заметное, но лишь незначительное разрушительное изменение шумовых условий, а также учитывая краткосрочный прерывистый характер шумового воздействия, величина описывается как СРЕДНЯЯ.

Величина воздействия увеличения дорожного шума считается заметной, но маловероятно, что вызовет какие-либо изменения в поведении или настроении, учитывая небольшой предполагаемый объем движения, в связи с Проектом, и переменный характер движения транспорта по различным площадкам работ, ожидается, что величина воздействия шума от дорожного движения при строительстве будет НИЗКОЙ.

7.3.1.2 Этап эксплуатации

Ожидается, что на этапе эксплуатации шум не будет создаваться. Вопрос был исключен из оценки.

¹¹⁵ Руководящие принципы ВОЗ в отношении шума в общинах

7.3.1.3 Этап вывода из эксплуатации

Шумовые воздействия на этапе вывода из эксплуатации на Участках 1 и 2 будут аналогичны воздействиям, которые будут на этапе строительства. Основные виды работ, которые могут привести к шумовым воздействиям:

- Демонтаж станции, опор и электрических систем, вывоз материалов станции и электрических систем с площадки, демонтаж фундамента конструкции, перемещение оборудования при выводе из эксплуатации.
- Вывод из эксплуатации транспортных средств (демонтаж оборудования и перемещение персонала на рабочие места и обратно).

Величина воздействия от строительных работ и движения транспорта классифицируется равной той, что на этапе строительства, т.е. СРЕДНЯЯ и НИЗКАЯ величины, соответственно.

7.3.1.4 Совокупное воздействие

Ожидается, что шумовые воздействия будут ограничены Зоной прямого воздействия (в 200 метрах от предлагаемых работ). В течение периода строительства в ЗВ Участка 1 и Участка 2 не планируется проводить другие разработки. Совокупное воздействие не считается релевантным.

7.3.2 Чувствительность объекта воздействия

ЗВ для шумовых воздействий на этапах строительства и вывода из эксплуатации определяется как 200 м.¹¹⁶ Сюда входит 200 м по обе стороны от центральной линии ВЛЭП, 200 м от дороги, используемой для доставки транспортных средств, 200 м вокруг расположения подстанций и от любой зоны временных работ, например, зона складирования, вахтовый поселок.

Текущий уровень шума (см. 6.1.3) является низким и сильно зависит от естественных источников звука, например, ветра или шума дорожного движения. Выборочный мониторинг в месте расположения ключевого объекта воздействия показал исходные уровни шума от 35 до 40 дБ (А) в дневное время. Исследование исходных условий не выявило каких-либо объектов воздействия высокой чувствительности в ЗВ, то есть таких, которые отражали бы что люди или виды деятельности особенно восприимчивы к шуму (например, в жилых районах, в местах поклонения, в больницах или школах). В радиусе 200 м от ВЛЭП нет постоянных и чувствительных к шуму объектов воздействия.

Возможно, что пастухи и рабочие, проживающие на муниципальной насосной станции, могут быть более восприимчивы к повышенному шуму в пределах 200-метровой буферной зоны и вдоль подъездных дорог. Учитывая низкий уровень фонового шума, предполагается, что объекты воздействия вблизи ВЛЭП обладают СРЕДНЕЙ чувствительностью к изменениям уровня шума, возникающего вследствие строительных работ.

Таблица 46: Объекты воздействия Проекта в отношении шума

Участок 1	Чувствительность	Участок 2	Чувствительность
Работники (на подстанции и вдоль маршрута ВЛЭП)	Средняя – в пределах 200 м от работ	Рабочие (маршрут ПС Баш - ВЛЭП)	Средняя – в пределах 200 м от работ

¹¹⁶ В качестве расстояния от источника воздействия, обычно принимается расстояние в 200 м, на котором шумовые воздействия могут снизиться до ощутимого уровня.

Участок 1	Чувствительность	Участок 2	Чувствительность
Рабочие на водонасосной станции	Средняя (за пределами 200-метровой буферной зоны, но могут находиться в пределах 200 м от работ)	Пастухи	Средняя (за пределами 200-метровой буферной зоны, но могут находиться в пределах 200 м от работ)
Участники дорожного движения (дороги без покрытия)	Низкая (за пределами 200-метровой буферной зоны)		
Участники дорожного движения (дороги с покрытием)	Низкая (за пределами 200-метровой буферной зоны)		
Стоянки пастухов	Средняя (за пределами 200-метровой буферной зоны, но могут находиться в пределах 200 м от работ)		
Близлежащие дома и поселки (Джанкельды /Калаата)	Низкая (за пределами 200-метровой буферной зоны)		

7.3.3 Меры по смягчению воздействий и управлению

В Таблица 47 описываются ПМП и оправданные и экономически эффективные меры по предотвращению или минимизации воздействия шума на окружающую среду.

Таблица 47: Смягчение воздействий и управление шумом (Участок 1 и Участок 2)

Этап Проекта	Меры по смягчению воздействий и управлению
Проектирование / Контракт	- Создание маршрута линии для поддержания расстояния в 200 м, как минимум между чувствительными объектами воздействия и маршрутом линии.
Специфика Проекта	- Соблюдение нормального рабочего времени с 7 утра до 6 вечера с понедельника по субботу. - Расположение всего оборудования / фронтов работ, поселков, мест натягивания проводов на расстоянии в 200 м, как минимум от всех чувствительных объектов воздействия (в частности, водонасосные станции, водяные насосы, пастушьи стоянки (действующие или заброшенные) и, по возможности, в пределах 200-метровой буферной зоны ВЛЭП. - Предотвращение взрывных работ. - Запрет на проведение работ в ночное время.
Передовая международная практика	- Расположение объектов станции как можно дальше от чувствительных объектов воздействия. - Применение самых тихих методов работы, расположение объектов станции там, где это практично.

	<ul style="list-style-type: none"> - Оборудование должно всегда обслуживаться надлежащим образом и оснащаться соответствующими средствами контроля шума. - Предотвращение ненужного увеличения оборотов двигателей. - Запрет холостого хода транспортных средств с включенными двигателями. - Выключение всего оборудования, когда оно не используется. - Расположение статических установок (например, генераторы), чтобы использовать преимущества любого экранирования, чтобы разделить линию прямой видимости от объектов воздействия. - Выдача инструкций работникам площадки, что им необходимо свести шум к минимуму. - Информирование объектов воздействия по маршруту ВЛЭП о сроках начала работ, и о любых конкретных шумных фундаментных работах, согласно ПВЗС.
Улучшения	- Не определено
Мониторинг	<ul style="list-style-type: none"> - На чувствительных площадках может проводиться выборочный мониторинг. - Ведение журнала на предмет жалоб, связанных с шумом. - Проведение мониторинга шума в случае жалобы на шум или свидетельств о превышении значений, указанных в руководстве по шуму в отношении поселков.

7.3.4 Остаточная значимость

Ожидается, что масштабы воздействия снизятся для всех объектов воздействия после применения мер по смягчению воздействий, изложенных в Таблица 48, в частности, для тех объектов, которые могут находиться в пределах 200 м от площадок временных работ (например, пастухи, работники водонасосных станций, пользователи водных станций). Сводная информация об остаточной значимости после применения мер по смягчению воздействий. Оценка выявила, что шумовые воздействия во время этапа строительства и вывода из эксплуатации каждого Проекта, будут незначительными.

Таблица 48: Остаточная значимость по шуму

Негативная	Чувствительность объекта воздействия	Величина (после применения мер по смягчению воздействий)	Остаточная значимость (после применения мер по смягчению воздействий)
Работы на строительной площадке (расчистка, земляные работы, монтаж) (все места)	Средняя	Низкая	Слабая
Движение строительного транспорта (все места)	Низкая	Низкая	Нейтральная
Работы по выводу объекта из эксплуатации	Средняя	Низкая	Слабая
Движение транспорта при выводе из эксплуатации (все места)	Низкая	Низкая	Нейтральная

7.3.5 Ограничения и неопределенность данных

Не определено

7.4 Отходы

7.4.1 Потенциальные воздействия

Твердые отходы будут образовываться во время строительства ВЛЭП, подстанции, жилья для рабочих и строительства вспомогательных подъездных путей для Участка 1 и Участка 1. Типичные потоки отходов (опасных и неопасных), которые, как ожидается, будут образовываться на этапах строительства, эксплуатации и вывода из эксплуатации ВЛЭП и работы подстанции, кратко описаны в Таблица 49 ниже. Опасные отходы обладают опасными свойствами (такими как воспламеняемость, коррозионная активность, реактивность или токсичность) или другими физическими, химическими или биологическими свойствами, которые могут представлять потенциальный риск для здоровья человека или окружающей среды при неправильном обращении.

Таблица 49: Типичные потоки отходов, которые, как ожидается, будут образовываться на этапе строительства, эксплуатации и вывода из эксплуатации ВЛЭП и работы подстанции

Тип отходов (*опасные)	Класс опасности (I, II, III, IV) ¹¹⁷	Подстанция	Воздушная линия	Размещение работников / поселки / рабочие места (а)
Существующие кабели (могут содержать масло)	II	Отсутств.	Отсутств.	Отсутств.
Отработанное электрическое и электронное оборудование (например, старые трансформаторы и реакторы, содержащие или не содержащие полихлорированные дифенилы (ПХД))*	Отсутств.	Отсутств.	Отсутств.	Отсутств.
Загрязненные почвы*	Отсутств.	Отсутств.	✓	Отсутств.
Кирпичная кладка	III, V	✓	Отсутств.	Отсутств.
Бетон	III, V	✓	✓	Отсутств.
Асбест* 118	I, II	Отсутств.	Отсутств.	Отсутств.
Сталь	V	✓	✓	Отсутств.
Медь	IV	✓	✓	Отсутств.
Ртуть*	I	Отсутств.	Отсутств.	Отсутств.
Общие отходы	Отсутств.	✓	✓	✓
Древесина	V	✓	✓	Отсутств.
Грунт и камни, верхний слой грунта	V	✓	✓	Отсутств.
Временные ограждения, ворота и желоба	Отсутств.	Отсутств.	✓	Отсутств.

117 Класс опасности определяется на основе национальных классификационных стандартов, изложенных в Постановлении Кабинета Министров Республики Узбекистан "Об утверждении Положения о порядке разработки и утверждения проектов экологических стандартов" от 21 января 2014 года. Класс I – чрезвычайно опасные отходы, Класс II – высокоопасные отходы, Класс III – умеренно опасные отходы, Класс IV – малоопасные отходы, Класс V – инертные отходы

118 Согласно ТРЗ ЕБРР и соответствующим международным конвенциям по отходам, асбест не разрешается использовать, и он будет запрещен в соответствующих контрактах по проектам. Его использование более не рассматривается¹¹⁹ Целевая группа по раскрытию финансовой информации, связанной с климатом (TCFD)

Тип отходов (*опасные)	Класс опасности (I, II, III, IV) 117	Подстанция	Воздушная линия	Размещение работников / поселки / рабочие места (а)
Верхний слой грунта, древесина, лесосечные остатки, опоры забора, проволока и т.д.	Отсутств.	Отсутств.	Отсутств.	Отсутств.
Асфальт/насыпной грунт (щебень/бетон/сетки для укладки)	V	Отсутств.	Отсутств.	Отсутств.
Батареи*	II, III	✓	✓	✓
Люминесцентные лампы*	Отсутств.	Отсутств.	Отсутств.	✓
Картриджи для принтера*	Отсутств.	Отсутств.	Отсутств.	✓
Размыв бетона	III, V	✓	✓	✓
Отработанные масла/шламы*	I, II, III, IV	✓	✓	✓
Герметичные трубки	Отсутств.	✓	✓	✓
Растворители*	I, III	✓	✓	✓
Краски*	Отсутств.	✓	✓	✓
Аэрозоли*	Отсутств.	✓	✓	✓
Использованные комплекты абсорбентов*	Отсутств.	✓	✓	✓
Отходы столовой, оборудование для обеспечения безопасности	V	Отсутств.	Отсутств.	✓
Смешанные металлы	Отсутств.	✓	✓	✓
Отходы упаковки	V	✓	✓	✓
Санитарные отходы*	Отсутств.	Отсутств.	Отсутств.	✓
Отходы септического резервуара*	Отсутств.	Отсутств.	✓	✓
Пластмассы	IV	✓	✓	✓
Керамика	III, V	✓	✓	✓
Бумага/картон	II, IV, V	✓	✓	✓
Стекло	II	✓	✓	✓

7.4.1.1 Этап строительства

Во время строительства ожидается, что предполагаемые объемы всех отходов (как указано в Таблица 49), образующихся на рабочих площадках, будут низкими. Для управления отходами на фронте работ, образующиеся отходы будут собираться, а затем перевозиться в центральную зону хранения и разделения (местоположение будет определено позднее). Здесь отходы будут разделяться и храниться для дальнейшей транспортировки и, в конечном счете, утилизации на разрешенном объекте в Узбекистане в соответствии с национальными требованиями и ПМП. Общие отходы (включая неопасные строительные отходы) будут утилизироваться на муниципальной свалке, предназначенной для общих или строительных отходов, или обоих видов отходов, в соответствии с национальными стандартами маркировки, разделения, транспортировки и утилизации. Для утилизации строительных отходов и некоторых видов промышленных отходов, отнесенных к III и IV классам опасности могут

использоваться полигоны твердых бытовых отходов (ТБО), однако для этого требуется специальное разрешение соответствующего Центра санитарно-эпидемиологического надзора (ЦСЭН). Опасные отходы, включая масла, могут обрабатываться внутри страны в соответствии с принципами ПМП для отходов. Предполагается, что ближайшие свалки опасных отходов находятся в Нукусе или Ташкенте. Во время строительства, мероприятия, которые могут оказать воздействие, связанное с отходами, включают в себя следующее:

- Ненадлежащее обработка, транспортировка и утилизация общих отходов приводит к неконтролируемым выбросам в почву, воздух, грунтовые воды, что приводит к деградации и загрязнению окружающей среды и к возможным штрафам и/или наказаниям в соответствии с национальным законодательством
- Ненадлежащее обработка, транспортировка и утилизация опасных отходов приводят к неконтролируемым выбросам в почву, воздух и грунтовые воды, что приводит к деградации и загрязнению окружающей среды и к возможным штрафам и/или наказаниям в соответствии с национальным законодательством.
- Неправильное обращение с отходами и их ненадлежащее хранение может привести к негативным воздействиям для здоровья работников и местного населения (инструкциях о вредителях и т.д.)

Основываясь на ожидаемых потоках отходов, предполагаемых объемах образования отходов и краткосрочном характере работ, величина воздействия на общие отходы считается НИЗКОЙ. Для опасных отходов отсутствие объектов по удалению опасных отходов.

7.4.1.2 Этап эксплуатации

Отходы будут обрабатываться в соответствии со стандартной операционной процедурой АО "НЭСУ" по обращению с отходами. Во время эксплуатации и работ по техническому обслуживанию, могут образовываться те же виды отходов, что и на этапе строительства, и которые могут включать опасные и неопасные отходы с низким уровнем риска. Однако в процессе эксплуатации ожидаемые объемы отходов будут меньше. Величина воздействия считается НИЗКОЙ.

7.4.1.3 Этап вывода из эксплуатации

На этапе вывода из эксплуатации будут образовываться те же отходы, что и на этапе строительства, за исключением дополнительных потоков отходов, возникающих вследствие вывода из эксплуатации основных структурных и электрических компонентов ВЛЭП и подстанции. Снятые детали будут повторно использованы, переработаны или утилизированы в соответствии с ПМП и вариантами, доступными в стране на момент вывода из эксплуатации. Обычно, по мере возможности, опоры и материалы линий электропередачи перерабатываются и повторно используются. Токопроводящие провода могут быть переработаны из-за содержания в них металла, но из-за толщины и жесткости у токопроводящих проводов мало альтернативных применений. Поскольку использованный токопроводящий провод непригоден для повторного использования в новых линиях передачи или распределения, он будет утилизирован на свалке в соответствии с ПМП и существующими в стране практиками.

После удаления линии полоса отвода будет восстановлена в окружающем землепользовании. Этот процесс часто включает засыпку столбов гравием, чистую засыпку и верхний слой почвы, замену верхнего слоя почвы и восстановление контуров ландшафта.

Таким образом, величина потенциальных образующихся отходов оценивается как СРЕДНЯЯ, согласно консервативной оценке.

7.4.1.4 Другие воздействия

Совокупного воздействия не ожидается.

7.4.2 Чувствительность объекта воздействия

Подходящих объектов для сбора обычных отходов, как правило, достаточно, однако утилизация опасных отходов в соответствии с ПМП может быть проблематичным. Поставщики услуг по регулируемой транспортировке и удалению опасных отходов действуют в Узбекистане на областном уровне, однако возможности для управления этим на местном уровне ограничены. Возможности переработки выведенного из эксплуатации оборудования также ограничены.

Таблица 50: Объекты воздействия Проекта в отношении отходов

Участок 1	Чувствительность	Участок 2	Чувствительность
Предприятия по обработке общих отходов (транспортировка и утилизация)	Низкая	Общие услуги по удалению отходов (транспортировка и утилизация)	Низкая
Предприятия по обработке опасных отходов (транспортировка и утилизация)	Средняя	Предприятия по обработке опасных отходов (транспортировка и утилизация)	Средняя
Работники и общины	Средняя	Работники и общины	Средняя
Услуги по переработке и утилизации опасных материалов (вывод из эксплуатации)	Средняя	Общие и перерабатывающие услуги по утилизации отходов (вывод из эксплуатации)	Средняя

7.4.3 Меры по смягчению воздействий и управлению

В Таблица 51 описываются ПМП и оправданные и экономически эффективные меры по предотвращению или минимизации воздействия отходов.

Таблица 51: Смягчение воздействий и управление отходами (Участок 1 и Участок 2)

Этап Проекта	Меры по смягчению воздействий и управлению
Проектирование / Контракт	<ul style="list-style-type: none"> - Запрет на использование следующих материалов в контракте ПЗС: <ul style="list-style-type: none"> ○ Асбест ○ Материалы, содержащие ПХД ○ краски на основе свинца ○ пестициды, гербициды, определенные в Стокгольмской конвенции - Включение в ПЕСУ конкретных целей для повторного использования, переработки или утилизации демонтированного оборудования.
Специфика Проекта	<ul style="list-style-type: none"> - Разработка плана управления отходами на строительной площадке - Определение вариантов переработки или соответствующих полигонов ТБО и полигоны для опасных отходов - Определение и демаркация выделенного временного места сбора отходов на каждом фронте работ (или участке ВЛЭП)

	<ul style="list-style-type: none"> - Ежедневный вывоз всех отходов с рабочей площадки в места централизованной обработки отходов (лагерь для рабочих) - Определение зоны централизованного обращения с отходами в каждом строительном городке для временного хранения и сортировки отходов для транспортировки и утилизации на сторонних объектах. Изучение вариантов утилизации исходя из перегрузочных мощностей в регионе (строительство и вывод из эксплуатации) - Разработка плана обращения с отходами при выводе из эксплуатации
Передовая международная практика	<ul style="list-style-type: none"> - Предотвращение, минимизация образования опасных и неопасных отходов, насколько это практически возможно - Использование иерархии отходов - В тех случаях, когда отходы являются опасными, необходимо изучить обоснованные альтернативы их экологически рациональное удаление с учетом ограничений, применимых к трансграничным перевозкам отходов - Применение ПМП для обработки, сортировки, транспортировки и утилизации отходов за пределами строительной площадки, включая: - Привлечение сторонних подрядчиков по транспортировке и удалению отходов, которые являются авторитетными и законными предприятиями, имеющие лицензии соответствующих регулирующих органов в Узбекистане - Изучение вариантов переработки отходов в зависимости от наличия перерабатывающих мощностей в регионе - Обучение работников их правам в отношении работы с опасными отходами (например, СИЗ) и правильный в этих условиях способ обращения с отходами и их утилизации
Улучшения	<ul style="list-style-type: none"> - Не определено - Целевые объекты для переработки или повторного использования оборудования
Мониторинг	<ul style="list-style-type: none"> - Ежедневные и ежемесячные объемы образованных строительных отходов (с разбивкой по потоку отходов)

7.4.4 Остаточная значимость

Ожидается, что масштабы воздействия снизятся для всех объектов воздействия после применения мер по смягчению воздействий, изложенных в Таблица 51, в частности, для тех объектов, которые могут находиться в пределах 200 м от площадок временных работ (например, пастухи, работники водонасосных станций, пользователи водопроводных станций). Сводная информация об остаточной значимости после применения мер по смягчению воздействий изложена в Таблица 52. Оценка выявила, что воздействие на качество воздуха во время этапов строительства и вывода из эксплуатации каждого Проекта, будет незначительной.

Таблица 52: Остаточная значимость по отходам

Воздействие и последствие	Чувствительность	Масштаб	Остаточная значимость (после применения мер по смягчению воздействий)

Управление общими отходами (строительство)	Низкая	Низкая	Нейтральная
Управление опасными отходами (строительство)	Средняя	Низкая	Слабая
Воздействия на здоровье работников и общин	Средняя	Низкая	Слабая
Обращение с общими отходами (вывод из эксплуатации)	Низкая	Низкая	Нейтральная
Объекты утилизации и переработки основных конструктивных и электрических компонентов ВЛ и подстанции	Средняя	Низкая	Слабая

7.4.5 Ограничения и неопределенность данных

Не определено

7.5 Устойчивость к изменению климата

7.5.1 Потенциальные воздействия

Целевая группа по классификации рисков в связи с устойчивостью к изменению климата, как правило, классифицирует такие риски следующим образом ¹¹⁹:

- рыночные и технологические изменения
- политика и право
- репутация
- физические риски

7.5.1.1 Этапы строительства и эксплуатации

Учитывая эти четыре категории, особое значение для Проекта имеют физические риски для инфраструктуры проекта и риски для здоровья. Рыночные и технологические изменения, репутация и политические риски не считаются релевантными для оценки в данной ОЭСВ. Следует отметить, что проект можно оказать положительное воздействие на рыночные и технологические изменения, необходимые для повышения устойчивости к изменению климата, как описано в оценке в разделе 2.1, который подчеркивает вклад проекта в переходе Узбекистана на низкоуглеродистую энергетику за счет внедрения возобновляемых источников энергии, и необходимости повышения устойчивости электрической сети.

Учитывая прогнозы климатических рисков, изложенные в разделе исходных условий (4.4.2), Проект будет подвержен климатическим рискам, в течение срока строительства и эксплуатации объекта (ожидается, что он составит 30-40 лет / 2025-2065).

Проверка климатических рисков выявила следующие потенциальные события, которые относятся к Проекту в Узбекистане и могут оказать воздействие на рабочую силу и физическую инфраструктуру. Прогнозы рисков, потенциально относящиеся к работам на этапах строительства, эксплуатации и вывода из эксплуатации:

- более частые пыльные бури
- экстремальные дождевые явления
- возможность длительных периодов сильной жары в летние месяцы

Сводная информация о воздействиях и их предполагаемой величине для физической инфраструктуры и работников Проекта приведены в Таблица 53.

¹¹⁹ Целевая группа по раскрытию финансовой информации, связанной с климатом (TCFD)

Таблица 53: Анализ климатических рисков - этап эксплуатации

Климатический параметр	Физический компонент	Ключевые воздействия	Косвенные воздействия	Срок	Описание величины воздействия	Категория величины
Скорость ветра и бури (включая пыльные бури)	Ущерб от ветра и бурь	Проводники	Положительное влияние на промышленность, зависящую от электроэнергии		Увеличение мощности до 20% при каждом увеличении скорости ветра в м/с.	Средняя (положительный)
	Увеличение тепловой конвекции	Повреждение проводников электрических проводов и другого распределительного оборудования	Каскадный негативный эффект влияет на другие инфраструктурные системы, функционирование которых зависит от электроэнергии.	Изменчивая	-	Средняя
Повышение температуры (продолжающееся повышение, более продолжительные тепловые волны)	Здоровье работников (пыльные бури)	Строители (ВЛЭП / подстанции) расположены в отдаленных районах, практически не защищенных от сильных штормов (пыль).		Строительство - временное непрерывное, от 12 до 18 месяцев		Средняя
	Снижение номинальных характеристик	Трансформаторы		Эксплуатация – с перерывами, 30-50 лет	30-50 лет	
	Снижение проводимости	Линии электропередачи с ограниченной пропускной способностью могут столкнуться с проблемами управления нагрузкой, особенно летом и зимой, когда спрос на охлаждение и отопление достигает пика, что снижает количество энергии, которая может передаваться через сеть (Программа содействия в управлении энергетическом секторе		30-50 лет	Сопротивление повышается на ~0,4% при повышении температуры на 1°C, пропускная способность линии снижается от - 0,5 до -1% при повышении температуры на 1°C	Средняя

Климатический параметр	Физический компонент	Ключевые воздействия	Косвенные воздействия	Срок	Описание величины воздействия	Категория величины
		(ESMAP) 2009, Агияр и др. 2002)				
	Провисание	Целостность линии может снизиться (Всемирный банк 2008) из-за провисания линии		30-50 лет	4,5 см при повышении температуры на 1 °С от поверхности проводника при воздействии окружающей среды, при температуре 35°С и пролете в 400 метров	Средняя
	Здоровье работников	Работы по техническому обслуживанию (ВЛЭП / подстанции) в условиях сильной жары приведут к более высокой распространенности заболеваний, связанных с высокой температурой. Более длительные периоды температуры свыше 35°С могут ограничить или исключить среднюю или тяжелую физическую работу на открытом воздухе.		30-50 лет	Высокая вероятность температуры более чем 35°С в течение 3 месяцев в году (лето).	Средняя
Экстремальные дождевые явления	Внезапные наводнения (плювиальные) и случаи селевых потоков	Условия влажной почвы и сток при земляных работах и требования к монтажу		30-50 лет		Средняя

Источник: адаптировано из Климатических рисков и адаптации в электроэнергетическом секторе АБР (Таблица 12 – Воздействие на изменения климата на сети передачи и распределения электроэнергии)

7.5.1.1 Этап вывода из эксплуатации

Воздействие на этапе вывода из эксплуатации может быть более сильным, чем на этапе строительства, учитывая, что это произойдет через 50 лет, когда будут реализованы прогнозы климатических рисков в полной мере. Тем не менее, в целом масштабы этих воздействий считаются СРЕДНИМИ, учитывая относительно короткий период строительства и вывода из эксплуатации.

7.5.2 Чувствительность объекта воздействия

Основными объектами воздействия рисков изменения климата на уровне проекта являются инфраструктура и работники проекта. Основываясь на прогнозах изменения климата и продолжительности этапа эксплуатации, считается, что вся инфраструктура обладает средней чувствительностью к изменениям. Работникам присваивается статус повышенной чувствительности основываясь на том, что на этапе строительства практически нет возможности избежать событий, связанных с климатом, и их восприимчивость возрастет на этапе эксплуатации, см. Таблица 54.

Таблица 54: Устойчивость объектов воздействия Проекта к изменению климата

Участок 1	Чувствительность	Участок 2	Чувствительность
Физическая инфраструктура	Средняя	Физическая инфраструктура	Средняя
Рабочие	Высокая	Рабочие	Высокая

7.5.3 Меры по смягчению воздействий и управлению

В Таблица 55 описываются ПМП и оправданные и экономически эффективные меры по предотвращению или минимизации воздействий изменения климата.

Таблица 55: Смягчение воздействий и управление устойчивостью к изменению климата (Участок 1 и Участок 2)

Этап Проекта	Меры по смягчению воздействий и управлению
Проектирование	<ul style="list-style-type: none"> - Проектирование ВЛЭП с учетом климатических прогнозов до 2085 года – рассмотрение необходимости усиления конструкций или применения более высоких стандартов проектирования (более сильные ветры, более высокие температуры) - Проектирование дороги с учетом краткосрочных экстремальных погодных явлений - Проектирование любой дренажной системы с учетом повышенных или кратковременных экстремальных осадков - Проектирование с учетом более сильных и экстремальных пыльных бурь - Указание более эффективного охлаждения для подстанций и трансформаторов, включая меры по модернизации, улучшенное затенение и выбор более прохладных мест, где это возможно, вокруг подстанции.
Специфика проекта	<ul style="list-style-type: none"> - Определение мест укрытия для работников в случае пыльной бури. - Запрет проведения работ при ветре более 15?км/ч - Обеспечение достаточного запаса питьевой воды на фронтах работ - Обеспечение достаточного укрытия / тени в летние месяцы

	<ul style="list-style-type: none"> - Предоставление дополнительных периодов отдыха для работников, если температура превышает 35°C. - Обеспечение, что работники не будут наказаны за дополнительные перерывы на отдых в периоды сильной жары
Передовая международная практика	<ul style="list-style-type: none"> - Рассмотрение климатических рисков при любых оценках рисков, относящихся к работам - Рассмотрение климатических рисков во время вводного инструктажа работников - Учет климатических рисков (пыль/экстремальная жара) в Плане аварийной готовности и реагирования (EPRP), см. раздел 7.5
Улучшения / возможности	- Не определено
Мониторинг	- Организация системы раннего оповещения о ветре и экстремальной жаре посредством непрерывного мониторинга погоды.

7.5.4 Остаточная значимость

Таблица 56: Остаточное значение устойчивости к изменению климата

Неблагоприятная	Чувствительность	Величина (после применения мер по смягчению воздействий)	Остаточная значимость (после применения мер по смягчению воздействий)
Увеличение скорости ветра	Средняя	Низкая	Слабая
Повышение температуры	Средняя	Низкая	Слабая
Экстремальные дождевые явления	Средняя	Низкая	Слабая
Климатические события, влияющие на здоровье работников	Высокая	Низкая	Умеренная

7.5.5 Ограничения и неопределенность данных

Не определено

7.6 Использование и качество водных ресурсов

7.6.1 Потенциальные воздействия

В целом, водопользование, может оказать негативное влияние на запасы и качество воды (поверхностные и подземные воды). Оценка исходных условий не выявила каких-либо поверхностных водотоков в Зоне прямого воздействия или какой-либо области орошения. Зона косвенного воздействия используется для выпаса скота. В Зоне косвенного воздействия находятся река Амударья и озеро Аякагитма в пределах пяти километров от предлагаемых работ. Считается, что грунтовые воды являются преимущественно плевральными и могут залегать на глубине от 1 до 3 м.

7.6.1.1 Этап строительства

В Проектные работы во время строительства, которые могут оказать воздействие на запасы водных ресурсов для других водопользователей или привести к загрязнению чувствительных водных объектов воздействию, входит следующее ¹²⁰:

- Общие строительные работы приводят к загрязнению подземных вод в результате стока загрязненной жидкости (например, утечки масла) и загрязненного стока, который загрязняет подземные воды (в частности, во время экстремальных осадков).
- Дополнительное водопотребление во время строительных работ приведет к уменьшению доступности воды для других водопользователей (например, для орошения, поения животных (пастухи), и для уменьшения потребления питьевой воды (например, села Калаата, Сарымай, Джанкельды).

Зона воздействия (ЗВ) для строительных работ – это Зона прямого воздействия (ВЛЭП или дорога, а также буферная зона в 200 м), зона присутствия подстанции и местоположение любого вахтового поселка. Все временные рабочие зоны, скорее всего, будут находиться в пределах сервитута ВЛЭП или дороги и их соответствующих буферных зон. В Зону косвенного воздействия входит протяженность нижележащего водоносного горизонта и объекты воздействия, которые полагаются на него. Работы на ВЛЭП, дорогах и подстанциях описаны в соответствующем разделе. Что касается водопользования и потенциального воздействия на качество воды, то строительные работы на подстанциях, скорее всего, будут краткосрочными и проводиться в пределах зоны присутствия подстанции. Потребление воды будет связано с общими строительными работами, включая бетонирование, санитарно-бытовые условия и ввод в эксплуатацию (трансформаторы).

Загрязнение воды

Во время организации площадки и строительных работ по ВЛЭП, ПС и подъездной дороге, строительные работы (включая жилые помещения для рабочих) могут привести к образованию жидких загрязняющих веществ, которые могут стекать непосредственно в грунтовые воды.

Кроме того, загрязненный сток в грунтовые воды может возникнуть в результате экстремальных осадков. Экстремальные осадки обычно выпадают в сезон дождей (с поздней осени до ранней весны) и могут достигать 200 мм (7,9 дюйма) в год с тенденцией к росту.

Учитывая частоту экстремальных дождей, краткосрочный характер строительных работ на каждом фронте работ /подстанции, объемы жидкостей, используемых в процессе

¹²⁰ Изменения в стоке поверхностных вод, которые могут привести к усилению эрозии или увеличению осадения поверхностных водных объектов в Зоне косвенного воздействия (вследствие усиления пыльных бурь), рассмотрены в 7.6

строительства на площадке (в основном – это топливо, масла, смазочные материалы и т.д.) и локализованный объем потенциально загрязненного стока, есть вероятность воздействия на ресурсы грунтовых вод. Однако считается маловероятным, что это воздействие приведет к необратимому изменению качества грунтовых вод или к ухудшению текущих параметров качества подземных вод. Даже при наихудшем сценарии строительства в сезон дождей, последствия по-прежнему носят весьма локальный и временный характер. Таким образом, общая величина воздействия считается НИЗКОЙ.

При строительстве инфраструктуры Проекта есть вероятность конкуренции за водные ресурсы с существующими пользователями, особенно в сухой сезон (с мая по октябрь).

Существующие водопользователи – это поставщики воды для домашних хозяйств (поселки), орошение, поение скота (местные жители, пастухи) и горнодобывающие работы.

Водопользование

В случае Участка 1 питьевая вода вероятнее всего будет поступать по муниципальному водопроводу вдоль Сарымай-Зарафшан (через насосную станцию села Узункудук). Вода из этого трубопровода поступает с насосной станции вдоль реки Амударья, регулируемой местным управлением водного хозяйства, до Сарымая, а затем вдоль дороги, идущей параллельно ВЛЭП. В селах нет водопровода, и снабжаются отдельным источником водоснабжения. Питьевая вода, доставляемая цистернами из местного источника за пределами строительной площадки, будет использоваться для питья и удовлетворения потребностей рабочих в лагере для рабочих и в жилых помещениях для рабочих. Бутилированная вода, вероятно, будет использоваться для питья на рабочих местах. Пастухи получают периодический доступ к воде на ирригационных водопроводных станциях вдоль маршрута (см. Рисунок 15). В случае других целей (добыча полезных ископаемых, бытовое использование) вода подается по трубопроводу в нужное место для общественного пользования. Потребности Проекта в воде не требуют бурения новой скважины. Таким образом, предполагается, что муниципальное водоснабжение (при необходимости – по разрешению) будет удовлетворять потребности в воде, хотя неясно, что об этом думают другие водопользователи.

Для Участка 2 нет источника воды на строительной площадке. Поселок Агитма снабжается водой по оросительным каналам из близлежащего озера Аякагитма. Ближайшие скважины - канал Джилвон (35 м³/сек, глубина 4 м) и Шуркун (30 м³/сек, глубина 4 м) находятся в 60 и 40 км от деревни Агитма. В этом районе также есть несколько колодцев, используемых местными пастухами для поения скота. Питьевая вода, доставляемая цистернами из местного источника за пределами строительной площадки, будет использоваться для питья и удовлетворения потребностей рабочих в воде в лагере для рабочих и в жилых помещениях. Бутилированная вода, вероятно, будет использоваться для питья на рабочих местах.

На обоих Участках при строительстве основное использование воды связано с производством цемента. Этим будет заниматься сторонний поставщик цемента за пределами строительной площадки. Бетон не будет замешиваться в непосредственной ЗВ, поэтому для строительства потребуется минимальное количество воды. Потенциальная величина потребности в воде считается НИЗКОЙ.

7.6.1.2 *Этап эксплуатации*

Потребление воды на этапе эксплуатации был исключен из оценки. Возможность загрязнения грунтовых вод во время работ по техническому обслуживанию была также исключена из оценки. При этом, отмечается, что большинство работ по техническому обслуживанию будут краткосрочными, автономными, а также что техническое

обслуживание требуется согласно порядку эксплуатации для удаления всех отходов (включая жидкие отходы) за пределы площадки для утилизации в соответствии с системой управления отходами "НЭСУ".

7.6.1.3 Этап вывода из эксплуатации

Предполагается, что воздействия на этапе вывода из эксплуатации будут аналогичны воздействиям на этапе строительства.

7.6.1.1 Совокупное воздействие

Водопотребление относительно низкое, в результате строительных работ будут образовываться минимальные сбросы, и их управление, как предлагается, будет осуществляться месте на основе ПМП. Ожидается, что совокупное воздействие в результате других работ, проводимых в непосредственной близости и относящихся к Проекту не приведет к какой-либо нагрузке на местные водные ресурсы, и не приведет к неблагоприятному воздействию на окружающую среду.

7.6.2 Чувствительность объекта воздействия

Грунтовые воды и водные ресурсы, относящиеся к работам, и их чувствительность определены в Таблица 57. В пределах Зоны прямого воздействия не отмечено каких-либо поверхностных вод или зон сезонного затопления. В Зону косвенного воздействия входит река Амударья и озеро Аякагитма, которые питают муниципальное водоснабжение, проходящее вблизи Участка 1, и орошаемое водоснабжение поселка Агитма вблизи Участка 2, соответственно. Таким образом, эти поверхностные воды могут подвергаться косвенному риску.

Таблица 57: Объекты воздействия водных ресурсов Проекта

Участок 1	Чувствительность	Участок 2	Чувствительность
Грунтовые воды	Средняя (грунтовые воды, скважины местного значения для водоснабжения сел или предприятий, зависящих от воды – ожидается, что они будут находиться на глубине около 1,5 м ¹²¹)	Грунтовые воды	Средняя (грунтовые воды, источники местного значения для водоснабжения сел или предприятий, зависящих от воды)
Муниципальное водоснабжение (начинается в реке Амударья)	Средняя	Орошаемое водоснабжение (начинается в озере Аякагитма)	Средняя (запасы воды неизвестны, но считаются низкими, и уже недостаточными из-за потребностей в орошении и питьевой воде)

7.6.3 Меры по смягчению воздействий и управлению

В Таблица 58 излагаются меры по смягчению воздействий, направленные на предотвращение или минимизацию водопотребления и загрязненных стоков вследствие строительных работ.

¹²¹ Уровень грунтовых вод и их соленость: пространственное и временное распределение и влияние на засоление почв в Хорезмской области (Узбекистан, бассейн Аральского моря). М. Ибрагимов, А. Хамзина и И. Форкуца http://cawater-info.net/bk/water_land_resources_use/english/english_ver/pdf/ibrahimov-et-al.pdf

Таблица 58: Меры по смягчению воздействий и управление водопользованием и качеством воды (Участок 1 и Участок 2)

Этап Проекта	Меры по смягчению воздействий и управлению
Проектирование	<ul style="list-style-type: none"> - Планирование проведения земляных работ вне сезона дождей (вегетационный период) поздней осенью-ранней весной.
Специфика Проекта	<ul style="list-style-type: none"> - Запрещается использование грунтовых вод для питьевых или хозяйственно-бытовых целей - Для удовлетворения потребности рабочих в питьевой воде на строительные площадки будет поставляться бутилированная вода (из расчета не менее 4,4 литров в день на одного рабочего) - Не осуществлять забор воды из водопровода или источников водоснабжения вдоль дороги Сарымай – Узункудук (Участок 1) - Питьевая вода и вода для использования в бытовых целях в лагере для рабочих и на площадке для закладки должна быть получена из местного водоснабжения - Поставка предварительно замешанного или сборного цемента на строительную площадку будет осуществляться третьими лицами, имеющими лицензию на водопользование - Не размещать каких-либо временных рабочих площадок в радиусе 50 м от пунктов подачи воды
Передовая международная практика	<ul style="list-style-type: none"> - Применить ПМП, чтобы свести к минимуму риск загрязнения во время строительства - Использовать барьеры между работами и землей на строительных площадках, чтобы свести к минимуму воздействие от разливов или других проблем - Обеспечить отсутствие стока непосредственно на землю - Все химикаты, топливо и масла будут храниться не на строительных площадках, а в лагерях для рабочих и на площадках для закладки на одном из концов ВЛЭП. Любые небольшие количества, хранящиеся на фронте работ, должны храниться в подходящем контейнере или транспортном средстве ночью и в нерабочее время. - Сброс загрязненной воды или потенциально загрязненной воды в грунт только после очистки - Неиспользование гербицидов - Не заправляться возле опоры / мест натягивания провода. Заправляться только на специальной заправочной площадке на любой части ВЛЭП или на заправочной станции. - Не вымывать бетон на фронтах работ на опорах. Для вымывания цемента все цементовозы должны вернуться на бетонный завод или на специальное промывочное предприятие на обоих концах ВЛЭП. - Проведение работ с опасными жидкостями на участке с твердым или временным гравием, во избежание попадания этих жидкостей в грунтовые воды в случае утечки. - Все фронты работ должны быть оборудованы переносными уборными. - Обязательное выполнение общих требований по оперативному управлению, касающиеся надлежащего ведения домашнего хозяйства во время ремонтных работ, а также положений об обращении с отходами и ликвидации утечек.

Этап Проекта	Меры по смягчению воздействий и управлению
Улучшения	- Если для поддержки Проекта будут разработаны какие-либо источники водоснабжения (новая скважина), к ним должен быть обеспечен доступ для местных общин.
Мониторинг	- Мониторинг объема использования воды в строительстве

7.6.4 Остаточная значимость

Ожидается, что масштабы воздействия снизятся для всех объектов воздействия после применения мер по смягчению воздействий, изложенных в Таблица 58, в частности, для тех объектов, которые могут находиться в пределах или рядом 200 м буферной зоны вокруг ВЛЭП и сервитута подъездной дороги (например, пастухи, работники водонасосных станций, пользователи водопроводных станций). Сводная информация об остаточной значимости после применения мер по смягчению воздействий изложена в Таблица 59. Оценка показала, что значимость отрицательного воздействия на водные ресурсы и качество подземных вод в результате строительных работ и работ по выводу из эксплуатации будет малой и, следовательно, незначительной.

Таблица 59: Остаточное значение водопользования и качества воды

Воздействие	Чувствительность	Величина (после применения мер по смягчению воздействий)	Остаточная значимость (после применения мер по смягчению воздействий)
Качество воды (грунтовые воды) - строительство	Средняя	Низкая	Слабая
Водный ресурс	Средняя	Низкая	Слабая
Качество воды (грунтовые воды) – вывод из эксплуатации	Средняя	Низкая	Слабая
Водные ресурсы - вывод из эксплуатации	Средняя	Низкая	Слабая

7.6.5 Ограничения и неопределенность данных

Не определено

7.7 Почвы

7.7.1 Потенциальные воздействия

Эрозия – это естественный процесс, возникающий в результате взаимодействия почвы, ветра и воды. Эрозия ускоряется, если удаляется естественный почвенный покров и растительность, что приводит к ухудшению состояния окружающей среды.

7.7.1.1 Этап строительства

Во время строительства фундаментов опор, подъездных путей, временного лагеря для рабочих, площадки для закладки и жилых помещений для рабочих, могут возникнуть следующие воздействия:

- Усиление эрозии почв (опустынивание) из-за постоянного удаления растительности и верхнего слоя почвы, и уплотнения почв вследствие более частого использования тяжелой техники, движения внедорожных транспортных средств и хранения строительных материалов.
- Загрязнение почв в результате строительных работ во всех местах.
- Ухудшение состояния здоровья рабочих, в частности, во время земляных работ по закладке фундамента из-за естественного повышенного содержания тяжелых металлов в почвах.

Повышенная эрозия почвы

Почва в этой территории маршрута ВЛЭП (Участок 1 и Участок 2), проходит через естественный ареал песчаной пустыни, состоящую преимущественно из неподвижных и полунеподвижных песков, преимущественно с участками засоленных земель, измененной средой обитания и "предгорьями реликтовых низких гор" (восток). Содержание органики и питательных веществ низкое во всех типах почв. Растительность, характерная для этого типа ареала обитания, в основном, состоит из медленно растущих кустарников и деревьев (см. карту ареала обитания в разделе). Несмотря на их редкость, кустарники и деревья играют доминирующую роль в растительном покрове песчаной пустыни Кызылкум. Они необходимы для сохранения неподвижной структуры песчаных почв, которые преобладают на большей части Зоны воздействия ВЛЭП, как показано на Рисунке Рис. 115. Растительный покров неподвижных и полунеподвижных песков является основным фактором сохранения их структуры с помощью корней растений, особенно пустынной осоки, образующей плотную сеть неподвижных песков. Удаление или уплотнение этого верхнего слоя почвы может иметь необратимые последствия для среды обитания во временно нарушенной зоне, что приведет к образованию подвижных песков и увеличению вероятности эрозии и явления, известного как "движущиеся пески", см. пример на Рис. 116.

Рис. 115: Корни растений, особенно пустынной осоки (*Carex physodes*), образуют плотную сеть песков (Источник: Отчет по исследованию ареала обитания/исходной ботаники)



Рис. 116: Большой участок подвижных песков вблизи существующей линии электропередачи и грунтовой дороги Сарымай-Узункудук и насосной станции на трубопроводе Сарымай-Зарафшан (41,105828° северной широты, 62,633752° восточной долготы)



Хотя растительность будет удаляться локально в пределах рабочей площадки, и будет краткосрочным, и временным, без вмешательства, вероятность естественного возвращения нарушенной территории в исходное состояние невелика, в зависимости от содержания органических веществ и азота в почве).

Эти факторы могут привести к коренному изменению почвенных условий, что приведет к долгосрочным или постоянным изменениям на более широкой территории за пределами Зоны прямого воздействия, и что потребует значительных усилий для восстановления исходного уровня. Имеются свидетельства вдоль соседней ВЛЭП на Участке 1, где была нарушена естественная среда обитания, что привело к образованию "зыбучих песков", которые могут осаждаться и разрушать почвы в Зоне косвенного воздействия. Величина воздействия от работ, приводящих к усилению эрозии почв, считается **ВЫСОКОЙ**.

Загрязнение почв

Строительные работы могут привести к загрязнению почв вследствие следующего:

- утечек масел
- заправок
- использования химических веществ
- плохого обращения с отходами.

Ожидается, что продолжительность работ по строительству фундамента будет краткосрочной (от одной до двух недель на каждой рабочей площадке), и объем топлива и химикатов, используемых на площадке, как ожидается, будет небольшим. Величина этого воздействия определяется как НИЗКАЯ.

Ухудшение здоровья рабочих

Также, существует вероятность, что качество почв может оказать неблагоприятное воздействие на здоровье работников из-за воздействия повышенных уровней тяжелых металлов в почвах (Cu, Zn, Ni, Cr). Это может быть особенно сильным явлением во время земляных работ и во время ветра. Величина этого воздействия определяется как СРЕДНЯЯ.

7.7.2 Чувствительность объекта воздействия

Сводная информация о чувствительности почв вдоль маршрута ВЛЭП к эрозии и загрязнению приведена в Таблица 60.

Таблица 60: Объекты воздействия Проекта в отношении почв

Участок 1	Чувствительность	Участок 2	Чувствительность
Рабочие	Средняя	Рабочие	Средняя
Неподвижные и полуподвижные пески	Высокая	Неподвижные пески	Высокая
Другие почвы	Средняя	Другие почвы	Средняя

7.7.3 Меры по смягчению воздействий и управлению

Для проектных работ определены следующие меры по смягчению воздействий и управления.

Таблица 61: Смягчение воздействий и управление почвами (Участок 1 и Участок 2)

Этап Проекта	Меры по смягчению воздействий и управлению
Проектирование	<ul style="list-style-type: none"> - Применение такой техники натяжения, которая позволяет избежать воздействия на ареал обитания между опорами и точками натяжения. - Выравнивание временных подъездных путей таким образом, чтобы их уклон не был слишком сильным, во избежание скопления быстро движущейся воды во время экстремальных осадков.
Специфика Проекта	<ul style="list-style-type: none"> - Проведение земляных работ в сухой сезон (лето). - Предотвращение полного удаления растительности на выделенных рабочих площадках (см. раздел "Биоразнообразие"). - Движение транспорта разрешается только на определенных маршрутах. - Незамедлительное восстановление верхнего слоя грунта и растительного покрова с помощью методов восстановления семян для всех временно нарушенных участков.

	<ul style="list-style-type: none"> - Для любой территории, где было уплотнения, восстановление уплотненного участка для поддержания возвращения поврежденного участка в исходное состояние, и как можно быстрее после завершения работ. Для этого может потребоваться аэрация верхнего слоя грунта, обогащение верхнего слоя грунта или повторная интродукция отдельных видов и кустарников. Не полагаться на естественную реабилитацию. - Обеспечение использования соответствующих средств индивидуальной защиты рабочими во время земляных работ.
Передовая международная практика	<ul style="list-style-type: none"> - Отражение естественного уклона и рельефа при восстановлении почв. - Выполнять работы по зачистке, штабелированию или укладке, когда грунт находится в максимально сухом состоянии и, по возможности, использовать гусеничное оборудование для уменьшения уплотнения - Хранение грунта должно составлять как можно более короткий срок - Четко определить объем верхнего и подстилающего слоев грунта из различных почвенных материалов на каждой строительной площадке для повторного использования грунта. - Использование землеройной установки, соответствующей размерам площадки, объему срезаемого грунта и расстояниям транспортировки. - Верхний слой грунта обычно снимается до уровня глубины под поверхностью, и где отчетливо заметно изменение цвета - Принятие ПМП для управления предотвращением загрязнения вследствие использования машин и оборудования, заправки топливом, хранения и обращения с опасными материалами и обращения с отходами.
Улучшения	- Не определено
Мониторинг	<ul style="list-style-type: none"> - Пятилетняя программа последующего ухода и мониторинга для обеспечения возврата почвы и сопутствующего растительного покрова в исходное состояние. - Проверка здоровья работника.

7.7.4 Остаточная значимость

Чувствительность почв к эрозии считается высокой на основе окончательного сбалансированного соотношения между ареалом обитания и структурой почвы, и последующей способностью поглощать любые изменения (Таблица 62).

Таблица 62: Остаточная значимость по почвам

Неблагоприятная	Чувствительность	Масштаб	Остаточная значимость (после применения мер по смягчению воздействий)
Эрозия почвы	Высокая	Низкая	Умеренная
Загрязнение почвы	Средняя	Низкая	Слабая
Здоровье работников	Средняя	Низкая	Слабая

7.7.5 Ограничения и неопределенность данных

Не определено

7.8 Электрические и магнитные поля

7.8.1 Потенциальные воздействия

Электрические и магнитные поля (ЭМП) существуют везде, где протекает электрический ток, например, в линиях электропередачи и кабелях, электропроводке жилых помещений и электроприборах. Электрические поля (ЭП) создаются за счет напряжения и увеличивают силу по мере увеличения напряжения. Напряженность электрического поля измеряется в вольтах на метр (В/м). Магнитные поля создаются за счет тока, замеряющего поток электричества, сила которого увеличивается с увеличением тока. Электромагнитные поля измеряются в единицах тесла (Т). Электрические поля экранируются материалами, проводящими электричество, и другими материалами, такими как деревья и строительные материалы. Однако магнитные поля проходят через большинство материалов и их трудно экранировать. Большая часть электроэнергии работает со скоростью 50 или 60 циклов в секунду или герц (Гц), что называется "сверхнизкая частота" (СНЧ). Рекомендации ПМП по безопасным пределам воздействия ссылаются на руководящие принципы МКЗНИ от 1998 года, изложенным в разделе 3.11.4. В краткосрочные последствия могут входить установленные биологические эффекты от острого воздействия на высоких уровнях (значительно выше 100 мкТл), объясняемые признанными биофизическими механизмами.

В долгосрочные последствия входит рак, рак у детей и взрослых, депрессия, самоубийство, сердечно-сосудистые расстройства, репродуктивная дисфункция, нарушение развития, иммунологические изменения, нейрорепродуктивные эффекты и нейродегенеративные заболевания, которые были тщательно изучены для определения взаимосвязи между ЭМП и этими заболеваниями. Целевая группа ВОЗ пришла к выводу, что научные данные, подтверждающие связь между воздействием ЭМП и этими последствиями для здоровья, во всех случаях слабы. В некоторых случаях (например, при сердечно-сосудистых заболеваниях или раке молочной железы) данные свидетельствуют, что болезни возникли вне связи с ЭМП.¹²²

7.8.1.1 Этап строительства

Вероятность воздействия ЭМП, в связи с этапом строительства Проекта, исключена, поскольку электрооборудование не будет находиться под напряжением на этом этапе. Воздействие ЭМП на этапе строительства более не рассматривалось в ОЭСВ.

7.8.1.2 Этап эксплуатации

Отмечаются следующие воздействия во время эксплуатации:

- Краткосрочные воздействия ЭМП на здоровье электриков
- Краткосрочные воздействия ЭМП для здоровья населения

В Таблица 63 приводится подробная информация об уровнях ЭМП на различных расстояниях от ВЛЭП. В Таблице показано, что поле ниже значений, рекомендованных МКЗНИ, в пределах 25 м от центральной линии ВЛЭП. Максимальное магнитное поле создается непосредственно под проводниками, при этом максимальное магнитное

¹²² Национальный комитет по радиологической защите (NRPB), 2004. Обзор научных доказательств по ограничению воздействия электромагнитных полей (0-300 ГГц). Документы NRPB: Том 15, № 3, 2004.

поле, создаваемое воздушной линией, будет возникать непосредственно под проводниками в середине пролета (при наименьшем расстоянии от земли), когда линия работает с наибольшим значением тока.

Таблица 63: Магнитное и электрическое поле от ВЛЭП 500 кВ на различных расстояниях от центральной линии

500 кВ	Магнитное поле (микротесла - мкТл)	Электрическое поле (вольт на метр)
Максимальное поле (под линией)	100	11 000
Стандартное поле (под линией)	5-10	3000-5000
Стандартное поле (25 м в сторону)	1-2	200-500

В радиусе 200 м от предлагаемой ВЛЭП нет постоянных жилых объектов воздействий для Участка 1 и Участка 2, следовательно, на этом расстоянии величина поля будет незначительной. Расстояние отступа для ВЛЭП 500 кВ составляет 30 м, т.е., любые будущие жилые объекты в непосредственной близости от линии будут находиться достаточно далеко, чтобы не испытывать уровни ЭМП выше контрольных уровней МКЗНИ.

ПМП для применения руководящих принципов МКЗНИ для широкой общественности указывает, что значения также следует соблюдать в районах, где воздействие может быть в течение значительного периода, вследствие землепользования. В Зоне прямого воздействия животноводческие фермеры и пастухи продолжают выпасать свой скот в районе, находящемся под ВЛЭП, во время эксплуатации.

Землепользователи не будут находиться непосредственно под ВЛЭП в течение значительных периодов времени¹²³. В целом, вероятность получения высокого уровня кратковременного воздействия ЭМП при превышении руководящих принципов МКЗНИ от 1998 года незначительна. Кроме того, возможное воздействие ЭМП изучалось несколько раз на различных животных, и никаких обнаруживаемых эффектов от ЭМП обнаружено не было. Существует общее мнение, что ЭМП не оказывают какого-либо заметного воздействия на сельскохозяйственные культуры, пастбищные травы или местную флору.

Общая величина воздействия ЭМП на представителей общин (включая фермеров и работников муниципальной насосной станции) классифицируется как НИЗКАЯ.

Работники ВЛЭП, как правило, подвергаются воздействию более высоких уровней ЭМП во время эксплуатации, из-за их близости к ВЛЭП под напряжением, и относительно длительного периода воздействия по сравнению с представителями общин.

Работники, как правило, подстанции больше всего подвергаются воздействию от ЭМП от линий и кабелей, питающих подстанцию, а не от оборудования внутри нее. Если подстанция создает поле за пределами своего периметра, особенно через свои шины и распределительные устройства, то это напряжение обычно падает до фонового уровня в течение первых нескольких метров¹²⁴.

7.8.1.3 Этап вывода из эксплуатации

После того, как ВЛЭП будет обесточена до начала работ по выводу из эксплуатации, воздействия ЭМП не будет. ЭМП относится только к кабелям, которые передают электричество.

¹²³ Значительный период времени, обычно, это период как постоянное место жительства на постоянных пастбищных полях/загонах.

¹²⁴ Для дополнительной информации о подстанциях и ЭМП см.: https://assets.publishing.service.gov.uk/government/uploads/system/uploads/attachment_data/file/48308/1256-code-practice-emf-public-exp-guidelines.pdf

7.8.1.4 Совокупное воздействие

Совокупное воздействие от ЭМП возникает только при в случае расположения двух или более ВЛЭП рядом друг с другом. ЗВ Участка 1 (200 м) не пересекается с какой-либо иной существующей или запланированной ВЛЭП. Совокупное воздействие на работников может возникнуть на подстанции Джанкельды, где к подстанции подключаются другие линии 500 кВ. Подстанция Джанкельды расположена на расстоянии 200 м, как минимум, от любых постоянных чувствительных объектов воздействия.

В случае Участка 2, несколько ВЛЭП проходят параллельно линии, к которой будет подключаться по схеме «заход-выход» Н-Б-М, а также каждая точка подключения приведет как минимум к двум ВЛЭП в сервитуте. Ожидается, что предлагаемая ВЛЭП не приведет к значительному воздействию ЭМП, даже если маршрут приблизится или пересечет другой источник ЭМП.

7.8.2 Чувствительность объекта воздействия

Сводная информация о чувствительных объектах воздействия в ЗВ, потенциально подверженных воздействию уровней ЭМП, и их чувствительность к воздействиям ЭМП изложена в Таблица 64. Это основано на их близости к линии, вероятной продолжительности воздействия и степени уязвимости. На сегодняшний день не возникло каких-либо конкретных опасений, связанных с ЭМП, во время консультаций.

Таблица 64: Объекты воздействия Проекта в отношении ЭМП

Участок 1	Чувствительность	Участок 2	Чувствительность
Представители общественности (близлежащие села, участники дорожного движения, работники водонасосной станции)	Низкая (за пределами 200 м Зоны прямого воздействия)	Представители общественности (близлежащие села, участники дорожного движения, работники водонасосной станции)	Низкая (за пределами 200 м Зоны прямого воздействия)
Пастухи/животноводы	Средняя (могут провести некоторое время в пределах сервитута)	Пастухи/животноводы	Средняя (могут провести некоторое время в пределах сервитута)
Рабочие	Средняя	Рабочие	Средняя

7.8.3 Меры по смягчению последствий, управлению и мониторингу

В Таблица 65 описывается ПМП и оправданные и экономически эффективные меры по предотвращению или минимизации воздействия ЭМП.

Таблица 65: Смягчение воздействий и управление ЭМП (Участок 1 и Участок 2)

Этап Проекта	Меры по смягчению воздействий и управлению
Проектирование / подготовка к строительству	<ul style="list-style-type: none"> - Поддержание маршрута линии на расстоянии не менее 200 м между чувствительным объектом воздействия и маршрутом линии, чтобы учитывать рекомендации МКЗНИ по воздействию ЭМП. - Проектирование проводников в соответствии с установленными рекомендациями

Специфика Проекта	- Проведение мероприятий по повышению осведомленности среди местных фермеров, пастухов и членов общин, чтобы уменьшить воздействие при выпасе скота в сервитуте.
Передовая международная практика ¹²⁵	- Обеспечение включения безопасности от ЭМП в программу обучение работников
Компенсация / Улучшение	- Не определено
Мониторинг	- Не определено

7.8.4 Остаточная значимость

Ожидается, что масштабы воздействия снизятся для всех объектов воздействия после применения мер по смягчению воздействий, изложенных в Таблица 65, в частности, для лиц, которые могут находиться в пределах 50 м от ВЛЭП (например, пастухи, работники). Сводная информация об остаточной значимости после применения мер по смягчению воздействий изложена в Таблица 66. Согласно оценке, воздействие ЭМП от эксплуатации ВЛЭП не будет значительным.

Таблица 66: Остаточная значимость по ЭМП

Воздействие	Чувствительность	Величина (после применения мер по смягчению воздействий)	Остаточная значимость (после применения мер по смягчению воздействий)
Профессиональное облучение работников от ЭМП	Низкая	Низкая	Незначительная
Облучение от ЭМП – широкая общественность	Низкая	Низкая	Незначительная
Облучение от ЭМП – домашний скот, естественные ареалы обитания	Низкая	Низкая	Незначительная

7.8.5 Ограничения и неопределенность данных

Не определено

¹²⁵ Возможная ссылка на ПМП для управления воздействием на качество воздуха - <https://www.rbkc.gov.uk/pdf/Document%2012%20-%20BRE%20-%20Control%20of%20Dust%20from%20Construction%20and%20Demolition%20Activities.pdf> ii) Общие руководящие принципы МФК по ООС, ОЗ и ТБ

7.9 Движение и транспорт

Увеличение транспортных потоков и перевозки оборудования и работников могут оказать негативное влияние на местную транспортную сеть, а также на здоровье и безопасность работников и местных жителей. Последствия для здоровья включают в себя: попадание пыли в глаза и рот (работники, жители), повышенное содержание летучих частиц в атмосфере, вред вследствие загрязнения поверхности, влияющие на местную экологию и, где применимо, на культурные особенности.

7.9.1.1 Этап строительства

Работы на этапе строительства, которые могут привести к воздействиям от дорожного движения:

- Дополнительное движение по дорогам с покрытием (включая потенциальные аномальные нагрузки) от железнодорожной станции или А380 до зоны складирования/маршрута ВЛЭП (ПС Сарымай), которое оказывает воздействие на участников дорожного движения и транспортный поток.
- Дополнительное движение по дорогам без покрытия для доставки оборудования на фронты работ, которое оказывает воздействие на местные общины и участников дорожного движения.
- Увеличение движения транспортных средств по всем дорогам, которое оказывает воздействие на инфраструктуру маршрутов.

Воздействие на участников дорожного движения и транспортные потоки – основано на исходных данных о транспортных потоках в Сарымае (представитель движения вдоль А380), транспортный поток в местах считается низким и очень низким на грунтовой дороге между Сарымаем и Узундуком. Исходя из допущения, что будут три бригады из 10 рабочих последовательно вдоль линии и сопутствующие транспортные средства для доставки оборудования, проект может увеличить дорожное движение на 20-30 транспортных средств (преимущественно грузовых автомобилей и фургонов) в день на ранних этапах поставки оборудования и производства цемента.

Это позволит уменьшить нагрузку во время монтажа стальных конструкций и прокладки проводов и еще больше уменьшить ее во время пусконаладочных работ. Общая величина воздействия считается умеренной.

Воздействие на инфраструктуру маршрута – ожидается, что запланированное увеличение движения транспортных средств не окажет воздействия на дороги с покрытием. Движение по бездорожью окажет воздействие с большей вероятностью, поскольку возможность износа намного выше. Таким образом, общая величина воздействия, особенно на дорогах без покрытия, считается УМЕРЕННОЙ.

Воздействие на местные поселки – ожидается, что персонал и материалы будут перевозиться на фронты работ по маршруту А380 и существующей трассе общего пользования между Сарымаем и Узундуком. Ожидается, что воздействие значительно снизится, как только ВЛЭП свернет с существующей дороги на нетронутый ареал обитания в селе Калаата. Хотя на этом маршруте проводились некоторые строительные работы в прошлом, дополнительные 30-50 транспортных средств в день могут оказать воздействие на местных пользователей. Кроме того, ожидается концентрация движения транспортных средств вокруг участка ПС Сарымай. Следовательно, общая величина воздействия (особенно на дорогах без покрытия с

более низкой базовой линией) считается УМЕРЕННОЙ, учитывая относительно короткий срок (от 3 до 9 месяцев).

7.9.1.2 Этап эксплуатации

На этапе эксплуатации Проекту потребуется очень низкий уровень дорожного движения, в связи с техническим обслуживанием и содержанием линий, дорог и подстанций. Воздействие на дорожное движение было исключено из дальнейшей оценки.

7.9.1.3 Этап вывода из эксплуатации

Ожидается, что воздействия от вывода Проекта из эксплуатации будут меньше или равны воздействиям от строительства.

7.9.1.4 Совокупное воздействие

Совокупное воздействие на транспорт может быть значительным, если строительные программы этих объектов будут пересекаться, в частности, работы на ВЭС "Джанкельды".

7.9.2 Уязвимость объекта воздействия

Сводная информация о чувствительных объектах воздействия в ЗВ приведена в Таблица 67.

Таблица 67: Объекты воздействия Проекта в отношении дорожного движения

Участок 1	Чувствительность	Участок 2	Чувствительность
Дорожная инфраструктура (дороги без покрытия)	Средняя	Дорожная инфраструктура (дороги без покрытия)	Средняя
Участники дорожного движения (дороги без покрытия) (в основном местные общины)	Средняя	Участники дорожного движения (дороги без покрытия) (в основном местные общины)	Средняя
Участники дорожного движения (дороги с покрытием)	Низкая	Участники дорожного движения (дороги с покрытием)	Низкая

7.9.3 Меры по смягчению последствий, управлению и мониторингу

В Таблица 44 описываются меры по смягчению воздействий и управлению дорожным движением и транспортировкой..

Таблица 68: Смягчение воздействий и управление дорожным движением и транспортировкой (Участок 1 и Участок 2)

Этап Проекта	Меры по смягчению воздействий и управлению
Проектирование / Контракт	- Проектирование зоны складирования и подход к доставке таким образом, чтобы свести движение транспортных средств к минимуму
Специфика Проекта	- Определение маршрутов доставки от железнодорожного вокзала и А380 до зоны складирования Проекта (ПС Сары май) (Участок 1) и для Участка 2. - Выделение мест для парковки на каждом Участке и на каждом активном фронте работ

Этап Проекта	Меры по смягчению воздействий и управлению
	<ul style="list-style-type: none"> - Разграничение дороги доставки и подъездных путей в соответствии с сервитутом ВЛЭП, и обеспечение соблюдения данного разграничения всеми работниками. - Установление соответствующих вывесок для информирования местных общин и участников дорожного движения о маршрутах доступа к площадке - Установление зон обгона. - Проведение оценки состояния дорог до и после "основного периода строительства", чтобы оценить ущерб дорожной инфраструктуре, который может быть причинен вследствие строительства Проекта. Устранение повреждений по мере необходимости, т.е. "исправление" - Проведение кампании по безопасности, направленную на повышение осведомленности людей об опасности дорожного движения на дорогах, информирование общественности и проведение других мероприятий по решению этих проблем. - См. ограничения, наложенные на Проект в Плане управления биоразнообразием. - Запрет на движение по грунтовым дорогам в ночное время. - Заправляться можно только в центральной зоне складирования (а не вдоль маршрутов ВЛЭП или на фронтах работ) - Разработка кодекса поведения водителей
Передовая международная практика ¹²⁶	<ul style="list-style-type: none"> - Соблюдение ограничения скорости и снижение скорости движения транспортных средств (максимум 20 км/ч) для транспортных средств Проекта на дорогах без покрытия. - Минимизация объемов обработки материалов и предотвращение двойной обработки, во избежание движения транспорта - Минимизация движения транспортных средств - соблюдение ограничений по весу на всех дорогах - Информирование близлежащих жилых домов и участников дорожного движения о сроках и продолжительности работ вдоль маршрута ВЛЭП, согласно ПВЗС - Обеспечение включения сопровождения, сигнальщиков и других мер безопасности там, где это необходимо (в частности, на дорогах с односторонним движением). - Согласование со всеми необходимыми органами власти (особенно при наличии каких-либо сверхвысоких нагрузок) - Включение в План аварийной готовности и реагирования EPRP мер по реагированию на дорожно-транспортные происшествия - Свидетельство, что все водители могут показать необходимые навыки для ведения транспортного средства, которым они управляют, и подписали кодекс поведения водителей
Компенсация / Улучшение	<ul style="list-style-type: none"> - Не определено

126 Возможная ссылка на ПМП для управления воздействием на качество воздуха - <https://www.rbkc.gov.uk/pdf/Document%2012%20-%20BRE%20-%20Control%20of%20Dust%20from%20Construction%20and%20Demolition%20Activities.pdf> ii) Общие руководящие принципы МФК по ООС, ОЗ и ТБ

Этап Проекта	Меры по смягчению воздействий и управлению
Мониторинг	<ul style="list-style-type: none"> - Регулярный (ежедневный) мониторинг случаев пыли, загрязнения растительности, повторного скопления пыли на дорогах и облаков пыли на фронтах работ ВЛЭП - Ведение журнала: запись любых дорожно-транспортных происшествий

7.9.4 Остаточная значимость

Ожидается, что после применения мер по смягчению воздействий, изложенных в Таблица 44, масштабы воздействия снизятся для всех объектов воздействия. Сводная информация об остаточной значимости после применения мер по смягчению воздействий изложена в Таблица 69. Оценка выявила, что воздействия на дорожное движение и транспортировку во время этапа строительства и вывода из эксплуатации каждого Участка, будут незначительными.

Таблица 69: Остаточная значимость по движению и транспортировке (Участок 1 и Участок 2)

Неблагоприятные последствия	Чувствительность	Величина (после применения мер по смягчению воздействий)	Остаточная значимость (после применения мер по смягчению воздействий)
Дорожная инфраструктура (дороги без покрытия)	Средняя	Низкая	Слабая
Участники дорожного движения (дороги без покрытия) (в основном местные поселки)	Средняя	Низкая	Слабая
Участники дорожного движения (дороги с покрытием)	Низкая	Низкая	Незначительная
Выбросы выхлопных газов вследствие вывода из эксплуатации	Средняя	Низкая	Слабая (незначительная для всех остальных объектов воздействия)

7.9.5 Ограничения и неопределенность данных

Не определено

7.10 Биоразнообразие

7.10.1 Потенциальные воздействия

Строительство, эксплуатация и вывод из эксплуатации соответствующих сегментов ВЛЭП могут оказать воздействия на различные чувствительные объекты биоразнообразия, в том числе один объект, отнесенный к объектам КВАО (Гладкий геккончик), и на семнадцать других видов или групп видов, определенных в качестве приоритетных объектов биоразнообразия, в соответствии с определениями и критериями ТР 6 ЕБРР.

Проект (Участок 1 и Участок 2) может оказать следующие виды воздействия на чувствительные объекты биоразнообразия:

- Интродукция инвазивных видов
- Потеря и деградация ареала обитания/растительности
- Беспокорство и вытеснение животных
- Травма/смерть наземных (нелетающих) животных
- Столкновения птиц с линиями электропередач
- Поражения птиц электрическим током на опорах/мачтах линий электропередачи

Ни Участок 1, ни Участок 2 не проходят через какую-либо национальную или международную природоохранную территорию и не прилегают к ней (см. раздел 4.6.3). Ближайшие природоохранные территории:

- Участок 1 - система озер Каракыр и горный массив Базаубай, расположенные примерно на одинаковом расстоянии от Участка 1, около 50 км, как минимум.
- Участок 2: Озеро Аякагитма и окружающая пустыня (UZ049) примерно в 3 км

Строительство или вывод из эксплуатации не окажут воздействия на природоохранную территорию. Воздействие на эти территории более не рассматривается.

7.10.1.1 Этап строительства

Ареалы обитания и флора

Потеря и деградация ареала обитания/растительности. На картах ареалов обитаний, приведенной в разделе 4.6.4, указано, что Участок 1 проходит через шесть типов ареалов обитаний, а Участок 2 - через два (**выделено жирным шрифтом**), а именно:

- Предгорья реликтовых невысоких гор со слабым уклоном
- **Неподвижные и полуподвижные пески**
- Обнажения неоднородных слоев
- Солончаковые впадины
- **Реликтовое песчано-каменистое нагорье**

Все эти ареалы обитания являются относительно широко распространенными типами ареалов обитаний/растительности в пустыне Кызылкум, в частности, и пустынь Центральной Азии в более широком смысле. Большая часть ареала обитания/растительности в пределах территории Проекта, находится в относительно естественных условиях, с умеренной степенью антропогенного воздействия от деятельности по выпасу скота с низкой плотностью, которая происходит сезонно повсеместно. Ожидается, что прямые воздействия от потери ареалов обитания и деградации возникнут исключительно на этапах строительства и вывода из

эксплуатации Проекта вследствие удаления существующей растительности и нарушения существующего грунта/постилающего слоя 127тяжелой техникой. Учитывая предложенный метод натягивания проводов, нарушений ареалов обитания вдоль ряда ВЛЭП не ожидается, за исключением зоны присутствия, необходимой для опор и подъездных путей¹²⁸. Ожидается, что временные воздействия от потери/деградации ареалов обитания будут иметь место в большей зоне присутствия, куда входят любые территории, которые могут быть использованы в качестве площадок складирования или временного размещения оборудования во время строительства и вывода из эксплуатации Проекта, с ограничением, что эти воздействия будут только на этих этапах Проекта. Величина воздействия на растительность пустынь до применения мер по смягчению воздействий считается СРЕДНЕЙ.

Прямое воздействие на чувствительные виды растений. В ходе исследования исходных условий были отмечены два вида растений с охраняемым статусом (*Acanthophyllum cyrtostegium* и *Tulipa lehmanniana*) и классифицируются как ПОБ для Проекта при условии соблюдения стандарта смягчения последствий «отсутствие чистых потерь». Считается, что эти растения можно переместить до начала работ, если они будут обнаружены в непосредственной зоне присутствия от опор или подъездной дороги. Величина воздействия на чувствительные виды растений до применения мер по смягчению воздействий СРЕДНЕЙ.

Случайная интродукция инвазивных видов. Присутствие людей, транспортных средств и тяжелой техники на территории Проекта может привести к случайной интродукции инвазивных видов. Это воздействие может проявляться на протяжении всего жизненного цикла Проекта в зависимости от масштаба движения людей и транспортных средств, с концентрацией на этапах строительства и вывода из эксплуатации. При составлении картирования исходных условий инвазивных видов выявлено не было. Величина воздействия считается НИЗКОЙ, учитывая отсутствие инвазивных видов в настоящее время и относительную невосприимчивость сред пустынь/степей Центральной Азии к такому типу воздействия.

Наземная фауна и орнитофауна

Учитывая распределении видов, изученное в разделе исходных условий, в объекты воздействия, наиболее подверженные риску нарушения и потери/деградации ареала обитания, входят несколько чувствительных видов рептилий и млекопитающих, а также Дрофа-красотка (или Азиатская дрофа).

Рептилии, идентифицированные как ПОБ или КВАО для Проекта, включают среднеазиатскую черепаху и гладкого геккончика. Среднеазиатская черепаха классифицируется как ПОБ для Проекта, в то время как гладкий геккончик классифицируется как объект КВАО в соответствии с определениями ТР 6 ЕБРР¹²⁹.

Для целей данного ОЭСВ, предполагается, что наличие Гладкого геккончика будет означать признание КВАО в сегменте протяженностью в 22 км в восточной части Участка 1 (см. раздел 4.6.6.2). Млекопитающие, классифицированные как ПОБ для Проекта, включают перевязку, туркменского каракала и джейрана, все из которых могут испытывать некоторую чувствительность к нарушениям или воздействиям

¹²⁷ Воздействие на почву/подстилающий обсуждается отдельно в 7.7.

¹²⁸ Потеря и деградация ареала обитания, в связи со строительством подстанций Джанкельды и Баш, рассматриваются в их соответствующих ОЭСВ. Для выполнения конечных работ по подстанции, предложенных для этого проекта дополнительной расчистки земли не предполагается.

¹²⁹ ЕБРР 2019, Экологическая и социальная политика (апрель 2019 г.), и ЕБРР 2021, Руководящее предписание: Требования к реализации 6 ЕБРР. Сохранение биоразнообразия и устойчивое управление живыми природными ресурсами.

утраты/деградации среды обитания на всей протяженности проектной территории (джейран, перевязка) или вдоль Участка 1 (туркменский каракал) во время строительных работ Проекта. Дрофа-красотка, классифицированная как ПОБ для Проекта считается потенциально чувствительной к нарушениям и/или воздействиям от потери/деградации ареала обитания, поскольку весь Участок 2 и примерно восточная треть Участка 1 являются подходящим ареалом обитания для размножения этого вида. Никакие другие виды птиц, классифицированные как ПОБ не считаются потенциально чувствительными к нарушению и/или утрате/деградации мест обитания на этапе строительства Проекта.

Все чувствительные виды наземных (нелетающих) животных, выявленные в ходе исследования исходных условий, а также дрофа-красотка, могут подвергнуться воздействиям от *потери/деградации ареала обитания*, либо воздействиям от *беспокойства/вытеснения* на этапах строительства и/или вывода из эксплуатации Проекта. Первое считается функцией ареала обитания/растительности животного, которая либо устраняется полностью (в пределах зоны присутствия дорог, опор или другой инфраструктуры проекта, и это будет сохраняться на протяжении всего этапа эксплуатации), либо временно (в пределах складирования во время строительства или других временно нарушенных районов). В то же время последнее может распространяться на более широкую область, в зависимости от чувствительности каждого животного к нарушениям вследствие строительных работ. Это может привести к нарушению нормальной деятельности определенных животных (нарушение) или к оставлению ранее населенных районов (перемещение), даже за пределами зоны нарушения почвы Проекта. Ожидается, что период строительства на любом отдельном фронте работ будет краткосрочным (две-три недели) и с относительно низкой интенсивностью, исходя из требуемой рабочей силы и необходимого оборудования. Особые периоды, когда воздействие от нарушения на животных чувствительных к нарушениям может быть наиболее значительным:

- Джейран – 20 апреля – 20 мая (сезон отела)
- Гладкий геккончик – июнь-август (активный сезон)
- Дрофа-красотка – апрель-май (сезон гнездования)

Учитывая небольшое воздействие Проекта на почву, величина воздействия на потерю / деградацию ареала обитания до применения мер по смягчению воздействия считается НИЗКОЙ для дрофы-красотка и всех чувствительных видов млекопитающих и рептилий. В то же время в случае с гладким геккончиком, величина этого воздействия до применения мер по смягчению воздействий будет СРЕДНЕЙ, учитывая крайнюю специализацию этого вида в отношении обитания в такырах и прилегающих ареалов обитания на глинистых холмах, и с учетом его очень ограниченной численности.

Учитывая потенциальную чувствительность восприимчивых видов наземных животных и дрофы-красотки к воздействиям на нарушение/перемещения вследствие строительных работ по проекту, величина воздействия на эти виды до применения мер по смягчению воздействий считается СРЕДНЕЙ.

Ранения или гибель наземных животных. Проект может привести к ранениям или гибели наземных (нелетающих) животных на этапе строительства Проекта, главным образом, из-за работы тяжелой техники, а также движения транспортных средств на этой территории. Гладкий геккончик и мелкие млекопитающие особенно подвержены такому риску, поскольку они обитают на почве / подстиляющем слое, следовательно, тяжелая техника, нарушающая почву, может привести к смерти или ранениям таких животных. Рептилии особенно уязвимы в период зимней спячки, когда они менее активны (или неактивны) и вряд ли покинут эту территорию естественным образом, и их нельзя переместить до начала работ. Величина воздействия травмы или смерти

на гладкого геккончика считается ВЫСОКОЙ до применения мер по смягчению воздействий, учитывая очень узкий и специализированный ареал обитания этого вида. Для других, более распространенных видов наземных животных величина воздействия травм/смерти до применения мер по смягчению воздействия считается СРЕДНЕЙ.¹³⁰

7.10.1.2 Этап эксплуатации

Орнитофауна

Поражение птиц электрическим током. Некоторые птицы могут получить удар электрического тока и погибнуть на этапе эксплуатации Проекта, если они одновременно соприкоснутся либо с двумя разными электрифицированными частями ВЛЭП, либо с электрифицированной и заземленной частью. Это воздействие, как правило, применимо к таким видам птиц, которые проявляют поведенческую склонность садиться и/или гнездиться на сооружениях линий электропередач. Это многие хищники, стервятники и совы. В случае Проекта, чувствительные виды или группы видов, которые могут подвергнуться воздействию электротока относятся – стервятник, *Aquila* орлы (степной орел, могильник, и беркуты), балобан, другие чувствительных хищники: (скопа, обыкновенный змеяд, орлан-белохвост, сапсан). Все эти названные виды были классифицированы как ПОБ для Проекта. Кроме того, некоторые другие перелетные птицы (включая других видов перелетных хищников и стервятников) также могут пострадать от поражения электрическим током.

Это воздействие обычно возникает исключительно или преимущественно на линиях опорных конструкций электропередач (например, мачты, опоры). Интенсивность такого воздействия во многом зависит от проекта такой конструкции (т. е. в какой степени проект создает опасность поражения электрическим током, в зависимости от удаленности и местоположения наэлектризованных частей по отношению друг к другу, и по отношению к заземленным частям). Величина этого воздействия считается ВЫСОКОЙ для всех видов птиц или групп видов, перечисленных выше до применения мер по смягчению воздействий (т.е. без конструкций опор/мачт, которые безопасны для хищников).

Столкновения птиц. Некоторые виды птиц могут получить травмы или погибнуть в результате столкновений с линиями электропередач на этапе эксплуатации Проекта. Считается, что этот тип воздействия возникает из-за того, что некоторым птицам трудно видеть кабели ВЛЭП во время полета, поэтому они сталкиваются с ними, если кабели находятся на траектории полета птиц. По этой причине, верхний или статический провод ВЛЭП, как правило, наиболее опасен для столкновений с птицами, так как это, обычно, самый узкий кабель и, следовательно, наименее заметный для летящей птицы. Столкновения с птицами могут происходить в любом месте вдоль пролетов (сегментов линий между мачтами или опорами) ВЛЭП и, как правило, чаще всего происходят в местах прохождения ВЛЭП в непосредственной близости от водоемов, водно-болотных угодий или других мест обитания, где, как известно, сосредотачиваются виды птиц, подверженные столкновениям.

Восприимчивость птиц к столкновениям с ВЛЭП существенно различается у разных видов, причем наибольшая восприимчивость к столкновениям обычно относится к крупным видам птиц, которые обладают относительно высокой нагрузкой на крыло (отношение массы тела к размеру крыльев), поскольку такая морфология полета делает эти виды менее плавучими и маневренными в полете. Столкновения птиц с

¹³⁰ Также отмечается случаи браконьерства в отношении многих млекопитающих и рептилий на территории проекта со стороны пастухов для получения пищи и защиты своего скота.

ВЛЭП также происходят из-за возможности зрительной системы и поведения в полете различных таксонов птиц, а также относятся к освещению и погодным условиям, которые могут повлиять на видимость кабелей. Чувствительные к столкновениям таксоны птиц, потенциально затронутые Проектом: дрофа-красотка, кречетка, лебедь-кликун, красноголовый нырок, белоглазый нырок, черноголовый хохотун, кудрявый пеликан, а также некоторые виды перелетных птиц, в частности, водоплавающие перелетные птицы были классифицированы как ПОБ для Проекта.

Секции маршрута, определенные как потенциально более подверженные столкновению с птицами на основе исходных характеристик птиц:

- Участок 1: от 1 км до 5 км секции, через которую могут пролетать водоплавающие и другие перелетные птицы, использующие реку Амударья, особенно в весенний и осенний периоды миграции.
- Участок 1: Восточный ~ 33% (от 81 километра до 127 километра), секция, с потенциально подходящим ареалом обитания для гнездования Дрофы-красотки.
- Участок 2: Весь маршрут, из-за наличия мест гнездования Дрофы-красотки и близости (минимум ~ 5 км) к озеру Аякагитма, где возникают высокие сезонные концентрации многих чувствительных и других видов водоплавающих птиц.

В середине западной 2/3 Участка 1 риск столкновения является минимальным, так как дрофы здесь не обитают, и здесь нет зон концентрации водоплавающих птиц, двух групп, подверженных столкновениям.

Учитывая долгосрочную продолжительность воздействия (от 30 до 40 лет), распределение секций линии с более высоким риском в зависимости от ареала обитания восприимчивых видов и относительную вероятность столкновений, происходящих в случае восприимчивых видов, величина этого воздействия до применения мер по смягчению воздействий считается **ВЫСОКОЙ**.

Беспокойство и вытеснение животных

Хотя данный тип воздействия считается наиболее значительным на этапах строительства и вывода из эксплуатации Проекта, оно может также проявиться в меньшей степени во время эксплуатации Проекта, например, в результате движения транспортных средств и деятельности человека, связанной с техобслуживанием ВЛЭП. Работы по техническому обслуживанию будут нечастыми, как правило, непродолжительными и будут проводиться с участием одного или двух транспортных средств. Транспортные средства для технического обслуживания будут пользоваться только обозначенными подъездными путями и дорогами и соблюдать ограничения скорости. Ожидается, что величина этого воздействия до применения мер по смягчению воздействий будет **НИЗКОЙ** для всех чувствительных видов животных.

Травма или смерть наземных (нелетающих) животных

Этот тип воздействия также считается наиболее значительным во время строительства и вывода из эксплуатации Проекта, но может возникнуть в более ограниченной степени во время эксплуатации Проекта, в первую очередь в результате движения транспортных средств, что может привести к травмам или гибели животных, если их переедут транспортные средства. Учитывая относительно низкий уровень и небольшой объем работ по техническому обслуживанию, ожидаемых на этапе эксплуатации Проекта, величина этого воздействия до применения мер по смягчению считается **НИЗКОЙ** для всех видов наземных животных.

7.10.1.3 Совокупное воздействие

Наличие нескольких линий электропередачи (Участок 1 и Участок 2) и другие крупномасштабные виды деятельности в инфраструктуре могут привести к совокупному давлению на функциональность экосистем, а также к обезлесению.

7.10.2 Чувствительность объекта воздействия

Двадцать три различных объектов биоразнообразия были определены в качестве приоритетных объектов биоразнообразия или объектов критически важных ареалов обитания, и на основе определений и критериев ТР 6 ЕБРР считаются потенциально чувствительными к воздействиям Проекта.. В рамках осуществления оценки воздействия, данные виды, а также несколько дополнительных объектов биоразнообразия, которые могут подвергнуться воздействию Проекта называются "объектами воздействия". Степень их чувствительности оценена и показана в

Таблица 70 отдельно для каждого из двух географически различных сегментов ВЛЭП, составляющих Проект.

Таблица 70: Объекты воздействия биоразнообразия и соответствующие сегменты Проекта (участки), в пределах которых объекты могут быть подвержены воздействию. Определение приоритетных объектов биоразнообразия (ПОБ) и критически важных ареалов обитания (КВАО) основаны на оценке, проведенной с использованием методологии и критериев ТР6 ЕБРР, и представлены в разделе об исходных условиях биоразнообразия настоящей ОЭСВ

Объект воздействия	Таксон	Чувствительность	ПОБ/КВАО	Участок 1	Участок 2
Наземная среда обитания/растительность	Отсутств.	Низкая		X	X
<i>Acanthophyllum cyrtostegium</i>	Растение	Средняя	ПОБ	X	
<i>Tulipa lehmanniana</i>	Растение	Средняя	ПОБ		X
Чувствительные водоплавающие птицы (лебедь-кликун, красноголовый нырок, белоглазый нырок, черноголовый хохотун, кудрявый пеликан)	Птицы	Средняя	ПОБ (каждый вид)	X	X
Дрофа-красотка	Птица	Средняя	ПОБ	X	X
Кречетка	Птица	Высокая	ПОБ	X	X
Стервятник	Птица	Высокая	ПОБ	X	X
Степной орел	Птица	Высокая	ПОБ	X	X
Другие орлы (могильник и беркуты)	Птицы	Средняя	ПОБ (оба вида)	X	X
Балобан	Птица	Высокая	ПОБ	X	X
Другие чувствительные хищные птицы (скопа, обыкновенный змеяд, орлан-белохвост, сокол)	Птицы	Средняя	ПОБ (каждый вид)	X	X
Другие перелетные птицы	Птицы	Низкая		X	X
Среднеазиатская черепаха	Рептилия	Средняя	ПОБ	X	X
Гладкий геккончик	Рептилия	Высокая (критически важный ареал обитания)	КВАО	X	
Перевязка	Млекопитающее	Средняя	ПОБ	X	
Туркменский каракал	Млекопитающее	Высокая	ПОБ	X	
Джейран	Млекопитающее	Средняя	ПОБ	X	

7.10.3 Меры по смягчению воздействий и управлению

В целях смягчения ожидаемого воздействия на биоразнообразие был определен набор мер по смягчению воздействий в соответствии с иерархией мер по смягчению воздействий и на основе обзора и анализа эффективности и осуществимости потенциальных вариантов смягчения воздействий. Эти меры по смягчению воздействий перечислены и описаны в Таблица 71. Все меры по смягчению воздействий, определенные в настоящем документе, должны быть разработаны в Планах управления биоразнообразием (см. Том IV – ПЭСУ). Эколог проекта рассмотрит и даст окончательные инструкции относительно, конкретных мер по смягчению воздействий, которые могут потребоваться, на основе итоговых исследований, проектирования и других факторов.

Таблица 71: Меры по смягчению воздействий и управлению биоразнообразием (Участок 1 и Участок 2, если не указано иное)

Этап Проекта	Меры по смягчению воздействий и управлению
<p>Проектирование (необходимо включить в спецификацию Запроса на получение тендерной заявки подрядчика)</p>	<p>Спецификация проекта ВЛЭП в контракте должна включать требование применить следующие меры для утверждения окончательного проекта квалифицированным экологом проекта от имени "НЭСУ".</p> <ul style="list-style-type: none"> - Установка птицевоздушных устройств на воздушных или статических линиях ВЛЭП, согласно ПМП, на сегментах линий с высоким риском <ul style="list-style-type: none"> o весь Участок 2 (40.687271° 64.625539° до 40.620080° 64.705109°) o самые западные 5 км Участка 1 (41.097761° 61.969967° to 41.098389° 62.029836°) o восточная часть 33% Участка 1 (41.008969° 62.943141° до 40.870647° 63.386358°) - Конструкции опор, безопасных для хищных птиц, по всей ВЛЭП <ul style="list-style-type: none"> o Подвешивание электрифицированных кабелей под, а не над опорными конструкциями o ≥2 м изоляторов в каждой точке крепления линии электропередачи к опорной конструкции o обеспечение расстояния между электрифицированными кабелями в ≥2 м o Подвешивание соединительных кабелей под изоляторами/опорными конструкциями - Микроразмещение опор и подъездной дороги, обходящие стороной такыры насколько это возможно в пределах потенциального ареала обитания гладкого геккончика - Микроразмещение опор и подъездной дороги, обходящее стороной <i>Tulipa lehmanniana</i> (Участок 2) и <i>Acanthophyllum cyrtostegium</i> (Участок 1), насколько это возможно - Отсутствие подъездной дороги вдоль всего сервитута. Использование существующей дороги, где это возможно, для обеспечения доступа к фронтам работ по опорам
<p>Характеристики Проекта (необходимо включить в Экологический и социальный график контракта ПЗС)</p>	<p>Подготовка Плана управления биоразнообразием с изложением ключевых требований данного ОЭСВ, включая:</p> <ul style="list-style-type: none"> - Восстановление/реабилитация растительности за пределами проектной территории для компенсации всех постоянных потерь среды обитания, вызванных Проектом, с учетом того, что некоторые виды, определены как ПОБ, и следовательно, подпадающие под стандарт «отсутствие чистых потерь» по

	<p>мерам по смягчению последствий в соответствии с ТР6 ЕБРР, Такие виды встречаются на всей территории Проекта, например, джейран и среднеазиатская черепаха¹³¹ Текущая оценка постоянной потери среды обитания составляет 6850 м2 и 11 400 м2 (см. также ПЭСУ)</p> <ul style="list-style-type: none"> - Ограничение строительных работ в апреле и мае - ключевого периода размножения Джейрана¹³² - Ограничение строительных работ в апреле и мае, в период гнездования дрофы-красотки (применимо к восточной трети Участка 1 соответствуют ограничениям, указанным выше для джейрана). - Исследование чувствительных растений перед началом строительства (<i>Acanthophyllum cyrtostegium</i>, <i>Tulipa lehmanniana</i>), включая сбор семян растений на этапе строительства и программу пересадки¹³³ - Установление временного ограждения вокруг такыров в зоне прямого воздействия Проекта, чтобы люди, тяжелая техника, оборудования или любые транспортные средства не могли въехать в / нарушить естественную среду такыров. Данная мера направлена для защиты гладкого геккончика в пределах территории строительства и в непосредственной близости от нее (22 км отрезок в восточной части Участка 1) - Для гладкого геккончика <ul style="list-style-type: none"> o разработка Процедуры предстроительного мониторинга и переселения, включающую исследование популяции вида, непосредственно перед строительством и перед переселением в ближайшие среды обитания o создание на период строительства закрытых зон, хотя бы временных, куда не должны быть допущены люди, транспорт, или скот. Зоны, которые можно использовать для выпуска гладких геккончиков после процесса переселения, а также во время земляных работ, в случае их обнаружения o долгосрочный мониторинг популяции после строительства - Подготовка Плана действий по сохранению биоразнообразия (ПДСБ, охватывающий все меры по смягчению воздействий на гладкого геккончика), включая полное описание плана восстановления ареала обитания гладкого геккончика за пределами площадки, с целью достижения "чистого прироста" в отношении гладкого геккончика (только Участок 1) - Проведение исследования наземных животных и их сохранение/переселение непосредственно перед строительством, включая этап строительства (часть процедуры предстроительного мониторинга и переселения)
--	--

131 Ожидается, что путь к эффекту «отсутствия чистых потерь» может быть достигнут за счет восстановления и реабилитации неподвижных песков, связанных в непосредственной близости от обоих участков.

132 Ограничение может быть уточнено после летних исследований по млекопитающим (запланированы на 2022 г.), которые будут использованы для обновления ОЭСВ с целью подтверждения присутствия или отсутствия этого вида. В настоящее время предполагается консервативный подход и применяется ограничение.

133 Весенне-летнее исследование флоры (запланировано на 2022 г.) будет использовано для обновления ОЭСВ и внесения дополнительной ясности в отношении распространения данных видов в сервитуте

	<ul style="list-style-type: none"> - Найм специалиста по мониторингу биоразнообразия, который будет присутствовать на проектной территории во время земляных работ, с тем, чтобы обеспечить соблюдение мер по смягчению воздействий на этапе строительства, а также чтобы проводить ежедневные проверки рабочих площадок, и при необходимости спасать животных из открытых траншей
<p>ПМП</p>	<ul style="list-style-type: none"> - Минимизация нарушения почвы / растительности во время строительства и, при необходимости, использование устойчивых методов обработки почвы / растительности, как описано в разделе 7.7.3. - Использование только обозначенных зон для складирования и доступа (строительство и эксплуатация) - Минимизация использования траншей или других котлованов с крутыми стенами - Скорейшая засыпка открытых котлованов после окончания строительных работ - Скорейшее восстановление временно нарушенных зон после завершения строительных работ, чтобы свести к минимуму риск смещения песков (раздел 7.7.3). - Обучение/повышение осведомленности работников/подрядчиков, надзор за воздействием на животных и защитой видов - Запрет браконьерства и взаимодействия с фауной и флорой в кодексе поведения работников - Установление, размещение и соблюдение ограничений скорости движения транспортных средств и других мер по управлению дорожным движением (см. раздел 7.9). - Принятие мер по надлежащему ведению бытового хозяйства для обработки материалов и утилизации отходов - Подготовка плана управления выводом из эксплуатации (включая управление воздействием на биоразнообразие) до этапа вывода из эксплуатации.
<p>Улучшения</p>	<ul style="list-style-type: none"> - Восстановление ареала обитания гладкого геккончика за пределами проектной территории (входит в цели ПДСБ для достижения эффекта «чистого прироста» в отношении гладкого геккончика)
<p>Мониторинг</p>	<ul style="list-style-type: none"> - Мониторинг эффективности сезонов восстановления ареала обитания гладкого геккончика за пределами проектной территории на основе критериев «чистого прироста» - Мониторинг эффективности восстановления/реабилитации растительности за пределами проектной территории для компенсации постоянной утраты среды обитания в соответствии с критериями «отсутствия чистых потерь» - Мониторинг гибели птиц в результате столкновений и поражений электрическим током по всей линии в течение первых трех лет реализации Проекта с применением конкретных полевых и аналитических методов для исправления известных погрешностей в данных поиска туш, включающие уровень эффективности поисковых систем (обнаруживаемость), удаление туш (поедание)

	падальщиками), а также погрешность, связанная с тем, что птицы раненные от поражения электрическим током, могут отлететь от линии электропередачи и их туши могут быть не обнаружены в пределах проектной территории.
--	---

7.10.4 Остаточная значимость

В Таблица 72 показана остаточная значимость, оцененная для каждого предполагаемого неблагоприятного воздействия на биоразнообразие от Проекта. Набор отдельных воздействий – это все различные типы воздействий, описанные ранее, отдельно для различных объектов воздействия от этого воздействия, сгруппированных по уровню чувствительности. Величина воздействия и остаточная значимость рассматриваются в контексте после смягчения воздействий (остаточный), при условии применения мер по смягчению воздействий, описанных в предыдущем разделе. Чувствительность объекта воздействия, величина воздействия и остаточная значимость оцениваются в соответствии с методологической рубрикой оценки воздействия, приведенной в разделе 5.3.

Таблица 72: Остаточная значимость по биоразнообразию

Неблагоприятное воздействие	Чувствительность	Величина (после применения мер по смягчению воздействий)	Остаточная значимость (после применения мер по смягчению воздействий)
Строительство/вывод из эксплуатации)			
Потеря/деградация ареала обитания – пустынная растительности	Низкая	Низкая	Нейтральная
Потеря/деградация ареала обитания – ПОБ (<i>Acanthophyllum cyrtostegium</i> и <i>Tulipa lehmanniana</i>)	Средняя	Низкая	Слабая
Потеря/деградация ареала обитания – гладкий геккончик	Высокая	Низкая	Умеренная
Потеря/деградация ареала обитания – другие чувствительные рептилии	Средняя	Низкая	Слабая
Потеря/деградация ареала обитания – дрофа-красотка	Средняя	Низкая	Слабая
Интродукция инвазивных видов	Низкая	Низкая	Нейтральная
Беспокойство/Перемещение – дрофа-красотка	Средняя	Низкая	Слабая
Беспокойство/перемещение – гладкий геккончик и туркменский каракал	Высокая	Низкая	Умеренная
Беспокойство/перемещение – другие чувствительные рептилии и млекопитающие	Средняя	Низкая	Слабая
Ранения/гибель – гладкий геккончик и туркменский каракал	Высокая	Низкая	Умеренная
Ранения/гибель – другие чувствительные рептилии и млекопитающие	Средняя	Низкая	Слабая
Эксплуатация			
Поражение электрическим током – стервятник, степной орел, балобан	Высокая	Низкая	Умеренная

Неблагоприятное воздействие	Чувствительность	Величина (после применения мер по смягчению воздействий)	Остаточная значимость (после применения мер по смягчению воздействий)
Поражение электрическим током – другие орлы <i>Aquila</i> и другие чувствительные хищники	Средняя	Низкая	Слабая
Поражение электрическим током – другие перелетные птицы	Низкая	Низкая	Нейтральная
Столкновение с линиями электропередач – кречетка	Высокая	Низкая	Умеренная
Столкновение с линиями электропередач – чувствительные водоплавающие птицы и дрофа-красотка	Средняя	Низкая	Слабая
Столкновение с линиями электропередач – другие перелетные птицы	Низкая	Низкая	Нейтральная
Беспокойство/перемещение (все виды)	Низкая	Низкая	Нейтральная
Ранения или гибель наземных (нелетающих) животных	Низкая	Низкая	Нейтральная

5.11.1 Ограничения и неопределенность данных

Надежность и точность выводов по оценке критически важного ареала обитания/приоритетного объекта биоразнообразия и по оценке воздействия на биоразнообразие, приведенных в этом разделе, ограничены неоднородностью существующих научных знаний о распределении чувствительных видов, экологии и восприимчивости к воздействиям линий электропередач в Узбекистане. Кроме того, из-за сезонности и/или активности многих чувствительных видов на территории Проекта, в исследованиях исходных условий содержатся ключевые пробелы по сезонности некоторых видов, особенно тех, кто активен и/или встречается в районе Проекта только в теплые месяцы. Чтобы учесть такие пробелы, во всех случаях использовались вторичные источники информации, в других случаях делались консервативные предположения на основе картирования ареалов обитаний в межсезонье (например, гладкого геккончика). Весной и летом 2022 года будут проведены дополнительные исследования, чтобы подтвердить предположения, сделанные в этом ОЭСВ. Необходимы дополнительные первичные данные для заполнения нехватки данных по сезонности, и эти данные, при необходимости будут впоследствии использованы для обновления ОЭСВ.

7.11 Рабочая сила и закупки

7.11.1 Потенциальные воздействия

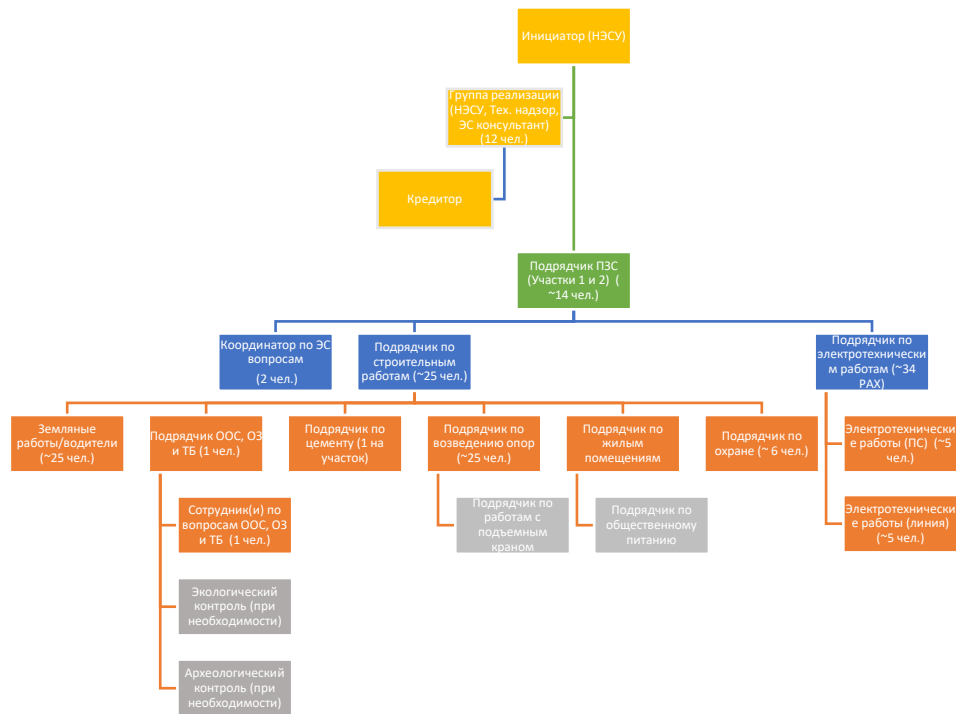
Воздействие на рабочую силу может ощущаться работниками, занятыми в проекте, и членами общины, которые считаются "местными" (в данном случае предполагается, что это означает расстояние до 15 км от площадки проекта, однако это должно быть определено дополнительно Главным подрядчиком). Потенциальные воздействия на рабочую силу в период строительства, эксплуатации и вывода из эксплуатации:

- Создание рабочих мест и увеличение местных расходов в местной экономике (положительное)
- Плохие условия труда влияют на благополучие работников (включая принудительный и детский труд)
- Гендерное насилие и домогательства (ГНД) на рабочем месте, влияющие на благополучие работников

7.11.1.1 Этап строительства

Положительные воздействия Общая численность рабочей силы на этапе строительства вероятнее всего не превысит 200 человек. Численность рабочей силы, вероятно, будет состоять примерно из 40 неквалифицированных местных рабочих и водителей, а также 30 квалифицированных специалистов, которых можно найти в регионе Проекта. Остальная часть трудовых ресурсов будет состоять из квалифицированных специалистов, нанятых из-за пределов региона Проекта (70 работников), менеджеров и контролеров, включая специалистов по охране труда и специалистов по связям с общественностью (30 работников). Состав рабочей силы состоит в основном из квалифицированных специалистов по строительству ВЛЭП и более подробно описан в разделе 2.7.5. Учитывая тот факт, что проектная территория расположена в сельской местности, маловероятно, что в местных поселках удастся найти работников, имеющих опыт в строительстве ВЛЭП. Следовательно, большинство работников строительства скорее всего, будут привлечены из-за пределов региона через генерального подрядчика(ов). Общая схема работ показана ниже.

Рис. 117: Общая схема работ



Существует возможность для создания небольшого количества неквалифицированных или полуквалифицированных временных рабочих мест на этапе строительства для работ по расчистке грунта в пределах сервитута, строительства фундаментов, работы водителей и охраны. Такие виды работ может выполняться местными жителями. Также, существует вероятность, что Проект может заключить некоторые из своих контрактов на закупку с местными общинами (например, продукты питания или сырье).

Хотя местные строительные рабочие места и местные контракты на закупки будут временными, они окажут положительное воздействие на местные общины и будут способствовать к предоставлению средств к существованию. Кроме того, местные работники и работники по контракту, имеющие заработок, который они могут потратить на местные товары и услуги, принесут значительные социально-экономические выгоды для местных общин. Навыки и опыт, приобретенные благодаря этому небольшой временной работе, создадут будущие перспективы трудоустройства работников. В местных общинах проживает большое число безработных, которые могут получить выгоды от трудоустройства.

Отрицательные воздействия

Узбекистан ратифицировал восемь основных конвенций МОТ и имеет меры защиты для наемных работников (например, нанятых НЭСУ или генеральным подрядчиком). Таким образом, наемные работники менее подвержены риску, чем работники, работающие по краткосрочному контракту.

Охранники и поденщики часто являются одними из наиболее уязвимых работников на рабочем месте, поскольку они могут не иметь такого же доступа к обучению или представительству и могут чувствовать необходимость работать сверхурочно без достаточной компенсации. Местные работники и международные рабочие-мигранты могут быть плохо образованы или не знать своих прав на рабочем месте. Это может повлиять на благополучие работников или их способность добиваться удовлетворения жалоб, если это необходимо.

Все строительные работники, и, в частности, местные рабочие и мигранты, могут быть уязвимы для проектов, не обеспечивающих надлежащих условий труда. Примерами подобных ненадлежащих условий являются следующие:

- Недостаточное количество средств индивидуальной защиты (СИЗ);
- Непредоставление контракта или другой соответствующей документации, разъясняющей права работников;
- Удержание личных документов или паспортов;
- Отсутствие оплаты или недостаточная оплата (часто связанная со сверхурочной или ночной работой);
- Чрезмерное количество рабочих часов и/или отсутствие перерывов и периодов отдыха;
- Ненадлежащие жилищные условия.

Рабочие-мигранты, в том числе квалифицированная рабочая сила, необходимая для Проекта, скорее всего, должны быть размещены на проектной территории или рядом с ней. В рамках аналогичного проекта в этом регионе работники были размещены во временных жилищных помещениях на территории Сарымайской подстанции. С большой вероятностью, в данном Проекте будут приняты те же действия. Однако существует риск того, что жилье, предоставленное работникам, не будет иметь надлежащих жилищных условий (например, антисанитария, отсутствие элементарных удобств, слишком маленькое помещение для большого количества проживающих).

Учитывая небольшое количество работников, необходимых для строительства Проекта, вероятнее всего частные агентства занятости не будут привлекаться для осуществления поиска трудовых ресурсов. В случае привлечения частных агентств занятости, существует риск того, что работники будут вынуждены платить за услуги по трудоустройству. Соответственно, это уменьшит выгоду, получаемую работником от трудоустройства, тем самым поставив его в уязвимое положение.

В Узбекистане имеются данные о принудительном и детском труде (особенно в хлопчатобумажной промышленности, существуют отдельные случаи принудительного труда на строительных работах в рамках традиционной системы «хашар» – более подробно в разделе 4.5.6 социально-экономические исходные условия). Однако, страна ратифицировала конвенции МОТ о принудительном труде, минимальном возрасте и наихудших формах детского труда. Число случаев принудительного и детского труда значительно сократилось за последние годы. В проектах такого типа, где найм работников осуществляется через государственные или международные компании (а не посредством организаций на общественном уровне, которые могут злоупотреблять системой хашар), высокий риск случаев принудительного и детского труда отсутствует. Более того, Проект также подразумевает привлечение высококвалифицированной рабочей силы, которую нельзя будет привлечь из местных сообществ посредством принуждения к труду.

Работники также подвергаются минимальному риску нарушений прав человека и притеснениям. Отсутствуют основания, указывающие на то, что Проект может повлиять на гендерное насилие и домогательства (ГНД), или что Проект реализуется в местностях, где распространено ГНД. Однако, во время строительства генеральному подрядчику необходимо будет удостовериться в этом.

Работники в цепочке поставок Проекта могут находиться в условиях труда, отличных от условий на территории Проекта. Работники цепочки поставок могут находиться в Узбекистане или в других странах, и они могут быть более уязвимы для небезопасных рабочих площадок, и не быть под прямым контролем персонала Проекта, может быть использован принудительный и детский труд.

Воздействие на охрану труда и технику безопасности обсуждается ниже в разделе 7.12 Охрана труда и техника безопасности.

7.11.1.2 Этап эксплуатации

Ожидается, что на этапе эксплуатации не будет много возможностей для трудоустройства. Ожидается, что общая численность персонала не превысит 25 человек. Большинство из этих рабочих мест будут заняты квалифицированными сотрудниками, нанятыми непосредственно через "НЭСУ" или их подрядчиков по ЭИТО, и лишь небольшое число рабочих мест может быть предложено людям, проживающим в Зоне косвенного воздействия и в местных общинах. Существует незначительный риск, что работникам эксплуатации не будут предоставлены надлежащие условия труда (как правило, это те же риски, что были перечислены для этапа строительства, но в разной степени).

7.11.1.3 Этап вывода из эксплуатации

Требования к рабочей силе на этапе вывода из эксплуатации будут аналогичны требованиям на этапе строительства.

7.11.1.4 Совокупное воздействие

Прямые экономические возможности от энергетических проектов проявляются в большей степени на этапе строительства, когда требуется большое количество рабочих по сравнению с этапом эксплуатации. Есть на одной территории выполняются несколько проектов, то есть возможность внести некоторый вклад в базу навыков.

7.11.2 Чувствительность объекта воздействия

В зону прямого воздействия на рабочую силу, определенная для запланированных работ, входит зона присутствия Проекта, включая места расположения фундамента опор, сервитут для ВЛЭП, подстанция, вахтовый поселок и все временные рабочие зоны. Зоной косвенного воздействия можно считать населенные пункты на расстоянии до 15 км от площадки проекта. Большинство местных работников будут приезжать именно отсюда. Сводная информация о чувствительных объектах воздействия в ЗВ приведена в Таблица 73.

Таблица 73: Объекты, чувствительные к воздействию на рабочую силу

Участок 1	Чувствительность	Участок 2	Чувствительность
Рабочие (наемные) "НЭСУ" (строительство и эксплуатация)	Низкая	Рабочие "НЭСУ" (строительство и эксплуатация)	Низкая
Работники по контракту (строительство)	Средняя	Работники подрядчика (строительство)	Средняя
Члены местных общин (возможность для трудоустройства или закупок) (строительство или эксплуатация)	Высокая	Члены местных общин (возможность для трудоустройства или закупок)	Высокая
Работники цепочки поставок (строительство)	Высокая	Работники цепочки поставок (строительство)	Высокая

7.11.3 Меры по смягчению воздействий и управлению

В Таблица 74 описываются ПМП и оправданные и экономически эффективные меры по предотвращению или минимизации воздействия на рабочую силу.

Таблица 74: Смягчение воздействий и управление рабочей силой (Участок 1 и Участок 2)

Этап Проекта	Меры по смягчению воздействий и управлению
Проектирование / Контракты	<ul style="list-style-type: none"> - Ведущий подрядчик и субподрядчики 2-го уровня должны показать действующую кадровую политику, соответствующую основным конвенциям МОТ, а также законодательству Узбекистана в контрактах с подрядчиками - Определение организационных требований к этапам строительства и эксплуатации для разработчика и подрядчика(ов), включая количество специалистов по экологическим и социальным вопросам и их квалификацию. - СЭСУ подрядчика и СЭСУ для строительства, подготовленные и принятые "НЭСУ" или генеральным Подрядчиком - Проведение комплексной экспертизы цепочки поставок / получение независимых отчетов о комплексной экспертизе цепочки поставок для проверки достоверности данных потенциальных поставщиков о случаях принудительного труда, детского труда или нарушений в области охраны труда и техники безопасности.
Специфика Проекта	<ul style="list-style-type: none"> - Определение поселков, которые будут считаться «местными» для целей местного найма (предлагаемые села на расстоянии до 15 км от площадки проекта). - Обсуждение с хокимиятами и местными общинами имеющихся контрактов на трудоустройство и закупки, чтобы соответствовать ожиданиям (поскольку свободных рабочих мест будет немного). - По возможности, приоритет в трудоустройстве членов общин - по возможности, приоритет закупок товаров у местных общин. - Согласно требованиям Министерства занятости и трудовых отношений, Проект должен соответствовать следующим требованиям: <ul style="list-style-type: none"> o Образец Устава, зарегистрированный Министерства Юстиции Республики Узбекистан под № 272 от 14.08.96. Согласно приказу Министерства Юстиции Республики Узбекистан от 7 января 2000 года. o Зарегистрирован под № 870 "О разработке рекомендаций по правилам трудовых отношений". o Зарегистрировано Министерством Юстиции Республики Узбекистан под № 273 от 14 августа 1996 года. o Постановление Кабинета Министров Республики Узбекистан от 11 ноября 2020 года "Техническая эксплуатация бытовых электроприборов" правила и безопасность при эксплуатации бытовых электроприборов, Постановление № 712 "Об утверждении Технических регламентов".
Передовая международная практика	<ul style="list-style-type: none"> - Подготовка кадровой политики для Проекта, которая соответствует требованиям ЕБРР и МОТ и особо запрещает использование детского и принудительного труда и поощряет недискриминацию. - Требование всем подрядчикам представить свою собственную кадровую политику на рассмотрение, для соблюдения кадровой политики Проекта. - Подготовка политики по приоритетному найму местных жителей - Минимизация найма поденщиков - Требование всем работникам подписать "кодекс поведения – работники" - Все подрядчики и их субподрядчики должны соблюдать "план управления трудовыми ресурсами", в котором излагаются требования к подрядчикам, включая дисциплинарные меры; - Предоставление жилья работникам в соответствии с Рекомендациями ЕБРР и МФК по размещению работников - Подготовка плана размещения - Разработка плана обучения всех работников, включая вводный инструктаж и регулярное повышение квалификации

	<ul style="list-style-type: none"> - Подготовка механизма рассмотрения жалоб работников, который включает в себя соответствующий уровень управления и оперативно решает проблемы, используя понятный и прозрачный процесс, который обеспечивает своевременную обратную связь, которая не повлечет за собой наказания. Механизм позволит подавать анонимные жалобы и не будет препятствовать доступу к другим средствам судебной защиты (он также должен включать требования в отношении жалоб на гендерное насилие). - Распространение и обучение работников механизму рассмотрения жалоб - Проведение комплексной экспертизы цепочки поставок 1-го уровня / получение независимых отчетов о комплексной экспертизе цепочки поставок для проверки достоверности данных потенциальных поставщиков о случаях принудительного труда, детского труда или нарушений в области охраны труда и техники безопасности - Осуществление мониторинга частных агентств занятости (если они привлекаются) в отношении платы за услуги по трудоустройству и обеспечение покрытия данного вида платы работодателем, а не потенциальными кандидатами на работу.
Улучшения	<ul style="list-style-type: none"> - Подготовка плана по найму местных жителей для поощрения трудоустройства работников из сел в радиусе 15 км от проекта
Мониторинг	<ul style="list-style-type: none"> - Сообщение о численности местных работников с указанием численности рабочей силы с разбивкой по полу в отчетах о мониторинге строительства и эксплуатации. - Проведение проверок условий труда во время строительства (ежемесячно) и эксплуатации (ежегодно) для выявления любых проблем с оплатой, предоставлением средств индивидуальной защиты и/или любых других проблем, относящихся к человеческим ресурсам. При этом особый фокус должен быть на уязвимых работниках - Проведение проверки вахтового поселка для работников, чтобы убедиться, что он соответствует требуемым стандартам. - Отслеживание воздействия проекта на ГНД.

7.11.4 Остаточная значимость

Ожидается, что после применения мер по смягчению воздействий, изложенных в Таблица 74, величина воздействия на рабочую силу снизятся. Сводная информация об итоговой величине воздействия и остаточной значимости после применения мер по смягчению воздействий приведена в Таблица 75. Согласно оценке, воздействие на рабочую силу будет незначительной.

Таблица 75: Остаточная значимость по рабочей силе

Воздействие	Чувствительность	Масштаб	Остаточная значимость (после применения мер по смягчению воздействий)
Создание рабочих мест для местных жителей и расходы	Средняя	Средняя	Умеренная (положительная)
Местные закупки	Средняя	Средняя	Умеренная (положительная)
Условия труда и благополучие - работники "НЭСУ"	Низкая	Низкая	Нейтральная
Условия труда и благополучие квалифицированных контрактных работников	Средняя	Низкая	Слабая
Условия труда и благополучие - местные работники	Высокая	Низкая	Умеренная

Условия труда и благополучие - местные работники	Высокая	Низкая	Умеренная
--	---------	--------	-----------

7.11.5 Ограничения и неопределенность данных

Не определено

7.12 Охрана труда и техника безопасности

7.12.1 Потенциальные воздействия

В охрану труда и технику безопасности (ОТ и ТБ) в отношении опасностей во время строительства, эксплуатации и вывода из эксплуатации ВЛЭП, входит целый ряд физических, химических, биологических и радиологических опасностей.

7.12.1.1 Этап строительства

Для обоих участков, риски по ОТ и ТБ, связанные со строительством, включают следующее: ¹³⁴

- Пожар
- Поражение электрическим током
- Индуцированное напряжение на рабочем месте
- Подъемные операции
- Работа на высоте
- Воздействие химических веществ и опасных материалов
- Общие риски на строительной площадке, включая воздействие физических опасностей при использовании тяжелого оборудования и кранов; опасность спотыкания и падения; воздействие пыли и шума; падающие предметы; работа в замкнутых пространствах; воздействие опасных материалов; и опасность поражения электрическим током при использовании инструментов и оборудования
- Чрезвычайные и нештатные ситуации

Риски по ОТ и ТБ, относящиеся к Проекту /местоположению, для работников включают следующее:

- Риск сопряжения устройств на подстанции для завершения конечных работ Проекта
- Работа в отдаленных районах
- Экстремальные температуры (рассмотрено в разделе 7.5.1)
- Пыльные бури и другие климатические явления (рассмотрено в разделе 7.5.1)
- Дорожное движение (рассмотрено в разделе 7.9).
- Загрязненные почвы (рассмотрено в разделе 7.7.1)
- ЭМП (рассмотрено в разделе 7.8.1).
- Работа в районах, где водятся дикие животные, пасущиеся животные

Большинство работников будут квалифицированными работниками, обладающих опытом работы в аналогичных проектах. Однако риски в области охраны труда и техники безопасности (ОТ и ТБ) сохраняются, особенно в связи с работой на высоте, работой с электричеством и работой в условиях пустыни (жара и пыль). Территория Проекта является отдаленной, и близлежащие села малы и оснащены недостаточно, чтобы справиться с крупными авариями или инцидентами. В случае, если на проектной территории произойдет несчастный случай, пострадавшему, потребуется проделать долгую дорогу для получения медицинской помощи. Связь по маршруту ВЛЭП также плохая.

Квалифицированные работники с меньшей вероятностью окажут воздействие на ОТ и ТБ, поскольку они уже знают о рисках, связанных с проектами ВЛЭП. Однако местные

¹³⁴ Руководящие принципы МФК по ООС, ОЗ и ТБ для требований к охране труда в секторе передачи и распределения электроэнергии.

работники, возможно, ранее не работали на строительной площадке и будут подвержены более высокому риску несчастного случая или происшествия.

В вахтовых поселках для размещения строительных рабочих может возникнуть риск заболевания работников. Подрядчикам требуется подготовить План размещения работников, в котором будут указаны: спальные зоны, санитарные и туалетные помещения, столовая, помещения для приготовления пищи и прачечной, стандарты питания и безопасности пищевых продуктов, медицинские учреждения, а также места отдыха, социальные и телекоммуникационные объекты. В плане размещения нужно учесть наличие менеджера, ответственного за гигиену и безопасность проживания. С работников не будет взиматься плата за проживание и сопутствующие услуги.

Узбекистан подвержен стихийным бедствиям, включая засухи, наводнения и землетрясения. Потенциальные чрезвычайные ситуации могут возникнуть в результате следующих действий:

- Пыльные бури
- Сильная жара
- Удары молнии

7.12.1.2 Этап эксплуатации

На этапе эксплуатации, работники будут выполнять работы по эксплуатации и техническому обслуживанию вдоль ВЛЭП и на подстанциях в соответствии с политикой, планами и процедурами по управлению охраной здоровья и безопасностью АО "НЭСУ". То, насколько процедуры АО «НЭСУ» по управлению охраной здоровья и безопасностью соответствуют передовой международной практике (ПМП) является не изученным до конца, следовательно, на сегодняшний день величина воздействия неизвестна.

7.12.1.3 Этап вывода из эксплуатации

Воздействия на этапе вывода из эксплуатации будет аналогичным рискам и воздействиям на этапе строительства.

7.12.1.4 Совокупное воздействие

7.12.2 Чувствительность объекта воздействия

Сводная информация о чувствительности работников приведена в Таблица 76.

Таблица 76: Чувствительность работника в отношении охраны здоровья и безопасности

Участок 1	Чувствительность	Участок 2	Чувствительность
Строительные работники (все)	Средняя	Строительные работники	Средняя
АО "НЭСУ" (эксплуатация)	Средняя	АО "НЭСУ" (эксплуатация)	Средняя

7.12.3 Меры по смягчению воздействий и управлению

В Таблица 77 описываются ПМП и оправданные и экономически эффективные меры по предотвращению или минимизации воздействия на общины.

Таблица 77: Смягчение воздействий и управление охраной здоровья и безопасностью работников (Участок 1 и Участок 2)

Этап Проекта	Меры по смягчению воздействий и управлению
Проектирование / Контракт	<ul style="list-style-type: none"> - Включение инженерного контроля ПМП в конструкцию Проекта (разрешения, нагрузки) - Включение мер по снижению риска воздействия этих опасностей на Проект в соответствии с национальными кодексами и нормами и международными стандартными спецификациями - Требование, чтобы генеральный подрядчик был сертифицирован по стандарту ISO45001 (или эквивалентному) - Требование к генеральному подрядчику о предоставлении надлежащих услуг связи (сотовой, спутниковой) с покрытием вдоль всей ВЛЭП во время строительства - Установление знаков безопасности на всех мачтах в соответствии со спецификациями ПМП по электричеству и правилами ПМП - Все башни должны иметь функции безопасности для предотвращения лазания или других помех
Специфика Проекта	<ul style="list-style-type: none"> - Разработка комплексного плана управления техникой безопасности и ОТ и ТБ для строительства (ВЛЭП) и отдельные планы для всех конечных работ - Разработка комплексного плана управления техникой безопасности и ОТ и ТБ для этапа вывода из эксплуатации - Подрядчик наймет менеджера и сотрудников ОТ и ТБ (1 сотрудник на 50 строителей) - Разработка и внедрение стратегии и соответствующего плана в соответствии с ПМП - Рассмотрение Системы управления техникой безопасности "НЭСУ", чтобы выявить несоответствия с ПМП (например, ISO45001) для внедрения до Даты коммерческой эксплуатации. - Проведение оценки рисков, специфичных Проекту с определением физических, химических, биологических и других опасностей и определением приоритетов в устранении опасностей, контроля опасностей и минимизации опасностей - Разработка Плана аварийной готовности и реагирования (EPRP) Проекта (включающий протоколы управления климатическими рисками, рисками загрязнения, дорожными рисками и т.д.). - Разработка процедуры медицинской эвакуации, позволяющую раненым работникам получить доступ к соответствующим средствам экстренной помощи - В обеспечение медицинской готовности входит фельдшер, средства первой медицинской помощи и лица, обученные правилам оказания первой помощи - Обеспечение запасов провизии и укрытий для работников на всех фронтах работ - "НЭСУ" необходимо нанять / назначить сотрудника ООС, ОЗ и ТБ для надзора за исполнением экологических и социальных обязанностями на площадке (сотрудник может базироваться в другом месте)
Передовая международная практика	<ul style="list-style-type: none"> - Работники должны получать соответствующие Средства индивидуальной защиты (СИЗ) - Работники должны пройти соответствующую подготовку до начала работы и проходить ее на постоянной основе в ходе рабочих совещаний, основанных на учебных планах - Имитационные учения (на основе сценариев в EPRP) - Обеспечение средств первой медицинской помощи на всех фронтах работ - Установление процедуры информирования об авариях и происшествиях
Улучшения	<ul style="list-style-type: none"> - Не определено
Мониторинг	<ul style="list-style-type: none"> - Ежедневные проверки ОТ и ТБ квалифицированным персоналом

В отношении общих мер по устранению этих опасностей можно обратиться к Общим руководящим принципам ГВБ по ООС, ОЗ и ТБ.

7.13 Население, Здоровье, Безопасность и Защита

7.13.1 Потенциальные воздействия

Проектные работы, потенциально способные оказать воздействие на Население, Здоровье, Безопасность и Защита (НЗБЗ), включают следующее:

- Проектные работы, представляющие опасность для местных общин
- Временный приток рабочей силы создаст нагрузку на местные службы
- Плохое поведение работников оказывает воздействие на местные общины и, в частности, на уязвимые группы, например, женщин
- Плохая охрана труда и техника безопасности на рабочем месте, влияющая на благополучие работников
- Конфликт между членами общин и сотрудниками службы охраны может оказать воздействие на одну или обе стороны.
- Дорожное движение и перевозка работников Проекта и компонентов проекта могут оказать воздействие на людей, живущих вдоль дорог.

7.13.1.1 Этап строительства

Расстояние от ближайших населенных пунктов до Проекта и сельский характер местности означает, что возникновение серьезных проблем с участием жителей поселков маловероятно в Зоне прямого воздействия обоих Участков. Однако местные пастухи используют сервитут Проекта, поэтому существует вероятность, что работы по расчистке проектной территории, строительство дорог, увеличение движения транспортных средств могут представлять опасность для пастухов или их скота на строительной площадке Проекта и вокруг нее. Уязвимость жителей поселков может быть повышенной из-за низкого уровня грамотности и образования в этой местности.

Временный приток рабочей силы (либо для работы, либо в надежде получить работу) может привести к нагрузке на местную инфраструктуру: больницы, рынки и школы. Больницы, в частности, недостаточно хорошо оборудованы, например, для устранения происшествий, которые могут произойти во время строительства и эксплуатации ВЛЭП. Это также может привести к конфликту между работниками жителями поселков или повысить риск заражения инфекционными заболеваниями, особенно COVID-19. Местоположение жилых помещений для работников в настоящее время неизвестно. Если жилые помещения будут расположены в одном из близлежащих поселков, то вероятность конфликта между работниками и жителями поселка возрастет. Зачастую, охранники являются первой точкой соприкосновения между членами общин и Проектом, поэтому они наиболее подвержены конфликтам или преследованиям.

Работы сотрудников в непосредственной близости от местных поселков создает возможность увеличения случаев ГНД между работниками и жителями поселков. Однако, это считается маловероятным, учитывая расстояние от Проекта до ближайших поселков.

В случае Участка 1, участники дорожного движения между Сарымаем и Узункудуком (включая работников муниципальной водонасосной станции) могут подвергнуться рискам безопасности вследствие увеличения дорожного движения и других проблем безопасности или неудобствам от строительства (таких как пыль и шум - обсуждается в разделах 7.2 и 7.3). Также, риску транспортных воздействий могут подвергнуться другие общины, проживающие вдоль маршрута транспортировки (для Участка 1 и Участка 2). Вероятно, работников, придется перевозить на большие расстояния, чтобы доставить их до мест реализации Проекта, что создает риски для здоровья и безопасности, поскольку дорога вдоль трассы Проекта неровная и имеет одну полосу движения. Кроме того, поездки на большие расстояния могут вызвать усталость у водителей (особенно в сложных условиях) (см. также раздел 7.9).

В местных общинах будут некоторые группы, которые будут более уязвимы к рискам, чем другие, или у них могут возникнуть трудности с получением выгод от Проекта. К ним относятся женщины, инвалиды, пожилые люди, неграмотные и молодежь.

7.13.1.2 Этап эксплуатации

На этапе эксплуатации не будет каких-либо работ, которые конкретно повлияют на жителей поселков, если только они не будут пытаться получить доступ к инфраструктуре Проекта. Это маловероятно, поскольку, в целом, жители поселков знакомы с ВЛЭП.

Охрана труда и техника безопасности во время эксплуатации в первую очередь будут относиться к работе на высоте, работе с электричеством и работе в условиях пустыни. Как и на этапе строительства, потребуется много времени, чтобы получить медицинскую помощь если произойдет несчастный случай.

7.13.1.3 Этап вывода из эксплуатации

Требования к НЗБЗ на этапе вывода из эксплуатации будут аналогичны требованиям на этапе строительства.

7.13.1.4 Совокупное воздействие

В настоящее время ведутся работы по техобслуживанию существующих водопроводов и установке нового водопровода параллельно с Участком 1. Точный график завершения этих работ неизвестен, однако, если в случае продолжения работ в то время, когда начнутся строительные работы на Участке 1, то может возникнуть совокупный риск НЗБЗ.

Строительные работы на ветроэлектростанции Джанкельды также могут пересекаться с работами на Участке 1, следовательно, могут возникнуть совокупные воздействия, связанные с увеличением численности рабочей силы, или неудобства от строительной деятельности.

Строительные работы на Участке 2 могут пересекаться с другими запланированными работами по ВЛЭП в этой местности (раздел 2.8).

7.13.2 Чувствительность объекта воздействия

В Зону прямого воздействия на население, здоровье, безопасность и защиту, определенной для запланированных работ, входит зона присутствия Проекта, включая места расположения фундамента опор, сервитут для ВЛЭП, подстанция, вахтовый поселок и все временные рабочие зоны. К Зоне косвенного воздействия могут относиться села Нукус, Сарымай, Джанкельды и Калаата. Социально-экономические исходные данные в разделе 4.4 включают подробный обзор характеристик общин в Зонах прямого и косвенного воздействия. Сводная информация о чувствительных

объектах в Зоне прямого воздействия и их уязвимости к воздействиям НЗБЗ приведена в Таблица 78.

Таблица 78: Чувствительность объекта воздействия в отношении НЗБЗ

Участок 1	Чувствительность	Участок 2	Чувствительность
Уязвимые группы (например, женщины, инвалиды, пожилые люди, неграмотные и молодежь)	Средне-Высокая	Уязвимые группы (например, женщины, инвалиды, пожилые люди, неграмотные и молодежь)	Средне-высокая
Жители поселков Нукус, Сарымай, Джанкельды и Калаата	Средняя	Пастухи и их работники	Средняя
Пастухи и их работники	Средняя	Рабочая сила Проекта	Средняя
Рабочая сила Проекта	Средняя		

7.13.3 Меры по смягчению воздействий и управлению

В Таблица 79 описываются ПМП и оправданные и экономически эффективные меры по предотвращению или минимизации воздействия на общины.

Таблица 79: Смягчение воздействий и управление НЗБЗ (Участок 1 и Участок 2)

Этап Проекта	Меры по смягчению воздействий и управлению
Проектирование / Контракт	<ul style="list-style-type: none"> - Включение требований к безопасности в конструкцию Проекта. - При необходимости, включение ограждений, знаков безопасности (на местных языках) и другие соответствующие функции, чтобы члены общин не смогли войти на площадку и/или подняться на опоры ВЛЭП.
Специфика Проекта	<ul style="list-style-type: none"> - Согласно требованиям Министерства занятости и трудовых отношений, Проект должен соответствовать следующим требованиям: <ul style="list-style-type: none"> o Постановление Министерства труда и социальной защиты населения Республики Узбекистан № 12/Б, 2009 г. "Об утверждении технических регламентов; Работники электроэнергетической отрасли должны быть оснащены специальной одеждой, специальной обувью и другими средствами индивидуальной защиты" (регистрационный номер 1934 от 2 апреля 2009 г.) o Постановление Кабинета Министров Республики Узбекистан от 15 сентября 2014 года, утвержденное решением № 2bZ о Положении об "Условиях труда и оборудовании рабочих мест, порядке сертификации риска травматизма" - Размещение работников за пределами территории Проекта или муниципалитета, вдали от поселка Джанкельды/Калаата, что снижает потенциальную социальную напряженность - Подготовка плана/стратегии для защиты работников и членов общин от заражения инфекционными заболеваниями (в частности, COVID-19) - Подготовка плана транспортировки, который охватывает транспортировку компонентов проекта, а также перевозку рабочих. Сюда должен входить план раскрытия информации для членов общин, если какие-либо поселки будут отнесены к уязвимым от воздействия проекта на маршруте транспортировки - По возможности, найм местных охранников
Передовая международная практика	<ul style="list-style-type: none"> - Проведение комплексной кампании по взаимодействию с заинтересованными сторонами для информирования членов общин о возможных рисках и воздействия от строительства Проекта (см. ПВЗС)

	<ul style="list-style-type: none"> - Требование всем работникам подписать "кодекс поведения – работники" - Требование, чтобы все сотрудники службы охраны подписали "кодекс поведения – сотрудники службы охраны" - Подготовка плана охраны труда и техники безопасности для каждого этапа Проекта, учитывающего специфику проекта и охватывающего требования ко всем ключевым рискам при строительстве ВЛЭП - Подготовка плана обеспечения безопасности, в котором будут изложены требования к безопасности при строительстве и эксплуатации (включая количество охранников, будут ли они вооружены, использование видеотехнологий, обучение и проверка данных охранников и т.д.) - Подготовка плана аварийной готовности и реагирования, в частности, охватывая доступ к медицинским учреждениям, с учетом местоположения Проекта - Внедрение и раскрытие сведений о механизме подачи и рассмотрения жалоб общин, который должен включать требования к ГНД - Назначение сотрудника по связям с общественностью для этапа эксплуатации и внедрение ПВЗС для эксплуатации
Улучшения	- Не определено
Мониторинг	<ul style="list-style-type: none"> - Ведение статистики по охране труда и технике безопасности работников на этапах строительства и эксплуатации. - Проведение учений по ОТ и ТБ и чрезвычайным ситуациям на протяжении всего строительства и эксплуатации

7.13.4 Остаточная значимость

Ожидается, что после применения мер по смягчению воздействий, изложенных в Таблица 79, масштабы неблагоприятного воздействия на жителей поселков снизятся. Сводная информация об остаточной значимости после применения мер по смягчению воздействий изложена в Таблица 80. Согласно оценке, воздействие на жителей поселков будет незначительной.

Таблица 80: Остаточное значение по населению, здоровью, безопасности и защите

Воздействия	Чувствительность	Масштаб	Остаточная значимость (после применения мер по смягчению воздействий)
Риски для безопасности членов поселка Нукус, а также поселков Сарымай, Джанкельды и Калаата и пастухов (С, Э, В)	Средняя	Низкая	Слабая
Приток рабочей силы (С, В)	Средняя	Низкая	Слабая
Плохое поведение работников (вкл. ГНД) (С, В)	Средняя	Низкая	Слабая
Несчастные случаи и происшествия в области охраны труда и техники безопасности (С, Э, В)	Средняя	Средняя	Умеренная
Воздействия от дорожного движения и транспортировки	Средняя	Низкая	Слабая

7.13.5 Ограничения и неопределенность данных

Не определено

7.14 Земля

7.14.1 Потенциальные воздействия

Для ВЛЭП требуется постоянный сервитут на расстоянии 30 м по обе стороны отсамого дальнего проводника. Кроме того, сервитуты также потребуются для любых новых подъездных путей за пределами сервитута с целью доставки оборудования и проведения будущих работ по техническому обслуживанию.

Новые требования к земле для работ на подстанции "Сарымай" отсутствуют. Изъятие земель для участков подстанций "Джанкелды" и "Баш" было осуществлено в рамках договора аренды земли ветропарка "Джанкелды". Компенсация за приобретение земли и восстановление источников средств к существованию была предусмотрена для этих местностей в соответствии с международными стандартами кредиторов.

Краткое описание предполагаемых потребностей в земельных участках для проекта представлено ниже:

Таблица 81 Объем земли, необходимой для Проекта

Тип земли	Постоянное/временное изъятие	Площадь (м ² /м)	Право на пользование земли
Участок 1			
Площадь башни	Постоянное (приобретение)	Между 6,350м ² и 10,575 м ² 135	ООО Джанкельды
Сервитут	Временное (сервитут)	7,620,000 м ² 136	ООО Джанкельды (официальная аренда земли)
		235.62 м ² 137	Пастухи 1,2 и 3 (право на землепользование дано ООО Джанкельды)
Подъездная дорога	Временное	140,000 м ² 138	ООО Джанкельды (официальная аренда земли)
Участки для установки	Временное	1,500 м ² 139	ООО Джанкельды (официальная аренда земли)
Участок 2			
Участки башни	Постоянное (приобретение)	Между 500 м ² и 825 м ² 140	ООО Кукча (официальная аренда земли)
Сервитут	Постоянное (сервитут)	600,000 м ² 141	ООО Кукча (официальная аренда земли)
		157.08 м ² 142	Пастух 4 (право на землепользование дано ООО Кукча)

135 Между 254 и 423 башнями * 25 м² (каждая башня) = 6,350 to 10,575 м²

136 127 км (длина Участка 1) * 60 м (ширина сервитута) = 7,620,000 м²

137 При наихудшем сценарии весь радиус выпаса каждого пастуха (5 м) наиболее вероятно, что только небольшой участок пастбища. 78,54 (площадь круга радиусом 5 м) * 3 (количество пастухов) = 235.62 м²

138 35 км (расстояние временной подъездной дороги) * 4 м (предполагаемая ширина) = 140,000 м².

139 5 местоположений (при условии наличия трех площадок для размещения рабочих и двух складских площадок, по одной на каждом конце ВЛЭП) * 300 м² (примерная площадь участков для укладки) = 1,500 м²

140 Между 20 и 33 башнями * 25 м² (каждая башня) = от 500 до 825 м²

141 10 км (длина Участка 2) * 60м (ширина сервитута) = 600,000 м²

142 78.54 (площадь круга радиусом 5м) * 2 (количество пастбищных угодий) = 157.04 м²

Тип земли	Постоянное/временное изъятие	Площадь (м ² /м)	Право на пользование земли
Площадки для установки	Временное	600 м ² 143	ООО Кукча (официальная аренда земли)
ИТОГО Постоянное	Постоянное	Между 6850 м ² и 11,400 м ² (0.0069 км ² и 0.0114 км ²)	
ИТОГО временное	Временное	8,360,000 м ² (8.36 км ²)	
ОБЩАЯ требуемая площадь		Между 8,366,850 м ² и 8,371,400 м ² (8.366 км ² и 8.371 км ²)	

Проектные работы, потенциально способные оказать воздействие на землепользование и вынужденное переселение, включают следующее:

- Строительные работы и временное землепользование ограничивающие доступ к пастбищным угодьям;
- Удаление растительности для сервитута, что оказывает воздействие на выпас скота, лекарственные или священные растения.

7.14.1.1 Этап строительства

Проекту необходимо будет получить права сервитута на землю для ВЛЭП. Зона присутствия опор ВЛЭП будут оказывать постоянное воздействие на протяжении всего срока Проекта (однако воздействие будет небольшим). Кроме того, расчистка площадки для сервитута ВЛЭП, подъездных дорог и зон временного складирования/поселков может оказать воздействие на доступ к пастбищным угодьям. Временное изъятие земли будет локализованным и относиться только к фронтам работ в местах расположения опор вдоль маршрута.

Владельцами прав на землю в Зоне воздействия Проекта является Государственный Комитет по развитию шелководства и шерстяной промышленности. Компанией, управляющей землей, является ООО "Джанкельды" (которое нанимает пастухов для выпаса скота на земле). Любые убытки для пастухов будут означать потерю прибыли для обеих компаний. Однако Проект затронет незначительную часть земель, на которые они имеют права и которыми управляют. Нарушения на всех зонах присутствия опор являются кратковременными (примерно две-три недели во время работ по фундаменту опор и возведению стальных конструкций), и от одной до двух недель во время натягивания проводов).

С некоторым воздействием могут столкнуться четыре пастуха, нанятых ООО "Джанкельды" для выпаса животных, поскольку их пастбища пересекают зону присутствия Проекта. Возможно, что это приведет к сокращению площади выпаса животных, что в конечном итоге может привести к ухудшению хозяйственного уклада (из-за того, что пастухи смогут выпастить меньше животных, или если пострадает здоровье животных из-за Проекта, вследствие сокращения площадей выпаса, пыли и т.д.). Некоторые пастухи нанимают рабочих, чтобы те помогли им пасти их животных. Эти работники могут потерять работу, если пастбищные угодья изменяться. И пастухи, и их работники, как правило, нанимаются по устным, а не по письменным контрактам.

143 2 места (предполагая одно место для проживания рабочих и одно место для хранения)* 300м² (примерная площадь для установки) = 600 м²

Водопроводные станции расположены вдоль трассы Проекта. В предлагаемую планировку входит буферная зона для каждой водопроводной станции для смягчения воздействия на землю. Это должно быть подтверждено в итоговой структуре Проекта. Воздействия на работоспособность этих водопроводных станций не ожидается.

На сегодняшний день не выявлено случаев использования лекарственных растений, других экосистемных услуг или другого неправомерного землепользования. Однако это может быть выявлено после завершения структуры Проекта.

7.14.1.2 Этап эксплуатации

Во время эксплуатации зона присутствия Проекта сократится только до площади фундамента опор, подъездных путей – до сервитута. На этом этапе не ожидается проблем с хозяйственным укладом.

7.14.1.3 Этап вывода из эксплуатации

Воздействия вследствие демонтажа инфраструктуры Проекта во время вывода из эксплуатации будут аналогичны, воздействиям на этапе строительства. Как только вся инфраструктура будет удалена, участки постоянного отвода земли будут восстановлены в их первоначальное состояние и возвращены для общих пастбищ, в результате чего количество доступной земли у объектов воздействия вернется в исходное состояние.

7.14.1.4 Совокупное воздействие

Пастухи обычно пасут на своих землях в радиусе до 5 км (если только они не пасут верблюдов, которые могут пастись на расстоянии до 10 км) (см. Рис. 21), и поэтому ожидается, что пастухи не будут испытывать совокупных воздействий от Проекта. Сервитут в 60 метров во время эксплуатации сводит к минимуму потенциальные конфликты с другими видами землепользования.

7.14.2 Чувствительность объекта воздействия

В ЗВ на потенциальное изъятие земель и вынужденное переселение, определенной для запланированных работ, входит зона присутствия Проекта, включая места расположения фундамента опор, сервитут для ВЛЭП, подстанция, вахтовый поселок и все временные рабочие зоны. Воздействия от изъятия земель будут определены на этапе подготовки к строительству, поскольку мероприятия по изъятию земли должны быть завершены до запуска строительства. Однако воздействия от потери растительности на сервитуте и ограничения доступа к территориям могут быть длительными или постоянными. Положительное воздействие мер по восстановлению хозяйственного уклада может сохраняться на протяжении всего этапа строительства. Сводная информация о чувствительных объектах воздействия в ЗВ приведена в Таблица 82.

Таблица 82: Чувствительность объекта воздействия в отношении земельных вопросов

Участок 1	Чувствительность	Участок 2	Чувствительность
Комитет по развитию шелководства и шерстяной промышленности (КРШШП)	Низкая	КРШШП	Низкая
ООО "Джанкельды"	Низкая	ООО "Джанкельды"	Низкая
Пастухи и работники	Высокая	Пастухи и работники	Высокая
Водопроводные станции	Средняя		

Сервитут Участка 2 расположен в ЗВ проекта ветряной электростанции Баш мощностью 500 МВт, которая будет построена ACWA Power. Предполагается, что все пастухи в ЗВ Башской ветряной электростанции мощностью 500 МВт, включая пастуха 4 (П4), будут переселены из-за строительства ветряной электростанции. Если строительство ветряной электростанции Баш 500 МВт начнется раньше, чем строительство ВЛЭП С-Д, то по Участку 2 вовсе не будет пастухов, подверженных воздействию.

7.14.3 Меры по смягчению воздействий и управлению

В Таблица 83 описываются ПМП и оправданные и экономически эффективные меры по предотвращению или минимизации воздействий на изъятие земель и вынужденное переселение.

Таблица 83: Меры по смягчению воздействиями и управление землями (Участок 1 и Участок 2, если не указано иное)

Этап Проекта	Меры по смягчению воздействий и управлению
Проектирование / Контракт	<ul style="list-style-type: none"> - Насколько это возможно / практично, разработать проект таким образом, чтобы избежать всех строений (включая буфер вокруг чувствительных зон, таких как водопроводные станции), сельскохозяйственных культур и деревьев. - Подготовка Основание для изъятия земель и переселения (ОИЗП), в котором определяются обязанности Проекта в отношении изъятия земли и переселения (см. Том VI). - Выполнение всех требования по изъятию земель и переселению в соответствии с Планом восстановления средств к существованию (ПВСС) до начала строительства.
Специфика Проекта	<ul style="list-style-type: none"> - Подтверждение у пастухов, что им достаточно места для выпаса их животных вдали от строительных работ по Проекту. - Подтверждение любых возможные воздействий на занятость работников пастухов. - Подготовка ПВСС после завершения разработки проекта.
Передовая международная практика	<ul style="list-style-type: none"> - Включение информационно-просветительских кампаний для пастухов, КРШШП, ООО "Джанкельды" в соответствии с ПВЗС Проекта. - Разработка механизм подачи и рассмотрения жалоб, который будет внедрен и распространен среди пастухов согласно их культурным традициям. - Подготовка отчета об изъятии земель и переселении, чтобы доказать, что вынужденное переселение было выполнено в соответствии с ПВСС (до начала строительства).
Улучшения	<ul style="list-style-type: none"> - Проведение мероприятий по восстановлению хозяйственного уклада для всех затронутых домохозяйств (скорее всего, это будут домохозяйства пастухов и их работников).
Мониторинг	<ul style="list-style-type: none"> - Проведение мониторинга затронутых домохозяйств в течение трех лет, как минимум, чтобы обеспечить, что они, вернулись к своему прежнему хозяйственному укладу, по крайней мере, если их уклад не улучшился. - Мониторинг мероприятий по восстановлению хозяйственного уклада.

7.14.4 Остаточная значимость

Ожидается, что после применения мер по смягчению воздействий, изложенных в Таблица 83, масштабы воздействия от изъятия земель снизятся. Сводная информация об остаточной значимости после применения мер по смягчению воздействий изложена в Таблица 84. Согласно оценке, воздействие на землю, которое должно быть завершено до этапа строительства каждого Участка, будет незначительным.

Таблица 84: Остаточная значимость по изъятию земель

Воздействие	Чувствительность	Масштаб	Остаточная значимость (после применения мер по смягчению воздействий)
Потеря хозяйственного уклада вследствие изъятия земли (КРШШП, ООО "Джанкельды"), Водопользователи (С, Э, В)	Низкая	Низкая	Нейтральная
Потеря хозяйственного уклада - пастухи и работники (С, Э, В)	Высокая	Низкая	Умеренная
Потеря экосистемных услуг	Низкая	Низкая	Нейтральная

7.14.5 Ограничения и неопределенность данных

Не определено

7.15 Культурное наследие

7.15.1 Потенциальные воздействия

В Зоне прямого воздействия не было выявлено охраняемого или выявленного культурного наследия. Однако, земляные работы могут привести к нарушению культурного наследия, которое не охраняется законом или не было выявлено ранее.

7.15.1.1 Этап строительства

В ходе обсуждения с Институтом археологических исследований Узбекистана было установлено, что предлагаемая трасса Проекта проходит близко, но вряд ли повлияет на районы физического культурного и археологического значения, которые уже были определены в Джанкельды (Участок 1) и в Баше (Участок 2), см. раздел 4.4.

Объекты физического культурного наследия были выявлены в Зоне косвенного воздействия Проекта, что увеличивает вероятность, что в ходе раскопок могут быть выявлены другие объекты, которые не были обнаружены ранее (именуемые как - "случайные находки").

На этапе строительства, земляные работы будут проводиться только в местах расположения фундамента опор. Земляных работ для подъездной дороги, вдоль сервитута между опорами или на подстанциях не ожидается. Существует обоснованная вероятность выявления случайных находок в этом месте.

Консультации с местными общинами не выявили какого-либо потенциального нематериального культурного наследия, на которое могут оказать воздействие предлагаемые работы.

7.15.1.2 Этап эксплуатации

На этапе эксплуатации подземных работ не ожидается. Ожидается, что техобслуживание вдоль ВЛЭП не окажет воздействия на объекты известного или не обнаруженного культурного наследия.

7.15.1.3 Этап вывода из эксплуатации

Во время вывода из эксплуатации не ожидается проведение подземных земляных работ в районах, которые не исследовались ранее. Любые находки найденные на этапе строительства и необнаруженные ранее, должны быть обозначены для их защиты во время строительных работ, если они будут найдены в Зоне прямого воздействия.

7.15.2 Чувствительность объекта воздействия

К зоне воздействия для потенциальных воздействий на культурное наследие, определенных для запланированных работ, относится зона присутствия Проекта, где могут проводиться подземные работы, в частности, в местах расположения фундамента опор. Сводная информация о чувствительных объектах воздействия в ЗВ приведена в Таблица 85.

Таблица 85: Объекты воздействия культурного наследия Проекта

Участок 1	Чувствительность	Участок 2	Чувствительность
Необнаруженное культурное наследие в Зоне прямого воздействия	Умеренная	Необнаруженное культурное наследие	Умеренная
Известное культурное наследие в Зоне косвенного воздействия	Низкая (как и за пределами Зоны прямого воздействия)	Известное культурное наследие	Низкая (как и за пределами Зоны прямого воздействия)

7.15.3 Меры по смягчению воздействий и управлению

В Таблица 86 описываются ПМП и оправданные и экономически эффективные меры по предотвращению или минимизации воздействия на места или объекты физического культурного наследия.

Таблица 86: Меры по смягчению воздействиями и управление культурным наследием (Участок 1 и Участок 2, если не указано иное)

Этап Проекта	Меры по смягчению воздействий и управлению
Проектирование / Контракт	<ul style="list-style-type: none"> - Подготовка такой структуры Проекта, которая позволит избежать всех известных областей культурного наследия и археологического значения - Включение требования о процедуре обращения со случайными находками в контракт Проекта - Требование к подрядчику о найме археолога Проекта для надзора за земляными работами (в соответствии с требованиями Агентства культурного наследия)
Специфика Проекта	<ul style="list-style-type: none"> - Поддержание связи с Институтом археологических исследований, который будет определять объекты археологического значения в Джанкельды (это было сделано в рамках подготовки ОЭСВ). - Археологические исследования будут проводиться в выбранных местах вдоль ВЛЭП для Участка 1 Сарымай-Джанкельды (в соответствии с рекомендациями Института археологических исследований) после завершения проектирования - Запрет на проведение строительных работ в пределах установленных буферных зон объектов культурного наследия (Проект не должен оказывать на них воздействия после консультаций с Археологическим институтом)
Передовая международная практика	<ul style="list-style-type: none"> - Установление процедуры обращения со случайными находками (включающей национальные требования и требования ЕБРР, а также соблюдение ПМП) для этапа строительства или любого этапа, когда потребуется провести земляные работы - В случае обнаружения объектов культурного наследия ими следует управлять в соответствии с процедурой обращения со случайными находками - Постоянное обсуждение с членами местных общин, есть ли у них какие-либо места, которые имеют культурное значение на площадке предлагаемого Проекта, и избегание таких определенных мест
Улучшения	<ul style="list-style-type: none"> - Обучение работников в отношении обнаружения объектов культурного наследия или археологического значения.
Мониторинг	<ul style="list-style-type: none"> - Регистрация в журнале и сообщение обо всех обнаруженных случайных находках - В случае обнаружения объектов культурного наследия вблизи предлагаемой площадки Проекта, их следует регулярно контролировать, чтобы обеспечить, что эти объекты обозначены должным образом, поддерживаются их буферные зоны и что объектам не причинен вред - Необходимо провести обучение работников по вопросам расположения таких объектов культурного наследия и надлежащего обращения с ними

7.15.4 Остаточная значимость

Ожидается, что после применения мер по смягчению последствий, изложенных в Таблица 86, вероятность потери или уничтожения объектов культурного наследия (величина воздействия) снизится. Сводная информация об остаточной значимости после применения мер по смягчению воздействий изложена в Таблица 87. Согласно оценке, воздействие на культурное наследие будет незначительным во время этапа строительства и вывода из эксплуатации Проекта.

Таблица 87: Остаточное значение по культурному наследию

Воздействие	Чувствительность	Величина (после применения мер по смягчению воздействий)	Остаточная значимость (после применения мер по смягчению воздействий)
Нарушение необнаруженного культурного наследия	Средняя	Низкая	Слабая
Нарушение обнаруженного культурного наследия	Низкая	Низкая	Нейтральная

7.15.5 Ограничения данных и неопределенность

Не определено

8 Экологическое и социальное управление

8.1 Обзор

В рамках ОЭСВ подготавливается рамочный ПЭСУ для поддержки текущей реализации экологических и социальных требований для Проекта (Том V, ПЭСУ). Цели ПЭСУ:

- Четкое описание необходимых компонентов системы экологического и социального управления (ПЭСУ) "НЭСУ" и подрядчиков для этапов строительства и эксплуатации;
- Предоставление обзора корпоративной структуры "НЭСУ" для реализации проектов;
- Подтверждение соблюдения обязательств;
- Определение целей ПЭСУ (строительство и эксплуатация);
- Определение ролей и обязанности для выполнения требований ПЭСУ;
- Изложение требований к повышению квалификации и обучению (все стороны) (в связке с ПЭСМ);
- Установление минимальных требований к проверкам, аудитам и отчетности.

8.2 Цели ПЭСУ

Сводная информация о ключевых обязательствах на этапе ОЭСВ приведена ниже. Эти данные будут подробно изложены в ПЭСУ для предоставления дополнительной информации о следующем:

- Результаты или цели
- Временные рамки
- Обязанности
- Необходимые ресурсы
- Деятельность по мониторингу

9 Заключение и рекомендации

9.1 Ключевые выводы

Проект считается подходящим для разработки и способным соответствовать национальной нормативной базе и требованиям ЭСП ЕБРР от 2019 г., при условии реализации ПМП.

Проект может быть разработан в соответствии со следующим:

- ТР1 – Оценка и управление экологическими и социальными воздействиями и проблемами;
- ТР2 – Труд и условия труда;

- ТР3 – Эффективность использования ресурсов, предотвращение и контроль загрязнения;
- ТР4 – Охрана здоровья и обеспечение безопасности (общины/рабочие);
- ТР5 – Изъятие земель, вынужденное переселение и лишение устойчивого экономического положения;
- ТР6 – Сохранение биоразнообразия и устойчивое управление живыми природными ресурсами;
- ТР8 – Культурное наследие;
- ТР10 – Раскрытие информации и взаимодействие с заинтересованными сторонами.

Выявление и оценка потенциальных экологических и социальных воздействий, которые Проект может оказать на окружающую среду и население в пределах Зоны воздействия (ЗВ) Проекта (положительные и отрицательные воздействия).

Взаимодействие с заинтересованными сторонами

- Был применен системный подход к взаимодействию с заинтересованными сторонами, направленный на построение конструктивных отношений с ними, особенно с непосредственно затронутыми общинами.
- Взаимодействие и консультации с заинтересованными сторонами проводились на протяжении всего процесса ОЭСВ, как это определено в ПВЗС (том V) и кратко изложено в разделе 5.
- Встречи с общественностью, проведенные для обнародования проекта ОЭСВ показали, что у жители поселков мало опасений по поводу Проекта, и что они считают возможности потенциального трудоустройства самой большой прямой выгодой для них (жители поселков были проинформированы о том, что количество потенциальных рабочих мест для местных жителей низкое). На сегодняшний день отношение заинтересованных сторон к Проекту в целом положительное.
- Программа будущего эффективного взаимодействия изложена в Плана взаимодействия с заинтересованными сторонами (ПВЗС) Проекта наряду с механизмом рассмотрения жалоб Проекта.

Экология

- Проект чувствителен к климатическим рискам для физической инфраструктуры и здоровья работников, которыми можно управлять с помощью решений, устойчивых к изменению климата, и соответствующего планирования реагирования на чрезвычайные ситуации.
- Устойчивые методы расчистки земель и действия по реабилитации и восстановлению необходимы чтобы обеспечить, что нарушенные участки земель не подверглись деградации с потенциальной эрозией и потерей ареала обитания.
- Необходимо разработать и внедрить специальное археологическое исследование (для Участка 1) и программу мониторинга для устранения

потенциального воздействия на любые неизвестные археологические артефакты.

- Проект может оказать негативное воздействие на окружающую среду вследствие использования опасных материалов или плохого обращения с отходами, однако их можно смягчить или снизить до приемлемого уровня, как указано в Плане экологического и социального управления Проектом (ПЭСУ), Том IV.
- Проект окажет незначительное влияние на качество воздуха, шум, уровень грунтовых вод и запасы воды, транспортную инфраструктуру в местном регионе.
- Риски ЭМП считаются незначительными.

Биоразнообразие

- Проектная территория была признана критически важным ареалом обитания гладкого геккончика. Требования к мерам по компенсации и улучшению биоразнообразия для достижения эффекта чистого прироста биоразнообразия изложены в ОЭСВ. Они будут разработаны в Плане действий по сохранению биоразнообразия гладкого геккончика до начала строительства¹⁴⁴. Меры для достижения эффекта чистого прироста определены в ОЭСВ, основное внимание в которых уделяется восстановлению среды обитания.
- Проект может оказать воздействие на 22 вида, классифицированных как приоритетные объекты биоразнообразия (ПОБ) в соответствии со стандартом смягчения последствий «отсутствие чистых потерь», согласно ТР6 ЕБРР. В соответствии с этим, в ОЭСВ определены меры по смягчению последствий и управлению, с тем чтобы обеспечить достижение эффекта «отсутствия чистых потерь», который будет применен для всех ПОБ посредством замены среды обитания за пределами проектной территории. Эти требования будут изложены в Плане действий по сохранению биоразнообразия¹⁴⁵.
- Эксплуатационным риском для орнитофауны (риск столкновения и поражения электрическим током) можно управлять с помощью соответствующих конструктивных решений (птицезащитные устройства и опоры, безопасные для птиц). Подобные конструктивные решения должны быть включены в спецификацию проектирования и в контракты по ПЗС. Эффективность мер по предотвращению столкновений с птицами и поражений электрическим током будет контролироваться в течение первых трех лет этапа эксплуатации Проекта.

Труд и социальные аспекты

- Риски, связанные с охраной труда и техникой безопасности потребуют разработки комплексного Плана управления техникой безопасности и ОТ и ТБ для работ по ВЛЭП и подстанции.
- Вопросы занятости и цепочки поставок, которые имеют решающее значение для успешного развития Проекта, будут регулироваться путем установления ключевых обязательств поставщиков и подрядчиков в контрактной документации.

¹⁴⁴ Будет проведено исследование гладкого геккончика в теплый сезон, чтобы подтвердить предположение о критически важном ареале обитания для гладкого геккончика. При необходимости, ОЭСВ будет обновлена, если классификация КВАО не будет подтверждена исследованиями в теплый сезон.

¹⁴⁵ В 2022 году будут проведены весенние и летние исследования для подтверждения заключений касательно ПОБ.

- По мере возможности, приоритет будет отдаваться трудоустройству местных жителей и местным закупкам. Однако, в целях управления ожиданиями потребуется повысить осведомленность местного населения, поскольку количество возможностей будет низким.
- Требования к временному размещению работников будут регулироваться путем обеспечения соответствия жилищных стандартов ПМП, как это определено ЕБРР и другими кредиторами.
- Риск для здоровья и безопасности населения считается низким, однако в рамках Проекта будут проведены мероприятия по повышению осведомленности для информирования жителей местных поселков о заключениях ОЭСВ касающихся ЭМП, найма, здоровья и безопасности, водопользования, а также оценок культурного наследия.
- Все работники (включая охранников) должны будут подписать кодекс поведения работников, в который входят обязательства по признанию потенциальных рисков, связанных с ГНД, усугубляемых Проектом.
- Исследования объектов культурного наследия будут проводиться в выбранных местах вдоль ВЛЭП Участка 1 Сарымай-Джанкельды (в соответствии с рекомендациями Института археологических исследований) после завершения проектирования, для подтверждения низкого риска для археологических и культурных объектов.

Земля

- Проект не приведет к каким-либо воздействиям на физическое перемещение
- Для реализации Проекта потребуется определенное постоянное и временное изъятие земель, что может привести к негативным воздействиям на хозяйственный уклад местных пастухов.
- Ожидается, что воздействие на хозяйственный уклад не будет значительным, и в Основании для изъятия земель и переселения Проекта изложены меры по восстановлению хозяйственного уклада для разрешения проблем с потерей земель или дохода в результате строительных работ или наличия ВЛЭП.

В целом, в ОЭСВ делается вывод, что Проект представляет собой приоритетную инфраструктуру для Узбекистана. Проект является эффективным и целесообразным проектом энергетической инфраструктуры для страны.

Меры, изложенные в настоящей ОЭСВ, позволяют Проекту избежать, а если это невозможно, свести к минимуму, смягчить либо компенсировать неблагоприятные экологические или социальные воздействия и сложности для работников, затронутых общин и лиц, а также воздействия на окружающую среду, возникшие вследствие Проектных работ, включая воздействие на биоразнообразие до приемлемого уровня.

Ключевые обязательства, изложенные в настоящей ОЭСВ и ПЭСУ были включены в План экологических и социальных мероприятий Кредитора (ПЭСМ), который будет прилагаться к кредитному соглашению.

9.2 Сводная информация о воздействиях

Сводная информация об остаточном воздействии по всем аспектам приведена в Таблице 88.

Таблице 88: Сводная информация о воздействиях

Неблагоприятные последствия	Чувствительность объекта воздействия	Величина (после применения мер по смягчению воздействий)	Остаточная значимость (после применения мер по смягчению воздействий)
Сводная информации об остаточной значимости по качеству воздуха			
Строительная пыль (организация площадки, движение транспортных средств, подготовка цемента)	Средняя (Работники. Низкая для всех остальных объектов воздействия)	Низкая	Слабая (незначительная для всех остальных объектов воздействия)
Выбросы выхлопных газов	Средняя (Работники. Низкая для всех остальных объектов воздействия)	Низкая	Слабая (незначительная для всех остальных объектов воздействия)
Пыль, возникшая вследствие вывода из эксплуатации (организация площадки, движение транспортных средств, подготовка цемента)	Средняя (Работники. Низкая для всех остальных объектов воздействия)	Низкая	Слабая (незначительная для всех остальных объектов воздействия)
Летучие выбросы выхлопных газов вследствие вывода из эксплуатации	Средняя	Низкая	Слабая (незначительная для всех остальных объектов воздействия)
Сводная информация об остаточной значимости по шуму			
Работы на строительной площадке (расчистка, земляные работы, монтаж) (все места)	Средняя	Низкая	Слабая
Движение строительного транспорта (все места)	Низкая	Низкая	Нейтральная
Работы по выводу объекта из эксплуатации	Средняя	Низкая	Слабая
Движение транспорта при выводе из эксплуатации (все места)	Низкая	Низкая	Нейтральная
Остаточная значимость по отходам			
Управление общими отходами (строительство)	Низкая	Низкая	Нейтральная
Управление опасными отходами (строительство)	Средняя	Низкая	Слабая
Воздействие на здоровье работников и общин (строительство и вывод из эксплуатации)	Средняя	Низкая	Слабая
Управление общими отходами (вывод из эксплуатации)	Низкая	Низкая	Нейтральная
Утилизация и переработка основных конструктивных и электрических компонентов ВЛ и подстанции (вывод из эксплуатации)	Средняя	Низкая	Слабая
Сводная информация о значимости по устойчивости к изменению климата			
Увеличение скорости ветра	Средняя	Низкая	Слабая
Повышение температуры	Средняя	Низкая	Слабая

Экстремальные дождевые явления	Средняя	Низкая	Слабая
Климатические события, влияющие на здоровье работников	Высокая	Низкая	Умеренная
Сводная информация о значимости по водопользованию и качеству воды			
Качество воды (грунтовые воды) - строительство	Средняя	Низкая	Слабо неблагоприятная
Водные ресурсы	Средняя	Низкая	Слабонеблагоприятная
Качество воды (грунтовые воды) – вывод из эксплуатации	Средняя	Низкая	Слабонеблагоприятная
Водные ресурсы - вывод из эксплуатации	Средняя	Низкая	Слабонеблагоприятная
Сводная информация значимости по грунтам			
Эрозия почвы	Высокая	Низкая	Умеренная
Загрязнение почвы	Средняя	Низкая	Слабая
Здоровье работников	Средняя	Низкая	Слабая
Сводная информация о значимости по ЭМП			
Профессиональное облучение работников от ЭМП	Низкая	Низкая	Нейтральная
Облучение от ЭМП – широкая общественность	Низкая	Низкая	Нейтральная
Облучение от ЭМП – домашний скот, естественные ареалы обитания	Низкая	Низкая	Нейтральная
Сводная информация о значимости по биоразнообразию			
Потеря/деградация ареала обитания – пустынная растительности	Низкая	Низкая	Нейтральная
Потеря/деградация ареала обитания – чувствительные виды растений	Средняя	Низкая	Слабая
Потеря/деградация ареала обитания – гладкий геккончик	Высокая	Низкая	Умеренная
Потеря/деградация ареала обитания – другие чувствительные рептилии	Средняя	Низкая	Слабая
Потеря/деградация ареала обитания – дрофа-красотка	Средняя	Низкая	Слабая
Интродукция инвазивных видов	Низкая	Низкая	Нейтральная
Беспокойство/Перемещение – дрофа-красотка	Средняя	Низкая	Слабая
Беспокойство/перемещение – гладкий геккончик и туркменский каракал	Высокая	Низкая	Умеренная

Беспокойство/перемещение – другие чувствительные рептилии и млекопитающие	Средняя	Низкая	Слабая
Ранения/гибель – гладкий геккончик и туркменский каракал	Высокая	Низкая	Умеренная
Ранения/гибель – другие чувствительные рептилии и млекопитающие	Средняя	Низкая	Слабая
Поражение электрическим током – стервятник, степной орел, балобан	Высокая	Низкая	Умеренная
Поражение электрическим током – другие орлы <i>Aquila</i> и другие чувствительные хищники	Средняя	Низкая	Слабая
Поражение электрическим током – другие перелетные птицы	Низкая	Низкая	Нейтральная
Столкновение с линиями электропередач – кречетка	Высокая	Низкая	Умеренная
Столкновение с линиями электропередач – чувствительные водоплавающие птицы и дрофа-красотка	Средняя	Низкая	Слабая
Столкновение с линиями электропередач – другие перелетные птицы	Низкая	Низкая	Нейтральная
Беспокойство/перемещение (все виды)	Низкая	Низкая	Нейтральная
Травма или смерть наземных (нелетающих) животных	Низкая	Низкая	Нейтральная
Сводная информация о значимости по рабочей силе			
Создание рабочих мест для местных жителей и расходы	Средняя	Средняя	Умеренная (положительная)
Условия труда и благополучие - сотрудни "НЭСУ"	Низкая	Низкая	Нейтральная
Условия труда и благополучие квалифицированных контрактных работников	Средняя	Низкая	Слабая
Условия труда и благополучие - местные работники	Высокая	Низкая	Умеренная
Условия труда и благополучие - местные работники	Высокая	Низкая	Умеренная
Сводная информация о значимости по населению, здоровью, безопасности и защите			
Риски для безопасности членов поселка Нукус, а также поселков Сарымай, Джанкельды и Калаата и пастухов (С, Э, В)	Средняя	Низкая	Слабая
Приток рабочей силы (С, В)	Средняя	Низкая	Слабая

Плохое поведение работников (вкл. ГНД) (С, В)	Средняя	Низкая	Слабая
Несчастные случаи и происшествия в области охраны труда и техники безопасности (С, Э, В)	Средняя	Низкая	Слабая
Воздействия от дорожного движения и транспортировки	Средняя	Низкая	Слабая
Сводная информация о значимости по изъятию земель			
Потеря хозяйственного уклада вследствие изъятия земли (КРШШП, ООО "Джанкельды"), Водопользователи (С, Э, В)	Низкая	Низкая	Нейтральная
Потеря хозяйственного уклада - пастухи и работники (С, Э, В)	Средняя	Низкая	Слабая
Потеря экосистемных услуг	Низкая	Низкая	Нейтральная
Сводная информация о значимости по культурному наследию			
Нарушение необнаруженного культурного наследия	Средняя	Низкая	Слабая
Нарушение обнаруженного культурного наследия	Низкая	Низкая	Нейтральная